

Eliminados 41 espacios. Fundamento legal en el artículo 116 de la Ley General de Transparencia y Acceso a la Información Pública y Acceso a la Información Pública, Artículo 3 Fracción XXVIII; 11 Fracción VII; 60, 65, 72, 76 y 144 de la Ley 875 de Transparencia y Acceso a la Información Pública para el Estado de Veracruz de Ignacio de la Llave; Artículos 3 Fracción X, 12, 13, 14 de la Ley 316 de Protección de Datos Personales en Posesión de Sujetos Obligados para el Estado de Veracruz de Ignacio de la Llave. Los Lineamientos Generales en Materia de Clasificación y Desclasificación de la información, así como la elaboración de Versiones Públicas en sus Artículos Noveno, Trigésimo Octavo, Trigésimo Noveno emitidos por el Instituto Nacional de Transparencia y Acceso a la Información y Protección de Datos Personales. En virtud de tratarse de información confidencial concerniente a datos personales identificativos (**Domicilio, Propietario, Datos de Instrumento Público, Clave Catastral**).



Oficio No. DOPDU/SDDU/OT/US/0128/2022.

ASUNTO: Se autoriza la **Subdivisión y Traslado de Dominio** para el predio ubicado en avenida [REDACTED] entre calles [REDACTED] y [REDACTED], lote [REDACTED], manzana [REDACTED] perteneciente a la colonia [REDACTED] del Municipio de Veracruz, Ver. Veracruz, Ver., a 29 de abril de 2022

C. [REDACTED]
C. [REDACTED]
PRESENTE

El Maestro Luis Román Campa Pérez, en mi carácter de Director de Obras Públicas y Desarrollo Urbano del H. Ayuntamiento de Veracruz, de conformidad con el nombramiento de fecha siete de enero de dos mil veintidós, debidamente expedido por la Lic. Patricia Lobeira Rodríguez Presidenta Municipal del H. Ayuntamiento de Veracruz, y con fundamento en el artículo 115 fracciones II, y III inciso i) de la Constitución Política de los Estados Unidos Mexicanos; artículos 3 fracción I, 11 fracción XI, 60, y 68 de la Ley General de Asentamientos Humanos, Ordenamiento Territorial y Desarrollo Urbano; artículos 68, 71 fracciones I, XI incisos i) y k), y XII de la Constitución Política del Estado de Veracruz de Ignacio de la Llave; 73 Bis. 73 Ter. de la Ley Orgánica del Municipio Libre; artículos 1, 2 fracción XXXIV, 4, 5 fracción I, inciso d), 8 fracción I, inciso k), 70, 80, 81, y 82 de la Ley 241 de Desarrollo Urbano, Ordenamiento Territorial y Vivienda para el Estado de Veracruz de Ignacio de la Llave; artículos 68 fracción II, 167, 168 fracción II, 169, 170, 171, 172 fracción II, 174, 175, 176, 178, 179, y 180 del Reglamento de la Ley 241 de Desarrollo Urbano, Ordenamiento Territorial y Vivienda para el Estado de Veracruz de Ignacio de la Llave, y el artículo 37 fracciones VI, y VII del Reglamento General para la Conservación del Centro Histórico del Municipio de Veracruz, y en atención a su solicitud no tiene inconveniente en expedir la presente:

AUTORIZACIÓN DE SUBDIVISIÓN Y TRASLADO DE DOMINIO

Del predio ubicado en avenida [REDACTED] entre calles [REDACTED] y [REDACTED], lote [REDACTED], manzana [REDACTED] perteneciente a la colonia [REDACTED] del Municipio de Veracruz, Ver., según consta en Escritura Pública número [REDACTED] debidamente inscrita en el Registro Público de la Propiedad bajo número [REDACTED], volumen [REDACTED], sección [REDACTED] de fecha [REDACTED], con una superficie escriturada de **150.00m²**, con las siguientes medidas y colindancias al **Norte** en 15.00m con lote [REDACTED] al **Este** en 10.00m con lote [REDACTED] al **Sur** en 15.00m con lote [REDACTED] y al **Oeste** en 10.00m con calle sin nombre.

De acuerdo al deslinde municipal número de folio D-0133/22, de fecha 06 de abril de 2022, emitido por la Dirección de Obras Públicas y Desarrollo Urbano del H. Ayuntamiento de Veracruz, la superficie física del predio corresponde a **150.00m²** con las siguientes medidas y colindancias, al **Noroeste** en 15.00m con lote [REDACTED] al **Noreste** en 10.00m con lote [REDACTED]; al **Sureste** en 15.00m con lote [REDACTED] y al **Suroeste** en 10.00m con avenida [REDACTED]

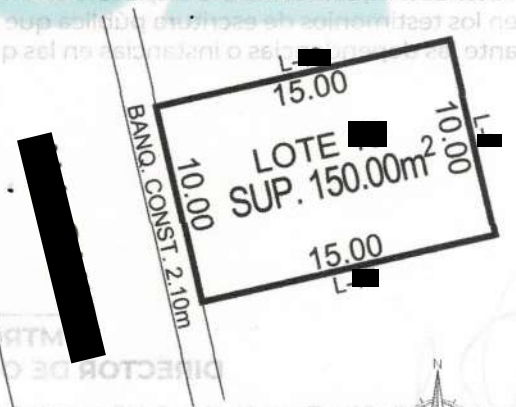
El lote anteriormente descrito se subdividirá en **2 -DOS- fracciones**, con las siguientes superficies, medidas y colindancias:

FRACCIÓN A del lote [REDACTED] Con una superficie física de 75.00m², con las siguientes medidas y linderos:

Noroeste en 15.00m con fracción [REDACTED] del mismo lote;
Noreste en 5.00m con lote [REDACTED]
Sureste en 15.00m con lote [REDACTED]
Suroeste en 5.00m con avenida [REDACTED]

FRACCIÓN B del lote [REDACTED] - Con una superficie física de 75.00m², con las siguientes medidas y linderos:

Noroeste en 15.00m con lote [REDACTED]
Noreste en 5.00m con lote [REDACTED]
Sureste en 15.00m con fracción [REDACTED] del mismo lote;
Suroeste en 5.00.00m con avenida [REDACTED]



Calle Juan de Grijalva No. 34
Frac. Reforma Veracruz, Ver
229 200 22 49
veracruzmunicipio.gob.mx



Eliminados 32 espacios. Fundamento legal en el artículo 116 de la Ley General de Transparencia y Acceso a la Información Pública; Artículo 3 Fracción XXXIII; 11 Fracción VII; 60, 65, 72, 76 y 144 de la Ley 875 de Transparencia y Acceso a la Información Pública para el Estado de Veracruz de Ignacio de la Llave; Artículos 3 Fracción X, 12, 13, 14 de la Ley 316 de Protección de Datos Personales en Posesión de Sujetos Obligados para el Estado de Veracruz de Ignacio de la Llave. Los Lineamientos Generales en Materia de Clasificación y Desclasificación de la información, así como la elaboración de Versiones Públicas en sus Artículos Noveno, Trigésimo Octavo, Trigésimo Noveno emitidos por el Instituto Nacional de Transparencia Acceso a la Información y Protección de Datos Personales. En virtud de tratarse de información confidencial concerniente a datos personales identificativos (**Domicilio, Propietario, N° de Identificación Oficial, Clave Catastral, N° de Libertad de Gravamen, N° Acta de Nacimiento, Croquis de Ubicación**).

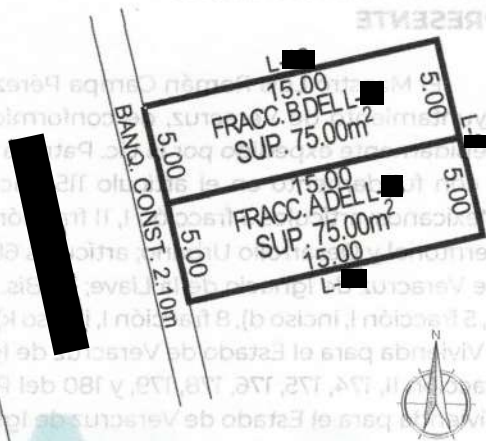


Oficio No. DOPDU/SDDU/OT/US/0128/2022.

ASUNTO: Se autoriza la **Subdivisión y Traslado de Dominio** para el predio ubicado en avenida [REDACTED] entre [REDACTED] y [REDACTED], lote [REDACTED], manzana [REDACTED] perteneciente a la colonia [REDACTED] del Municipio de Veracruz, Ver. Veracruz, Ver., a 29 de abril de 2022

El promovente o propietario presenta copias de la documentación que a continuación se enlista, se hace constar que no se tuvieron a la vista los originales.

1. Se acredita en propiedad de la persona física, denominada **C. [REDACTED]**, mediante Instrumento Público número [REDACTED], libro [REDACTED] de fecha [REDACTED], pasada ante la fe de la Notaría Pública no. [REDACTED] con sede en la ciudad de [REDACTED], [REDACTED], debidamente inscrita en el Registro Público de la Propiedad.
2. Credencial para votar, como identificación oficial de propietario, **C. [REDACTED]** con clave [REDACTED]
3. Comprobante del pago del Impuesto predial 2022, con número de cuenta catastral [REDACTED]
4. Deslinde Municipal, folio no. **D-0133/22**, de fecha 06 de abril de 2022, expedido por la Dirección de Obras Públicas y Desarrollo Urbano del H. Ayuntamiento de Veracruz, Veracruz.
5. Libertad de Gravamen no. [REDACTED] de fecha [REDACTED], expedido por la Dirección General del Registro Público de la Propiedad y de Inspección y Archivo General de Notarías del Estado de Veracruz.
6. Acta de nacimiento no. [REDACTED] de fecha [REDACTED] y acta de nacimiento no. [REDACTED] de fecha [REDACTED] donde se acredita la donación de hermana a hermano.
7. Croquis de subdivisión, croquis de ubicación y fotografías de predio.



SE AUTORIZA SUBDIVISIÓN POR DONACIÓN DE

C. [REDACTED] C. [REDACTED]

CONFORME AL ARTÍCULO 179 DEL REGLAMENTO DE LA LEY NÚMERO 241 DESARROLLO URBANO ORDENAMIENTO TERRITORIAL Y VIVIENDA PARA EL ESTADO DE VERACRUZ DE IGNACIO DE LA LLAVE.

Las subdivisiones con frentes menores de siete metros lineales y superficie menor a ciento cinco metros cuadrados, que sean situaciones de hecho debidamente acreditadas, podrán ser objeto de traslado de dominio en los siguientes casos: **En los casos de donación entre parientes por consanguinidad en línea recta, sin limitaciones de grado o en colateral hasta el cuarto grado.**

La introducción de los servicios públicos para cada fracción es por cuenta del propietario solicitante de esta autorización, conforme a lo dispuesto en el Artículo 86 del Reglamento en consulta. Esta autorización deberá indicarse en los testimonios de escritura pública que se formulen y exhibirse en original o copia certificada por Notario Público, ante las dependencias o instancias en las que se realicen posteriores trámites.

ATENTAMENTE

MTRO. LUIS ROMÁN CAMPA PÉREZ
DIRECTOR DE OBRAS PÚBLICAS Y DESARROLLO URBANO



c.c.p. Arq. Julio César Torres Sánchez. Subdirector de Desarrollo Urbano. Presente
c.c.p. Mtro. Jesús Román Santacruz Hernández. Coordinador Técnico de la SDDU. Presente
c.c.p. Archivo/Minutario
LRCP/JCTS/AJCV/mdlg

Eliminados 16 espacios. Fundamento legal en el artículo 116 de la Ley General de Transparencia y Acceso a la Información Pública; Artículo 3 Fracción XXXIII; 11 Fracción VII; 60, 65, 72, 76 y 144 de la Ley 875 de Transparencia y Acceso a la Información Pública para el Estado de Veracruz de Ignacio de la Llave; Artículos 3 Fracción X, 12, 13, 14 de la Ley 316 de Protección de Datos Personales en Posesión de Sujetos Obligados para el Estado de Veracruz de Ignacio de la Llave. Los Lineamientos Generales en Materia de Clasificación y Desclasificación de la información, así como la elaboración de Versiones Públicas en sus Artículos Noveno, Trigésimo Octavo, Trigésimo Noveno emitidos por el instituto Nacional de Transparencia Acceso a la Información y Protección de Datos Personales. En virtud de tratarse de información confidencial concerniente a datos personales identificativos (**Domicilio, Correo Electrónico, Celular, Nombre de Contacto, RFC y Firma**).



H. AYUNTAMIENTO DE VERACRUZ 2022-2025 DIRECCION DE OBRAS PUBLICAS Y DESARROLLO URBANO

US/0128/2022

FORMATO MULTITRAMITE

NÚMERO DE TRAMITE: US/0128/2022 FECHA DE INGRESO: _____ FOLIO DE RECIBO DE INGRESO: TRO-SUBDP-02
 NÚMERO DE LICENCIA ANTERIOR: _____ NÚMERO DE EXPEDIENTE: _____ FECHA DEL RESOLUTIVO: _____

DATOS DE INSCRIPCIÓN EN EL REGISTRO PÚBLICO DE LA PROPIEDAD						CLAVE CATASTRAL							
BAJO NÚMERO	TOMO	DÍA	MES	AÑO	Z. REG.	TIPO	CONG.	REG.	MZA	LOTE	NIVEL	DEPTO.	DIG.

TRÁMITES A SOLICITAR

LICENCIA DE CONSTRUCCIÓN	USO DE SUELO	LOTIFICACIÓN Y FRACCIONAMIENTOS
<input type="checkbox"/> VECES _____ m ² <input type="checkbox"/> OBRA NUEVA _____ m ² <input type="checkbox"/> REVALIDACIÓN DE LICENCIA _____ m ² <input type="checkbox"/> REMODELACIÓN _____ m ² <input type="checkbox"/> REGULARIZACIÓN _____ m ² <input type="checkbox"/> AMPLIACIÓN _____ m ² <input type="checkbox"/> CAMBIO DE PROYECTO _____ m ² <input type="checkbox"/> DEMOLICIÓN _____ m ² <input type="checkbox"/> BARDAS largo: _____ ml alto: _____ ml <input type="checkbox"/> ESTACIONAMIENTO _____ cajones _____ m ² <input type="checkbox"/> PATIOS DESCUBIERTOS _____ m ² <input type="checkbox"/> CISTERNAS _____ m ³ <input type="checkbox"/> TANQUES SUBTERRANEOS _____ m ³ <input type="checkbox"/> ANTENAS DE TELECOMUNICACIONES _____ ml <input type="checkbox"/> MOVIMIENTOS DE TIERRA _____ m ³ <input type="checkbox"/> OTRAS LICENCIAS: _____ <input type="checkbox"/> REMODELACION INTERIOR _____ m ² <input type="checkbox"/> REMODELACIÓN DE FACHADA _____ m ² <input type="checkbox"/> LICENCIA DE VIA PUBLICA PARA REALIZAR OBRAS, MODIFICACIONES, REPARACIONES, INTRODUCIR SERVICIOS, PROVISIONALES O PERMANENTES. tipo de obra: _____ long.: _____ ml <input type="checkbox"/> LICENCIA DE VIA PUBLICA PARA COLOCACIÓN DE MATERIAL EN BANQUETA Y TAPIALES días: _____ longitud. _____ ml	<input type="checkbox"/> CONSTANCIA DE ZONIFICACIÓN <input type="checkbox"/> CAMBIO DE USO DE SUELO <input type="checkbox"/> LICENCIA DE USO DE SUELO <input type="checkbox"/> ACTUALIZACIÓN DE USO DE SUELO <input type="checkbox"/> REGULARIZACIÓN DE USO DE SUELO <input checked="" type="checkbox"/> LICENCIA DE SUBDIVISIÓN / FUSIÓN <input checked="" type="checkbox"/> SUBDIVISIÓN lotes: <u>2</u> Superf.: <u>150</u> m ² <input type="checkbox"/> FUSIÓN lotes: _____ Superf.: _____ m ² <input type="checkbox"/> IMAGEN URBANA <input type="checkbox"/> FACTIBILIDAD DE IMAGEN URBANA <input type="checkbox"/> LICENCIA ANUNCIOS TIPO A Y B <input type="checkbox"/> RENOVACIÓN O REVALIDACIÓN DE LIC. TIPO A Y B <input type="checkbox"/> LICENCIA ANUNCIOS TIPO C <input type="checkbox"/> RENOVACIÓN O REVALIDACIÓN DE LIC. TIPO C <input type="checkbox"/> PERMISO TEMPORAL DE INSTALACIÓN DE PUBLICIDAD EN VÍA PÚBLICA <input type="checkbox"/> RENOVACIÓN O REVALIDACIÓN DE PERMISO TEMPORAL DE INSTAL. DE PUBLICIDAD EN VÍA PÚBLICA <input type="checkbox"/> TOPOGRAFIA <input type="checkbox"/> ALINEAMIENTO Y NUMERO OFICIAL _____ ml <input type="checkbox"/> DESLINDE _____ m ² <input type="checkbox"/> CONSTANCIAS <input type="checkbox"/> NUMERO OFICIAL _____ <input type="checkbox"/> CALLE <input type="checkbox"/> COLONIA POPULAR _____ <input type="checkbox"/> AVANCE DE OBRA <input type="checkbox"/> TERMINO DE OBRA	<input type="checkbox"/> CONSTANCIA DE INTEGRACIÓN VIAL <input type="checkbox"/> ORDEN DE PUBLICACIÓN <input type="checkbox"/> PROYECTO DE LOTIFICACIÓN E INICIO DE OBRA PARCIAL <input type="checkbox"/> DICTAMEN TECNICO LEGAL <input type="checkbox"/> RELOTIFICACIÓN <input type="checkbox"/> MONTO DE GARANTÍA POR LA EJECUCIÓN DE OBRAS DE URBANIZACIÓN <input type="checkbox"/> AUTORIZACIÓN DE INICIO DE OBRA DEFINITIVO <input type="checkbox"/> PRÓRROGA PARA LA EJECUCIÓN DE LAS OBRAS DE URBANIZACIÓN <input type="checkbox"/> ACTUALIZACIÓN DE MONTO DE GARANTÍA POR LA EJECUCIÓN DE LAS OBRAS DE URBANIZACIÓN <input type="checkbox"/> ENAJENACIÓN DE LOTES (hasta 25% de lotes cuando hubiese constituido la garantía y celebrado convenio) <input type="checkbox"/> TRASLADOS DE DOMINIO PARCIAL superficie: _____ m ² número de lotes: _____ <input type="checkbox"/> ACTA DE ENTREGA FINAL DEL FRACCIONAMIENTO <input type="checkbox"/> TRASLADOS DE DOMINIO FINAL superficie: _____ m ² número de lotes: _____ <input type="checkbox"/> REGIMEN DE PROPIEDAD EN CONDOMINIO <input type="checkbox"/> CONSTITUCIÓN DE REGIMEN DE PROPIEDAD EN CONDOMINIO <input type="checkbox"/> MONTO DE FIANZA PARA REGIMEN <input type="checkbox"/> CANCELACIÓN DE FIANZA PARA REGIMEN

DATOS DEL PREDIO O INMUEBLE

PREDIO DESTINADO PARA: 2 Indicar si se encuentra en centro histórico: _____
 DOMICILIO: _____ NÚMERO OFICIAL: _____
 ENTRE CALLES: _____ MUNICIPIO: _____
 LOTE NÚMERO: _____ MANZANA: _____ NUMERO DE VIVIENDAS: _____
 COLONIA: _____

DATOS DEL PROPIETARIO O REPRESENTANTE LEGAL

NOMBRE O RAZÓN SOCIAL: _____ NO. OFICIAL: _____
 DOMICILIO: _____ COLONIA: _____ RFC: _____ CURP: _____
 DOMICILIO PARA RECIBIR NOTIFICACIONES: _____ NOMBRE DEL CONTACTO: _____
 CORREO ELECTRÓNICO: _____ Bajo protesta de decir verdad, juro que el inmueble no se encuentra en estado litigioso alguno: _____
 TELÉFONO LOCAL: _____ FIRMA: _____
 CELULAR: _____

DATOS DEL PERITO RESPONSABLE DE OBRA

NOMBRE O RAZÓN SOCIAL: _____ NO. OFICIAL: _____
 DOMICILIO: _____ COLONIA: _____ RFC: _____ CURP: _____
 CÉDULA PROFESIONAL: _____ REGISTRO MUNICIPAL: _____ REGISTRO S.S.A. _____
 DOMICILIO PARA RECIBIR NOTIFICACIONES: _____
 CORREO ELECTRÓNICO: _____
 TELÉFONO LOCAL: _____
 CELULAR: _____ FIRMA: _____

Eliminados 04 espacios. Fundamento legal en el artículo 116 de la Ley General de Transparencia y Acceso a la Información Pública; Artículo 3 Fracción XXXIII; 11 Fracción VII; 60, 65, 72, 76 y 144 de la Ley 875 de Transparencia y Acceso a la Información Pública para el Estado de Veracruz de Ignacio de la Llave; Artículos 3 Fracción X, 12, 13, 14 de la Ley 316 de Protección de Datos Personales en Posesión de Sujetos Obligados para el Estado de Veracruz de Ignacio de la Llave. Los Lineamientos Generales en Materia de Clasificación y Desclasificación de la información, así como la elaboración de Versiones Públicas en sus Artículos Noveno, Trigésimo Octavo, Trigésimo Noveno emitidos por el Instituto Nacional de Transparencia y Acceso a la Información y Protección de Datos Personales. En virtud de tratarse de información confidencial concerniente a datos personales identificativos (**Croquis de Ubicación**).

**PERITOS CORRESPONSABLES DE OBRA
EN DISEÑO ARQUITECTÓNICO**

NOMBRE O RAZON SOCIAL: _____
DOMICILIO: _____
COLONIA: _____ RFC: _____ CURP: _____ NO. OFICIAL: _____
CEDULA PROFESIONAL: _____ REGISTRO MUNICIPAL: _____ REGISTRO S.S.A. _____
DOMICILIO PARA RECIBIR NOTIFICACIONES: _____
CORREO ELECTRONICO: _____
TELEFONO LOCAL: _____
CELULAR: _____

FIRMA

EN CÁLCULO ESTRUCTURAL

NOMBRE O RAZON SOCIAL: _____
DOMICILIO: _____
COLONIA: _____ RFC: _____ CURP: _____ NO. OFICIAL: _____
CEDULA PROFESIONAL: _____ REGISTRO MUNICIPAL: _____ REGISTRO S.S.A. _____
DOMICILIO PARA RECIBIR NOTIFICACIONES: _____
CORREO ELECTRONICO: _____
TELEFONO LOCAL: _____
CELULAR: _____

FIRMA

EN INSTALACIONES

NOMBRE O RAZON SOCIAL: _____
DOMICILIO: _____
COLONIA: _____ RFC: _____ CURP: _____ NO. OFICIAL: _____
CEDULA PROFESIONAL: _____ REGISTRO MUNICIPAL: _____ REGISTRO S.S.A. _____
DOMICILIO PARA RECIBIR NOTIFICACIONES: _____
CORREO ELECTRONICO: _____
TELEFONO LOCAL: _____
CELULAR: _____

FIRMA

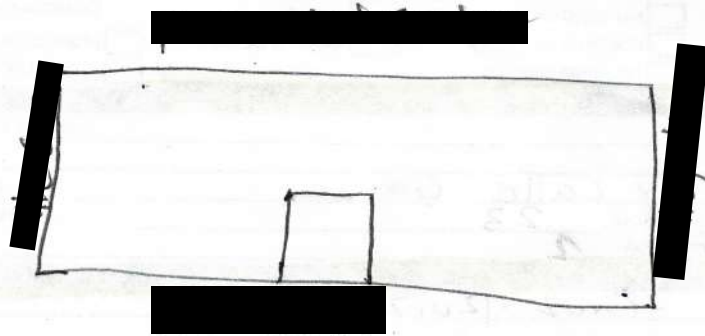
EN DISEÑO URBANO

NOMBRE O RAZON SOCIAL: _____
DOMICILIO: _____
COLONIA: _____ RFC: _____ CURP: _____ NO. OFICIAL: _____
CEDULA PROFESIONAL: _____ REGISTRO MUNICIPAL: _____ REGISTRO S.S.A. _____
DOMICILIO PARA RECIBIR NOTIFICACIONES: _____
CORREO ELECTRONICO: _____
TELEFONO LOCAL: _____
CELULAR: _____

FIRMA

CROQUIS DE LOCALIZACIÓN

Situación actual del predio (consignando las calles colindantes, superficies y linderos, medidas del frente y fondo del predio, orientación de la manzana y distancia de las dos esquinas a los linderos del predio).



Bajo protesta de decir verdad, si los informes o declaraciones proporcionados por el particular resultan falsos, se aplicarán las sanciones administrativas correspondientes, sin perjuicio de las penas en que incurran aquellos que se conduzcan con falsedad de acuerdo con los ordenamientos legales aplicables. La actuación administrativa de la autoridad y la de los interesados se sujetará al principio de buena fe.

Aviso de Privacidad Simplificado de la Ventanilla Única:

El H. Ayuntamiento de Veracruz, es el responsable del tratamiento de los datos personales que nos proporcione. Sus datos personales serán utilizados para:

- a) Recibir solicitudes de trámites y servicios.
- b) Integrar el registro de solicitudes.

c) Gestionar y enviar a las diversas Direcciones del Ayuntamiento las solicitudes para su autorización,

d) Entregar a los ciudadanos las autorizaciones emitidas, por lo que se comunicará que no se efectuarán tratamientos adicionales.

Se informa que no realizarán transferencias que requieran su consentimiento, salvo aquellas que sean necesarias para atender requerimientos de información de una autoridad competente, debidamente fundados y motivados.

Usted podrá consultar el aviso de privacidad integral en: transparencia@veracruzmunipio.gob.mx así como en el área de recepción de las

H. AYUNTAMIENTO DE VERACRUZ
28 ABR 2022
RECIBIDO
COORDINACIÓN DE TRÁMITES Y LICENCIAS
FIRMA _____ HORA _____
SELLO DE RECEPCIÓN