



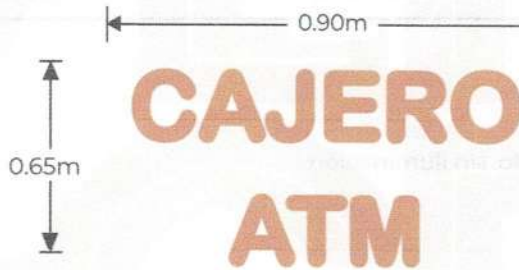
H. AYUNTAMIENTO DE VERACRUZ
DIRECCIÓN DE OBRAS PÚBLICAS Y DESARROLLO URBANO
LICENCIA DE ANUNCIO

DOPDU/SDDU/OT/IU/080/2022
Hoja 2 de 2

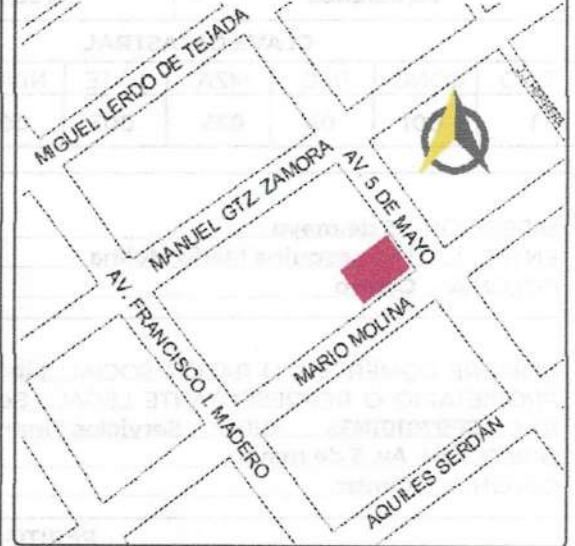
CROQUIS DEL ANUNCIO



ADOSADO "B"



CROQUIS DE LOCALIZACIÓN



SELLO MUNICIPAL



AUTORIZO

MTRO. LUIS ROMÁN CAMPA PÉREZ
DIRECTOR DE OBRAS PÚBLICAS Y DESARROLLO URBANO

C.C.P. Arq. Julio César Torres Sánchez. Subdirector de Desarrollo Urbano. Presente
c. c. p. Mtro. Jesús Román Santacruz Hernández. Coordinador Técnico de la SDDU. Presente
C.C.P. Archivo/Minutario
LRCP/JCTS/AJGV/JRV/bdo

Calle Juan de Grijalva No. 34
Fracc. Reforma Veracruz, Ver
229 200 22 49
veracruzmunipio.gob.mx



Eliminados 04 espacios. Fundamento legal en el artículo 116 de la Ley General de Transparencia y Acceso a la Información Pública; Artículo 3 Fracción XXXIII; 11 Fracción VII; 60, 65, 72, 76 y 144 de la Ley 875 de Transparencia y Acceso a la Información Pública para el Estado de Veracruz de Ignacio de la Llave; Artículos 3 Fracción X, 12, 13, 14 de la Ley 316 de Protección de Datos Personales en Posesión de Sujetos Obligados para el Estado de Veracruz de Ignacio de la Llave. Los Lineamientos Generales en Materia de Clasificación y Desclasificación de la información, así como la elaboración de Versiones Públicas en sus Artículos Noveno, Trigésimo Octavo, Trigésimo Noveno emitidos por el instituto Nacional de Transparencia Acceso a la Información y Protección de Datos Personales. En virtud de tratarse de información confidencial concerniente a datos personales identificativos (Correo electrónico, Celular, Nombre de contacto, Firma).



H. AYUNTAMIENTO DE VERACRUZ
2022-2025
DIRECCION DE OBRAS PUBLICAS
Y DESARROLLO URBANO

IMUR-57/22

FORMATO MULTITRAMITE

NÚMERO DE TRAMITE: LAC 80 FECHA DE INGRESO: 30 de marzo 2022 FOLIO DE RECIBO DE INGRESO: 100-CAN-067
 NÚMERO DE LICENCIA ANTERIOR: _____ NÚMERO DE EXPEDIENTE: _____ FECHA DEL RESOLUTIVO: _____

DATOS DE INSCRIPCIÓN EN EL REGISTRO PUBLICO DE LA PROPIEDAD

BAJO NÚMERO	TOMO	DIA	MES	AÑO	Z. REG.

CLAVE CATASTRAL

TIPO	CONG.	REG.	MZA	LOTE	NIVEL	DEPTO.	DIG.

TRÁMITES A SOLICITAR

LICENCIA DE CONSTRUCCIÓN

- VECES _____ m²
- OBRA NUEVA _____ m²
- REVALIDACIÓN DE LICENCIA _____ m²
- REMODELACIÓN _____ m²
- REGULARIZACIÓN _____ m²
- AMPLIACIÓN _____ m²
- CAMBIO DE PROYECTO _____ m²
- DEMOLICIÓN _____ m²
- BARDAS largo: _____ ml alto: _____ ml
- ESTACIONAMIENTO _____ cajones _____ m²
- PATIOS DESCUBIERTOS _____ m²
- CISTERNAS _____ m³
- TANQUES SUBTERRANEOS _____ m³
- ANTENAS DE TELECOMUNICACIONES _____ ml
- MOVIMIENTOS DE TIERRA _____ m³
- OTRAS LICENCIAS: _____
- REMODELACION INTERIOR _____ m²
- REMODELACIÓN DE FACHADA _____ m²
- LICENCIA DE VIA PUBLICA PARA REALIZAR OBRAS, MODIFICACIONES, REPARACIONES, INTRODUCIR SERVICIOS, PROVISIONALES O PERMANENTES.
tipo de obra: _____ long.: _____ ml
- LICENCIA DE VIA PUBLICA PARA COLOCACIÓN DE MATERIAL EN BANQUETA Y TAPIALES
días: _____ longitud. _____ ml

USO DE SUELO

- CONSTANCIA DE ZONIFICACIÓN
- CAMBIO DE USO DE SUELO
- LICENCIA DE USO DE SUELO
- ACTUALIZACIÓN DE USO DE SUELO
- REGULARIZACIÓN DE USO DE SUELO
- LICENCIA DE SUBDIVISION / FUSIÓN
 - SUBDIVISION lotes: _____ Superf.: _____ m²
 - FUSIÓN lotes: _____ Superf.: _____ m²
- IMAGEN URBANA
 - FACTIBILIDAD DE IMAGEN URBANA
 - LICENCIA ANUNCIOS TIPO A Y B
 - RENOVACIÓN O REVALIDACIÓN DE LIC. TIPO A Y B
 - LICENCIA ANUNCIOS TIPO C
 - RENOVACIÓN O REVALIDACIÓN DE LIC. TIPO C
 - PERMISO TEMPORAL DE INSTALACIÓN DE PUBLICIDAD EN VÍA PÚBLICA
 - RENOVACIÓN O REVALIDACIÓN DE PERMISO TEMPORAL DE INSTAL. DE PUBLICIDAD EN VÍA PÚBLICA

TOPOGRAFIA

- ALINEAMIENTO Y NUMERO OFICIAL _____ ml
- DESLINDE _____ m²

CONSTANCIAS

- NUMERO OFICIAL _____ CALLE _____
- COLONIA POPULAR _____ AVANCE DE OBRA _____
- TERMINO DE OBRA _____

LOTIFICACIÓN Y FRACCIONAMIENTOS

- CONSTANCIA DE INTEGRACIÓN VIAL
- ORDEN DE PUBLICACIÓN
- PROYECTO DE LOTIFICACIÓN E INICIO DE OBRA PARCIAL
- DICTAMEN TECNICO LEGAL
- RELOTIFICACIÓN
- MONTO DE GARANTÍA POR LA EJECUCIÓN DE OBRAS DE URBANIZACIÓN
- AUTORIZACIÓN DE INICIO DE OBRA DEFINITIVO
- PRÓRROGA PARA LA EJECUCIÓN DE LAS OBRAS DE URBANIZACIÓN
- ACTUALIZACIÓN DE MONTO DE GARANTÍA POR LA EJECUCIÓN DE LAS OBRAS DE URBANIZACIÓN
- ENAJENACIÓN DE LOTES (hasta 25% de lotes cuando hubiese constituido la garantía y celebrado convenio)
- TRASLADOS DE DOMINIO PARCIAL
superficie: _____ m² número de lotes: _____
- ACTA DE ENTREGA FINAL DEL FRACCIONAMIENTO
- TRASLADOS DE DOMINIO FINAL
superficie: _____ m² número de lotes: _____
- REGIMEN DE PROPIEDAD EN CONDOMINIO
 - CONSTITUCIÓN DE REGIMEN DE PROPIEDAD EN CONDOMINIO
 - MONTO DE FIANZA PARA REGIMEN
 - CANCELACIÓN DE FIANZA PARA REGIMEN

DATOS DEL PREDIO O INMUEBLE

PREDIO DESTINADO PARA: Otros Servicios Financieros No Bancarios Indicar si se encuentra en centro histórico:
 DOMICILIO: 5 de mayo NÚMERO OFICIAL: 1209
 ENTRE CALLES: esq. María Molina y G. Zamora MUNICIPIO: Veracruz
 LOTE NÚMERO: _____ MANZANA: _____ NUMERO DE VIVIENDAS: 1
 COLONIA: Centro

DATOS DEL PROPIETARIO O REPRESENTANTE LEGAL

NOMBRE O RAZÓN SOCIAL: Libertad Servicios Financieros S.A de CV SFP
 DOMICILIO: 5 de mayo NO. OFICIAL: 1209
 COLONIA: Centro RFC: LSF970101N35 CURP: _____
 DOMICILIO PARA RECIBIR NOTIFICACIONES: 5 de mayo no. 1209, Col. Centro NOMBRE DEL CONTACTO: _____
 CORREO ELECTRÓNICO: _____ Bajo protesta de decir verdad, juro que el inmueble no se encuentra en estado litigioso alguno: _____
 TELÉFONO LOCAL: _____ FIRMA: _____
 CELULAR: _____

DATOS DEL PERITO RESPONSABLE DE OBRA

NOMBRE O RAZÓN SOCIAL: _____
 DOMICILIO: _____ NO. OFICIAL: _____
 COLONIA: _____ RFC: _____ CURP: _____
 CEDULA PROFESIONAL: _____ REGISTRO MUNICIPAL: _____ REGISTRO S.S.A. _____
 DOMICILIO PARA RECIBIR NOTIFICACIONES: _____
 CORREO ELECTRÓNICO: _____
 TELÉFONO LOCAL: _____
 CELULAR: _____ FIRMA: _____

**PERITOS CORRESPONSABLES DE OBRA
EN DISEÑO ARQUITECTÓNICO**

NOMBRE O RAZON SOCIAL: _____
 DOMICILIO: _____
 COLONIA: _____ RFC: _____ CURP: _____ NO. OFICIAL: _____
 CEDULA PROFESIONAL: _____ REGISTRO MUNICIPAL: _____ REGISTRO S.S.A. _____
 DOMICILIO PARA RECIBIR NOTIFICACIONES: _____
 CORREO ELECTRONICO: _____
 TELEFONO LOCAL: _____
 CELULAR: _____

FIRMA _____

EN CÁLCULO ESTRUCTURAL

NOMBRE O RAZON SOCIAL: _____
 DOMICILIO: _____
 COLONIA: _____ RFC: _____ CURP: _____ NO. OFICIAL: _____
 CEDULA PROFESIONAL: _____ REGISTRO MUNICIPAL: _____ REGISTRO S.S.A. _____
 DOMICILIO PARA RECIBIR NOTIFICACIONES: _____
 CORREO ELECTRONICO: _____
 TELEFONO LOCAL: _____
 CELULAR: _____

FIRMA _____

EN INSTALACIONES

NOMBRE O RAZON SOCIAL: _____
 DOMICILIO: _____
 COLONIA: _____ RFC: _____ CURP: _____ NO. OFICIAL: _____
 CEDULA PROFESIONAL: _____ REGISTRO MUNICIPAL: _____ REGISTRO S.S.A. _____
 DOMICILIO PARA RECIBIR NOTIFICACIONES: _____
 CORREO ELECTRONICO: _____
 TELEFONO LOCAL: _____
 CELULAR: _____

FIRMA _____

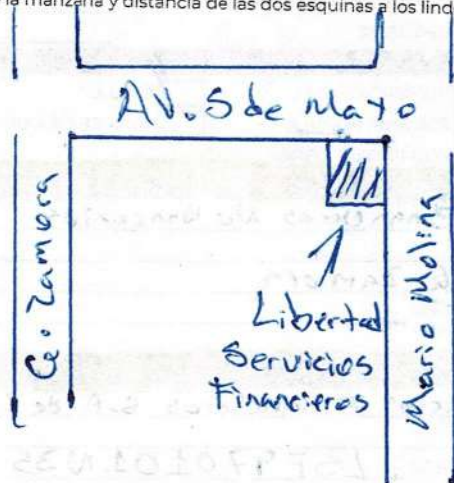
EN DISEÑO URBANO

NOMBRE O RAZON SOCIAL: _____
 DOMICILIO: _____
 COLONIA: _____ RFC: _____ CURP: _____ NO. OFICIAL: _____
 CEDULA PROFESIONAL: _____ REGISTRO MUNICIPAL: _____ REGISTRO S.S.A. _____
 DOMICILIO PARA RECIBIR NOTIFICACIONES: _____
 CORREO ELECTRONICO: _____
 TELEFONO LOCAL: _____
 CELULAR: _____

FIRMA _____

CROQUIS DE LOCALIZACIÓN

Situación actual del predio (consignando las calles colindantes, superficies y linderos del predio, medidas del frente y fondo del predio, orientación de la manzana y distancia de las dos esquinas a los linderos del predio).



Bajo protesta de decir verdad, si los informes o declaraciones proporcionados por el particular resultan falsos, se aplicarán las sanciones administrativas correspondientes, sin perjuicios de las penas en que incurran aquellos que se conduzcan con falsedad de acuerdo con los ordenamientos legales aplicables. La actuación administrativa de la autoridad y la de los interesados se sujetará al principio de buena fe.

Aviso de Privacidad Simplificado de la Ventanilla Única:

El H. Ayuntamiento de Veracruz, es el responsable del tratamiento de los datos personales que nos proporcione.

Sus datos personales serán utilizados para:

- a) Recibir solicitudes de trámites y servicios,
- b) Integrar el registro de solicitudes.

c) Gestionar y enviar a las diversas Direcciones del Ayuntamiento las solicitudes para su autorización,

d) Entregar a los ciudadanos las autorizaciones emitidas, por lo que se comunica que no se efectuarán tratamientos adicionales.

Se informa que no realizarán transferencias que requieran su consentimiento, salvo aquellas que sean necesarias para atender requerimientos de información de una autoridad competente, debidamente fundados y motivados.

Usted podrá consultar el aviso de privacidad integral en: transparencia@veracruzmunipicio.gob.mx así como en el área de recepción de las

SUBDIRECCIÓN DE
H. AYUNTAMIENTO DE VERACRUZ
 20 MAY 2022
RECIBIDO
 COORDINACIÓN DE TRÁMITES Y LICENCIAS
 FIRMA _____ HORA _____
SELLO DE RECEPCIÓN