

ELIMINADO: Información de 43 espacios. Fundamento legal en el artículo 116 de la Ley General de Transparencia y Acceso a la Información Pública; Artículo 3 Fracción XXXIII; 11 Fracción VII; 60, 65, 72, 76 y 144 de la Ley 875 de Transparencia y Acceso a la Información Pública para el Estado de Veracruz de Ignacio de la Llave; Artículos 3 Fracción X, 12, 13, 14 de la Ley 316 de Protección de Datos Personales en Posesión de Sujetos Obligados para el Estado de Veracruz de Ignacio de la Llave. Los Lineamientos Generales en Materia de Clasificación y Desclasificación de la información, así como la elaboración de Versiones Públicas en sus Artículos Noveno, Trigésimo Octavo, Trigésimo Noveno emitidos por el Instituto Nacional de Transparencia Acceso a la Información y Protección de Datos Personales. En virtud de tratarse de información confidencial concerniente a datos personales identificativos. (Nombre de propietario, domicilio del predio, datos de Instrumento Público, registro de inscripción en el RPP).



**VERACRUZ**  
NUESTRO PUERTO, NUESTRA CASA

Oficio No. DOPDU/SDDU/OT/US/0084/2022.

**ASUNTO:** Se autoriza la **Subdivisión y Traslado de Dominio** para el predio ubicado en calle [REDACTED] entre avenidas [REDACTED] y [REDACTED] lote [REDACTED] manzana [REDACTED] zona [REDACTED] perteneciente a la colonia [REDACTED] del Municipio de Veracruz, Ver. **Veracruz, Ver., a 06 de abril de 2022**

**PRESENTE**

El Maestro Luis Román Campa Pérez, en mi carácter de Director de Obras Públicas y Desarrollo Urbano del H. Ayuntamiento de Veracruz, de conformidad con el nombramiento de fecha siete de enero de dos mil veintidós, debidamente expedido por la Lic. Patricia Lobeira Rodríguez Presidenta Municipal del H. Ayuntamiento de Veracruz, y con fundamento en el artículo 115 fracciones II, y III inciso i) de la Constitución Política de los Estados Unidos Mexicanos; artículos 3 fracción I, 11 fracción XI, 60, y 68 de la Ley General de Asentamientos Humanos, Ordenamiento Territorial y Desarrollo Urbano; artículos 68, 71 fracciones I, XI incisos i) y k), y XII de la Constitución Política del Estado de Veracruz de Ignacio de la Llave; 73 Bis. 73 Ter. de la Ley Orgánica del Municipio Libre; artículos 1, 2 fracción XXXIV, 4, 5 fracción I, inciso d), 8 fracción I, inciso k), 70, 80, 81, y 82 de la Ley 241 de Desarrollo Urbano, Ordenamiento Territorial y Vivienda para el Estado de Veracruz de Ignacio de la Llave; artículos 68 fracción II, 167, 168 fracción II, 169, 170, 171, 172 fracción II, 174, 175, 176, 178, 179, y 180 del Reglamento de la Ley 241 de Desarrollo Urbano, Ordenamiento Territorial y Vivienda para el Estado de Veracruz de Ignacio de la Llave, y el artículo 37 fracciones VI, y VII del Reglamento General para la Conservación del Centro Histórico del Municipio de Veracruz, y en atención a su solicitud no tiene inconveniente en expedir la presente:

**AUTORIZACIÓN DE SUBDIVISIÓN Y TRASLADO DE DOMINIO**

Del predio ubicado en calle [REDACTED] entre avenidas [REDACTED] y [REDACTED], lote [REDACTED] manzana [REDACTED] zona [REDACTED] perteneciente a la colonia [REDACTED] del Municipio de Veracruz, Ver., según consta en Escritura Pública número [REDACTED], debidamente inscrita en el Registro Público de la Propiedad bajo número [REDACTED], tomo [REDACTED] sección [REDACTED] de fecha [REDACTED] con una superficie escriturada de **221.00m<sup>2</sup>**, con las siguientes medidas y colindancias al **Noroeste** en 11.10m con calle [REDACTED]; al **Noreste** en 20.05m con lote [REDACTED], al **Sureste** en 10.93m con lote [REDACTED] y al **Suroeste** en 20.01m con lote [REDACTED]

**De acuerdo al deslinde municipal número de folio D-0051/22, de fecha 18 de febrero de 2022**, emitido por la Dirección de Obras Públicas y Desarrollo Urbano del H. Ayuntamiento de Veracruz, la superficie física del predio corresponde a **221.26m<sup>2</sup>** con las siguientes medidas y colindancias, al **Norte** en 11.10m con calle [REDACTED]; al **Este** en 20.20m con lote [REDACTED] al **Sur** en 10.91m con lote [REDACTED] y al **Oeste** en 20.01m con lote [REDACTED]

**El lote anteriormente descrito se subdividirá en 2 -DOS- fracciones, con las siguientes superficies, medidas y colindancias:**

**FRACCIÓN A del lote [REDACTED]**- Con una superficie física de 110.89m<sup>2</sup>, con las siguientes medidas y linderos:

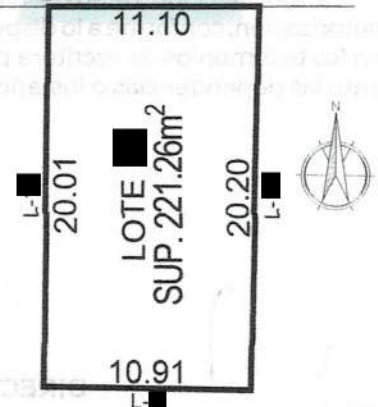
- Norte** en 5.55m con calle [REDACTED]
- Este** en 20.20m con lote [REDACTED]
- Sur** en 5.455m con lote [REDACTED]
- Oeste** en 20.10m con fracción B del mismo lote.

**FRACCIÓN B del lote [REDACTED]**- Con una superficie física de 110.37m<sup>2</sup>, con las siguientes medidas y linderos:

- Norte** en 5.55m con calle [REDACTED]
- Este** en 20.10m con fracción A del mismo lote;
- Sur** en 5.455m con lote [REDACTED]
- Oeste** en 20.01m con lote [REDACTED]

CALLE [REDACTED]

BANQ. CONST. 1.50m



Calle Juan de Grijalva No. 34  
Fracc. Reforma Veracruz, Ver  
229 200 22 49  
veracruzmunipicio.gob.mx

ELIMINADO: Información de 32 espacios. Fundamento legal en el artículo 116 de la Ley General de Transparencia y Acceso a la Información Pública; Artículo 3 Fracción XXXIII; 11 Fracción VII; 60, 65, 72, 76 y 144 de la Ley 875 de Transparencia y Acceso a la Información Pública para el Estado de Veracruz de Ignacio de la Llave; Artículos 3 Fracción X, 12, 13, 14 de la Ley 316 de Protección de Datos Personales en Posesión de Sujetos Obligados para el Estado de Veracruz de Ignacio de la Llave. Los Lineamientos Generales en Materia de Clasificación y Desclasificación de la información, así como la elaboración de Versiones Públicas en sus Artículos Noveno, Trigésimo Octavo, Trigésimo Noveno emitidos por el Instituto Nacional de Transparencia Acceso a la Información y Protección de Datos Personales. En virtud de tratarse de información de carácter confidencial concerniente a datos personales identificativos. (Nombre de propietario, credencial de elector, domicilio del predio, datos de Instrumento Público, cuenta catastral, libertad de gravamen).



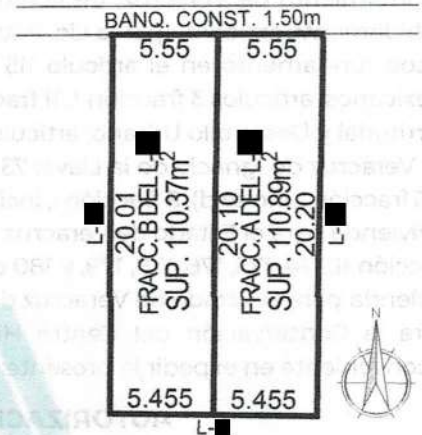
Oficio No. DOPDU/SDDU/OT/US/0084/2022.

ASUNTO: Se autoriza la **Subdivisión y Traslado de Dominio** para el predio ubicado en calle [REDACTED] entre avenidas [REDACTED] y [REDACTED], lote [REDACTED] manzana [REDACTED] zona [REDACTED] perteneciente a la colonia [REDACTED] del Municipio de Veracruz, Ver. Veracruz, Ver., a 06 de abril de 2022

El promovente o propietario presenta copias de la documentación que a continuación se enlista, se hace constar que no se tuvieron a la vista los originales.

1. Se acredita en propiedad de la persona física, denominada [REDACTED] mediante Instrumento Público número [REDACTED] volumen [REDACTED] de fecha [REDACTED] pasada ante la fe de la Notaría Pública no. [REDACTED] con sede en la ciudad de [REDACTED], debidamente inscrita en el Registro Público de la Propiedad.
2. Credencial para votar, como identificación oficial de propietario, [REDACTED] con clave [REDACTED]
3. Comprobante del pago del Impuesto predial 2022, con número de cuenta catastral [REDACTED]
4. Deslinde Municipal, folio no. **D-0051/22**, de fecha 18 de febrero de 2022, expedido por la Dirección de Obras Públicas y Desarrollo Urbano del H. Ayuntamiento de Veracruz, Veracruz.
5. Libertad de Gravamen no. [REDACTED] de fecha [REDACTED] expedido por la Dirección General del Registro Público de la Propiedad y de Inspección y Archivo General de Notarías del Estado de Veracruz.
6. Acta de nacimiento no. [REDACTED] de fecha [REDACTED] donde se acredita la donación de tío a sobrino.
7. Croquis de subdivisión, croquis de ubicación y fotografías de predio.

CALLE [REDACTED]



### SE AUTORIZA SUBDIVISIÓN POR DONACIÓN DE

[REDACTED] a su sobrino [REDACTED]

### CONFORME AL ARTÍCULO 179 DEL REGLAMENTO DE LA LEY NÚMERO 241 DESARROLLO URBANO ORDENAMIENTO TERRITORIAL Y VIVIENDA PARA EL ESTADO DE VERACRUZ DE IGNACIO DE LA LLAVE.

Las subdivisiones con frentes menores de siete metros lineales y superficie menor a ciento cinco metros cuadrados, que sean situaciones de hecho debidamente acreditadas, podrán ser objeto de traslado de dominio en los siguientes casos:

**En los casos de donación entre parientes por consanguinidad en línea recta, sin limitaciones de grado o en colateral hasta el cuarto grado.**

La introducción de los servicios públicos para cada fracción es por cuenta del propietario solicitante de esta autorización, conforme a lo dispuesto en el Artículo 86 del Reglamento en consulta. Esta autorización deberá indicarse en los testimonios de escritura pública que se formulen y exhibirse en original o copia certificada por Notario Público, ante las dependencias o instancias en las que se realicen posteriores trámites.

ATENTAMENTE



**MTRO. LUIS ROMÁN CAMPA PÉREZ**  
**DIRECTOR DE OBRAS PÚBLICAS Y DESARROLLO URBANO**

C.P.P.: Archivo/Minutario  
MDLC

Calle Juan de Grijalva No. 34  
Fracc. Reforma Veracruz, Ver  
229 200 22 49  
veracruzmunicipio.gob.mx

ELIMINADO: Información de 20 espacios. Fundamento legal en el artículo 116 de la Ley General de Transparencia y Acceso a la Información Pública; Artículo 3 Fracción XXXIII; 11 Fracción VII; 60, 65, 72, 76 y 144 de la Ley 875 de Transparencia y Acceso a la Información Pública para el Estado de Veracruz de Ignacio de la Llave; Artículos 3 Fracción X, 12, 13, 14 de la Ley 316 de Protección de Datos Personales en Posesión de Sujetos Obligados para el Estado de Veracruz de Ignacio de la Llave. Los Lineamientos Generales en Materia de Clasificación y Desclasificación de la información, así como la elaboración de Versiones Públicas en sus Artículos Noveno, Trigésimo Octavo, Trigésimo Noveno emitidos por el Instituto Nacional de Transparencia Acceso a la Información y Protección de Datos Personales. En virtud de tratarse de información confidencial concerniente a datos personales identificativos. (registro de inscripción en el RPP, cuenta catastral, domicilio del predio, datos del propietario).



VERACRUZ

¡NUESTRO PUEBLO, NUESTRA CASA

H. AYUNTAMIENTO DE VERACRUZ  
2022-2025  
DIRECCION DE OBRAS PUBLICAS  
Y DESARROLLO URBANO

US/10084/2022

FORMATO MULTITRÁMITE

NÚMERO DE TRAMITE: US/10084/2022 FECHA DE INGRESO: \_\_\_\_\_ FOLIO DE RECIBO DE INGRESO: TRU-SUBDP-019  
NÚMERO DE LICENCIA ANTERIOR: \_\_\_\_\_ NÚMERO DE EXPEDIENTE: \_\_\_\_\_ FECHA DEL RESOLUTIVO: \_\_\_\_\_

DATOS DE INSCRIPCIÓN EN EL REGISTRO PÚBLICO DE LA PROPIEDAD						
BAJO NÚMERO	TOMO	DÍA	MES	AÑO	Z. REG.	
_____	_____	_____	_____	_____	_____	_____

CLAVE CATASTRAL						
TIPO	CONG.	REG.	MZA	LOTE	NIVEL	DEPTO. DIC.
_____	_____	_____	_____	_____	_____	_____

TRÁMITES A SOLICITAR

LICENCIA DE CONSTRUCCION	
<input type="checkbox"/> VECES _____ m <sup>2</sup>	
<input type="checkbox"/> OBRA NUEVA _____ m <sup>2</sup>	
<input type="checkbox"/> REVALIDACIÓN DE LICENCIA _____ m <sup>2</sup>	
<input type="checkbox"/> REMODELACIÓN _____ m <sup>2</sup>	
<input type="checkbox"/> REGULARIZACIÓN _____ m <sup>2</sup>	
<input type="checkbox"/> AMPLIACIÓN _____ m <sup>2</sup>	
<input type="checkbox"/> CAMBIO DE PROYECTO _____ m <sup>2</sup>	
<input type="checkbox"/> DEMOLICIÓN _____ m <sup>2</sup>	
<input type="checkbox"/> BARDAS largo: _____ ml alto: _____ ml	
<input type="checkbox"/> ESTACIONAMIENTO _____ cajones _____ m <sup>2</sup>	
<input type="checkbox"/> PATIOS DESCUBIERTOS _____ m <sup>2</sup>	
<input type="checkbox"/> CISTERNAS _____ m <sup>3</sup>	
<input type="checkbox"/> TANQUES SUBTERRANEOS _____ m <sup>3</sup>	
<input type="checkbox"/> ANTENAS DE TELECOMUNICACIONES _____ ml	
<input type="checkbox"/> MOVIMIENTOS DE TIERRA _____ m <sup>3</sup>	
<input type="checkbox"/> OTRAS LICENCIAS: _____	
<input type="checkbox"/> REMODELACION INTERIOR _____ m <sup>2</sup>	
<input type="checkbox"/> REMODELACIÓN DE FACHADA _____ m <sup>2</sup>	
<input type="checkbox"/> LICENCIA DE VIA PUBLICA PARA REALIZAR OBRAS, MODIFICACIONES, REPARACIONES, INTRODUCIR SERVICIOS, PROVISIONALES O PERMANENTES.	
tipo de obra: _____ long.: _____ ml	
<input type="checkbox"/> LICENCIA DE VIA PUBLICA PARA COLOCACIÓN DE MATERIAL EN BANQUETA Y TAPIALES	
días: _____ longitud. _____ ml	

USO DE SUELO	
<input type="checkbox"/> CONSTANCIA DE ZONIFICACIÓN	
<input type="checkbox"/> CAMBIO DE USO DE SUELO	
<input type="checkbox"/> LICENCIA DE USO DE SUELO	
<input type="checkbox"/> ACTUALIZACIÓN DE USO DE SUELO	
<input type="checkbox"/> REGULARIZACIÓN DE USO DE SUELO	
LICENCIA DE SUBDIVISIÓN / FUSION	
<input checked="" type="checkbox"/> SUBDIVISIÓN lotes: <u>1</u> Superf: <u>221</u> m <sup>2</sup>	
<input type="checkbox"/> FUSIÓN lotes: _____ Superf: _____ m <sup>2</sup>	
IMAGEN URBANA	
<input type="checkbox"/> FACTIBILIDAD DE IMAGEN URBANA	
<input type="checkbox"/> LICENCIA ANUNCIOS TIPO A Y B	
<input type="checkbox"/> RENOVACIÓN O REVALIDACIÓN DE LIC. TIPO A Y B	
<input type="checkbox"/> LICENCIA ANUNCIOS TIPO C	
<input type="checkbox"/> RENOVACIÓN O REVALIDACIÓN DE LIC. TIPO C	
<input type="checkbox"/> PERMISO TEMPORAL DE INSTALACIÓN DE PUBLICIDAD EN VÍA PÚBLICA	
<input type="checkbox"/> RENOVACIÓN O REVALIDACIÓN DE PERMISO TEMPORAL DE INSTAL. DE PUBLICIDAD EN VÍA PÚBLICA	
TOPOGRAFIA	
<input type="checkbox"/> ALINEAMIENTO Y NUMERO OFICIAL _____ ml	
<input type="checkbox"/> DESLINDE _____ m <sup>2</sup>	
CONSTANCIAS	
<input type="checkbox"/> NUMERO OFICIAL	<input type="checkbox"/> CALLE
<input type="checkbox"/> COLONIA POPULAR	<input type="checkbox"/> AVANCE DE OBRA
<input type="checkbox"/> TERMINO DE OBRA	

LOTIFICACION Y FRACCIONAMIENTOS	
<input type="checkbox"/> CONSTANCIA DE INTEGRACIÓN VIAL	
<input type="checkbox"/> ORDEN DE PUBLICACIÓN	
<input type="checkbox"/> PROYECTO DE LOTIFICACIÓN E INICIO DE OBRA PARCIAL	
<input type="checkbox"/> DICTAMEN TECNICO LEGAL	
<input type="checkbox"/> RELOTIFICACIÓN	
<input type="checkbox"/> MONTO DE GARANTÍA POR LA EJECUCIÓN DE OBRAS DE URBANIZACIÓN	
<input type="checkbox"/> AUTORIZACIÓN DE INICIO DE OBRA DEFINITIVO	
<input type="checkbox"/> PRÓRROGA PARA LA EJECUCIÓN DE LAS OBRAS DE URBANIZACIÓN	
<input type="checkbox"/> ACTUALIZACIÓN DE MONTO DE GARANTÍA POR LA EJECUCIÓN DE LAS OBRAS DE URBANIZACIÓN	
<input type="checkbox"/> ENAJENACIÓN DE LOTES (hasta 25% de lotes cuando hubiese constituido la garantía y celebrado convenio)	
<input type="checkbox"/> TRASLADOS DE DOMINIO PARCIAL	
superficie: _____ m <sup>2</sup> número de lotes: _____	
<input type="checkbox"/> ACTA DE ENTREGA FINAL DEL FRACCIONAMIENTO	
<input type="checkbox"/> TRASLADOS DE DOMINIO FINAL	
superficie: _____ m <sup>2</sup> número de lotes: _____	
REGIMEN DE PROPIEDAD EN CONDOMINIO	
<input type="checkbox"/> CONSTITUCIÓN DE REGIMEN DE PROPIEDAD EN CONDOMINIO	
<input type="checkbox"/> MONTO DE FIANZA PARA REGIMEN	
<input type="checkbox"/> CANCELACIÓN DE FIANZA PARA REGIMEN	

DATOS DEL PREDIO O INMUEBLE

PREDIO DESTINADO PARA: SUBDIVISION Indicar si se encuentra en centro histórico:   
DOMICILIO: \_\_\_\_\_ NÚMERO OFICIAL: \_\_\_\_\_  
ENTRE CALLES: \_\_\_\_\_ MUNICIPIO: Veracruz  
LOTE NÚMERO: \_\_\_\_\_ MANZANA: \_\_\_\_\_ NÚMERO DE VIVIENDAS: \_\_\_\_\_  
COLONIA: \_\_\_\_\_

DATOS DEL PROPIETARIO O REPRESENTANTE LEGAL

NOMBRE O RAZÓN SOCIAL: \_\_\_\_\_ NO. OFICIAL: \_\_\_\_\_  
DOMICILIO: \_\_\_\_\_ RFC: \_\_\_\_\_ CURP: \_\_\_\_\_  
COLONIA: \_\_\_\_\_  
DOMICILIO PARA RECIBIR NOTIFICACIONES: \_\_\_\_\_ NOMBRE DEL CONTACTO: \_\_\_\_\_  
CORREO ELECTRÓNICO: \_\_\_\_\_  
TELÉFONO LOCAL: \_\_\_\_\_  
CELULAR: \_\_\_\_\_  
Bajo protesta de decir verdad, juro que el inmueble no se encuentra en estado litigioso alguno: \_\_\_\_\_

DATOS DEL PERITO RESPONSABLE DE OBRA

NOMBRE O RAZÓN SOCIAL: \_\_\_\_\_ NO. OFICIAL: \_\_\_\_\_  
DOMICILIO: \_\_\_\_\_ CURP: \_\_\_\_\_  
COLONIA: \_\_\_\_\_ RFC: \_\_\_\_\_  
CÉDULA PROFESIONAL: \_\_\_\_\_ REGISTRO MUNICIPAL: \_\_\_\_\_ REGISTRO S.S.A. \_\_\_\_\_  
DOMICILIO PARA RECIBIR NOTIFICACIONES: \_\_\_\_\_  
CORREO ELECTRÓNICO: \_\_\_\_\_  
TELÉFONO LOCAL: \_\_\_\_\_  
CELULAR: \_\_\_\_\_

FIRMA

DOMICILIO PARA RECIBIR NOTIFICACIONES: \_\_\_\_\_  
CORREO ELECTRONICO: \_\_\_\_\_  
TELEFONO LOCAL: \_\_\_\_\_  
CELULAR: \_\_\_\_\_

\_\_\_\_\_ FIRMA

**EN CALCULO ESTRUCTURAL**

NOMBRE O RAZON SOCIAL: \_\_\_\_\_  
DOMICILIO: \_\_\_\_\_  
COLONIA: \_\_\_\_\_ RFC: \_\_\_\_\_ CURP: \_\_\_\_\_  
CEDULA PROFESIONAL: \_\_\_\_\_ REGISTRO MUNICIPAL: \_\_\_\_\_ REGISTRO S.S.A. \_\_\_\_\_  
DOMICILIO PARA RECIBIR NOTIFICACIONES: \_\_\_\_\_  
CORREO ELECTRONICO: \_\_\_\_\_  
TELEFONO LOCAL: \_\_\_\_\_  
CELULAR: \_\_\_\_\_

\_\_\_\_\_ FIRMA

**EN INSTALACIONES**

NOMBRE O RAZON SOCIAL: \_\_\_\_\_  
DOMICILIO: \_\_\_\_\_  
COLONIA: \_\_\_\_\_ RFC: \_\_\_\_\_ CURP: \_\_\_\_\_  
CEDULA PROFESIONAL: \_\_\_\_\_ REGISTRO MUNICIPAL: \_\_\_\_\_ REGISTRO S.S.A. \_\_\_\_\_  
DOMICILIO PARA RECIBIR NOTIFICACIONES: \_\_\_\_\_  
CORREO ELECTRONICO: \_\_\_\_\_  
TELEFONO LOCAL: \_\_\_\_\_  
CELULAR: \_\_\_\_\_

\_\_\_\_\_ FIRMA

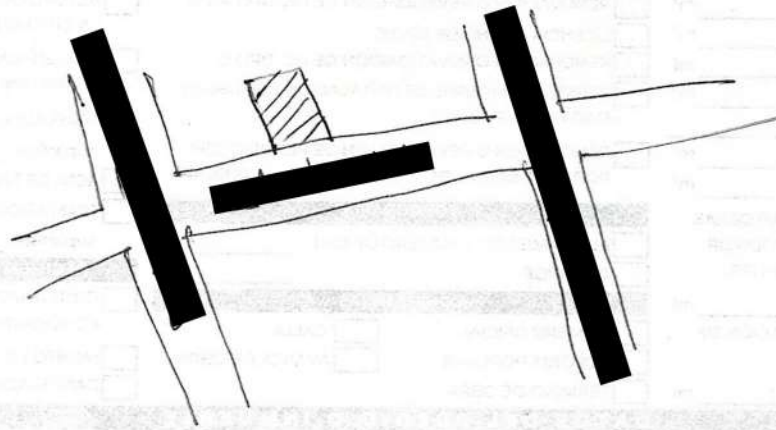
**EN DISEÑO URBANO**

NOMBRE O RAZON SOCIAL: \_\_\_\_\_  
DOMICILIO: \_\_\_\_\_  
COLONIA: \_\_\_\_\_ RFC: \_\_\_\_\_ CURP: \_\_\_\_\_  
CEDULA PROFESIONAL: \_\_\_\_\_ REGISTRO MUNICIPAL: \_\_\_\_\_ REGISTRO S.S.A. \_\_\_\_\_  
DOMICILIO PARA RECIBIR NOTIFICACIONES: \_\_\_\_\_  
CORREO ELECTRONICO: \_\_\_\_\_  
TELEFONO LOCAL: \_\_\_\_\_  
CELULAR: \_\_\_\_\_

\_\_\_\_\_ FIRMA

**CROQUIS DE LOCALIZACIÓN**

Situación actual del predio (consignando las calles colindantes, superficies y linderos, medidas del frente y fondo del predio, orientación de la manzana y distancia de las dos esquinas a los linderos del predio).



Bajo protesta de decir verdad, si los informes o declaraciones proporcionados por el particular resultan falsos, se aplicaran las sanciones administrativas correspondientes sin perjuicio de las penas en que incurran aquellos que se conduzcan con falsedad de acuerdo con los ordenamientos legales aplicables. La información administrativa de la autoridad y la de los interesados se sujetará al principio de buena fe.

**Aviso de Privacidad Simplificado de la Ventanilla Única:**

El H. Ayuntamiento de Veracruz, es el responsable del tratamiento de los datos personales que nos proporcione.

Sus datos personales serán utilizados para:

- a) Recibir solicitudes de trámites y servicios,
  - b) Integrar el registro de solicitudes,
  - c) Gestionar y enviar a las diversas Direcciones del Ayuntamiento las solicitudes para su autorización,
  - d) Entregar a los ciudadanos las autorizaciones emitidas, por lo que se comunica que no se efectuarán tratamientos adicionales.
- Se informa que no realizarán transferencias que requieran su consentimiento, salvo aquellas que sean necesarias para atender requerimientos de información de una autoridad competente, debidamente fundados y motivados.
- Usted podrá consultar el aviso de privacidad integral en: [transparencia@veracruzmunipicio.gob.mx](mailto:transparencia@veracruzmunipicio.gob.mx) así como en el área de recepción de las

**AYUNTAMIENTO DE VERACRUZ**

05 ABR 2022

**RECIBIDO**

COORDINACIÓN DE TRÁMITES Y LICENCIAS

FIRMA \_\_\_\_\_ HORA \_\_\_\_\_

**SELLO DE RECEPCIÓN**