

Eliminados 37 espacios. Fundamento legal en el artículo 116 de la Ley General de Transparencia y Acceso a la Información Pública; Artículo 3 Fracción XXXIII; 11 Fracción VII; 60, 65, 72, 76 y 144 de la Ley 875 de Transparencia y Acceso a la Información Pública para el Estado de Veracruz de Ignacio de la Llave; Artículos 3 Fracción X, 12, 13, 14 de la Ley 316 de Protección de Datos Personales en Posesión de Sujetos Obligados para el Estado de Veracruz de Ignacio de la Llave. Los Lineamientos Generales en Materia de Clasificación y Desclasificación de la información, así como la elaboración de Versiones Públicas en sus Artículos Noveno, Trigésimo Octavo, Trigésimo Noveno emitidos por el Instituto Nacional de Transparencia Acceso a la Información y Protección de Datos Personales. En virtud de tratarse de información confidencial concerniente a datos personales identificativos (**Domicilio, Propietarios, Datos de Instrumento Público, Colindancias y Croquis de Ubicación**).



Oficio No. DOPDU/SDDU/OT/US/0166/2022.

ASUNTO: Se autoriza la **Subdivisión y Traslado de Dominio** para el predio ubicado en avenida [redacted] esquina calle [redacted] lote [redacted] manzana [redacted] perteneciente a la colonia [redacted] del Municipio de Veracruz, Ver. **Veracruz, Ver., a 20 de mayo de 2022**

C. [redacted]
C. [redacted]
C. [redacted]

PRESENTE

El Maestro Luis Román Campa Pérez, en mi carácter de Director de Obras Públicas y Desarrollo Urbano del H. Ayuntamiento de Veracruz, de conformidad con el nombramiento de fecha siete de enero de dos mil veintidós, debidamente expedido por la Lic. Patricia Lobeira Rodríguez Presidenta Municipal del H. Ayuntamiento de Veracruz, y con fundamento en el artículo 115 fracciones II, y III inciso i) de la Constitución Política de los Estados Unidos Mexicanos; artículos 3 fracción I, 11 fracción XI, 60, y 68 de la Ley General de Asentamientos Humanos, Ordenamiento Territorial y Desarrollo Urbano; artículos 68, 71 fracciones I, XI incisos i) y k), y XII de la Constitución Política del Estado de Veracruz de Ignacio de la Llave; 73 Bis. 73 Ter. de la Ley Orgánica del Municipio Libre; artículos 1, 2 fracción XXXIV, 4, 5 fracción I, inciso d), 8 fracción I, inciso k), 70, 80, 81, y 82 de la Ley 241 de Desarrollo Urbano, Ordenamiento Territorial y Vivienda para el Estado de Veracruz de Ignacio de la Llave; artículos 68 fracción II, 167, 168 fracción II, 169, 170, 171, 172 fracción II, 174, 175, 176, 178, 179, y 180 del Reglamento de la Ley 241 de Desarrollo Urbano, Ordenamiento Territorial y Vivienda para el Estado de Veracruz de Ignacio de la Llave, y el artículo 37 fracciones VI, y VII del Reglamento General para la Conservación del Centro Histórico del Municipio de Veracruz, y en atención a su solicitud no tiene inconveniente en expedir la presente:

AUTORIZACIÓN DE SUBDIVISIÓN Y TRASLADO DE DOMINIO

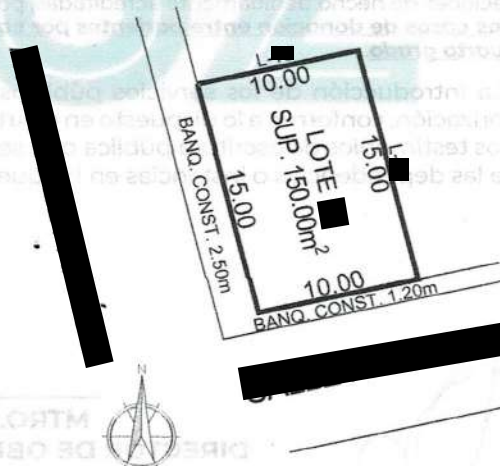
Del predio ubicado en avenida [redacted] esquina calle [redacted], lote [redacted] manzana [redacted] perteneciente a la colonia [redacted] del Municipio de Veracruz, Ver., según consta en Escritura Pública número [redacted], debidamente inscrita en el Registro Público de la Propiedad bajo número [redacted], volumen [redacted], sección [redacted], de fecha [redacted] con una superficie escriturada de **150.00m²**, con las siguientes medidas y colindancias al **Norte** en 10.00m con lote [redacted]; al **Este** en 15.00m con lote [redacted]; al **Sur** en 10.00m con calle; y al **Oeste** en 15.00m con calle.

De acuerdo al deslinde municipal número de folio **D-0152/22**, de fecha **18 de abril de 2022**, emitido por la Dirección de Obras Públicas y Desarrollo Urbano del H. Ayuntamiento de Veracruz, la superficie física del predio corresponde a **150.00m²** con las siguientes medidas y colindancias, al **Noroeste** en 10.00m con lote [redacted]; al **Noreste** en 15.00m con lote [redacted]; al **Sureste** en 10.00m con calle [redacted]; y al **Suroeste** en 15.00m con avenida [redacted].

El lote anteriormente descrito se subdividirá en **2 -DOS-** fracciones, con las siguientes superficies, medidas y colindancias:

FRACCIÓN [redacted] del lote [redacted].- Con una superficie física de 79.50m², con las siguientes medidas y linderos:

- Noroeste** en 10.00m con fracción [redacted] del mismo lote;
- Noreste** en 7.95m con lote [redacted];
- Sureste** en 10.00m con calle [redacted];
- Suroeste** en 7.95m con avenida [redacted].



Calle Juan de Grijalva No. 34
Fracc. Reforma Veracruz, Ver
229 200 22 49
veracruzmunipio.gob.mx

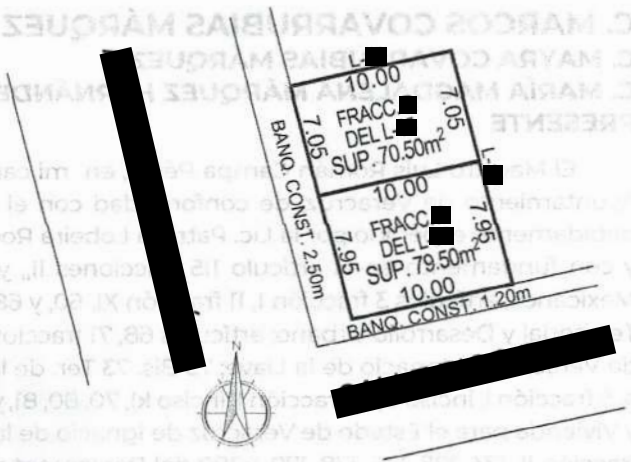
Eliminados: 40 espacios. Artículo 116 de la Ley General de Transparencia y Acceso a la Información Pública; Artículo 3 Fracción XXXIII; 11 Fracción VII; 60, 65, 72, 76 y 144 de la Ley 875 de Transparencia y Acceso a la Información Pública para el Estado de Veracruz de Ignacio de la Llave; Artículos 3 Fracción X, 12, 13, 14 de la Ley 316 de Protección de Datos Personales en Posesión de Sujetos Obligados para el Estado de Veracruz de Ignacio de la Llave. Los Lineamientos Generales en Materia de Clasificación y Desclasificación de la información, así como la elaboración de Versiones Públicas en sus Artículos Noveno, Trigésimo Octavo, Trigésimo Noveno emitidos por el Instituto Nacional de Transparencia Acceso a la Información y Protección de Datos Personales. En virtud de tratarse de información confidencial concerniente a datos personales identificativos (**Domicilio, Datos de Instrumento Público, Propietario, N° de Identificación, Clave Catastral, N° de Libertad de Gravamen, N° de Acta de Nacimiento, Croquis de Ubicación**).



Oficio No. DOPDU/SDDU/OT/US/0166/2022.

ASUNTO: Se autoriza la **Subdivisión y Traslado de Dominio** para el predio ubicado en avenida [redacted] esquina calle [redacted] lote [redacted] manzana [redacted] perteneciente a la colonia [redacted] del Municipio de Veracruz, Ver. **Veracruz, Ver., a 20 de mayo de 2022**

FRACCIÓN [redacted] del lote [redacted] - Con una superficie física de 70.50m², con las siguientes medidas y linderos:
Noroeste en 10.00m con lote [redacted]
Noreste en 7.05m con lote [redacted]
Sureste en 10.00m con fracción [redacted] del mismo lote;
Suroeste en 7.05m con avenida [redacted]



El promovente o propietario presenta copias de la documentación que a continuación se enlista, se hace constar que no se tuvieron a la vista los originales.

1. Se acredita en propiedad de la persona física, denominada **C. [redacted]** mediante Instrumento Público número [redacted], volumen [redacted] de fecha [redacted], pasada ante la fe de la Notaría Pública no. [redacted] con sede en la ciudad de [redacted], debidamente inscrita en el Registro Público de la Propiedad.
2. Credencial para votar, como identificación oficial de propietario, [redacted] con clave [redacted]
3. Comprobante del pago del Impuesto predial 2022, con número de cuenta catastral [redacted]
4. Deslinde Municipal, folio no. **D-0152/22**, de fecha 18 de abril de 2022, expedido por la Dirección de Obras Públicas y Desarrollo Urbano del H. Ayuntamiento de Veracruz, Veracruz.
5. Libertad de Gravamen no. [redacted] de fecha [redacted], expedido por la Dirección General del Registro Público de la Propiedad y de Inspección y Archivo General de Notarías del Estado de Veracruz.
6. Acta de nacimiento no. [redacted] de fecha [redacted] donde se acredita la donación de hermano a hermana y Acta de nacimiento no. [redacted] de fecha [redacted] donde se acredita la donación de hijo a madre.
7. Croquis de subdivisión, croquis de ubicación y fotografías de predio.

SE AUTORIZA SUBDIVISIÓN POR DONACIÓN DE

C. [redacted] a su hermana C. [redacted] y a su madre C. [redacted]

CONFORME AL ARTÍCULO 179 DEL REGLAMENTO DE LA LEY NÚMERO 241 DESARROLLO URBANO ORDENAMIENTO TERRITORIAL Y VIVIENDA PARA EL ESTADO DE VERACRUZ DE IGNACIO DE LA LLAVE.

Las subdivisiones con frentes menores de siete metros lineales y superficie menor a ciento cinco metros cuadrados, que sean situaciones de hecho debidamente acreditadas, podrán ser objeto de traslado de dominio en los siguientes casos:
En los casos de donación entre parientes por consanguinidad en línea recta, sin limitaciones de grado o en colateral hasta el cuarto grado.

La introducción de los servicios públicos para cada fracción es por cuenta del propietario solicitante de esta autorización, conforme a lo dispuesto en el Artículo 86 del Reglamento en consulta. Esta autorización deberá indicarse en los testimonios de escritura pública que se formulen y exhibirse en original o copia certificada por Notario Público, ante las dependencias o instancias en las que se realicen posteriores trámites.

ATENTAMENTE

MTR. LUIS ROMÁN CAMPA PÉREZ
DIRECTOR DE OBRAS PÚBLICAS Y DESARROLLO URBANO



c.c.p. Arq. Julio César Torres Sánchez. Subdirector de Desarrollo Urbano. Presente
c.c.p. Mtro. Jesús Román Santacruz Hernández. Coordinador Técnico de la SDDU. Presente
c.c.p. Archivo/ Minutario
LRCP/JCTS/AJGV/mdlg

Calle Juan de Grijalva No. 34
Fracc. Reforma Veracruz, Ver
229 200 22 49
veracruzmunicipio.gob.mx

Eliminados 13 espacios. Punto legal en el artículo 116 de la Ley General de Acceso a la Información Pública para el Estado de Veracruz de Ignacio de la Llave; Artículos 3 Fracción X, 12, 13, 14 de la Ley 316 de Protección de Datos Personales en Posesión de Sujetos Obligados para el Estado de Veracruz de Ignacio de la Llave. Los Lineamientos Generales en Materia de Clasificación y Desclasificación de la información, así como la elaboración de Versiones Públicas en sus Artículos Noveno, Trigésimo Octavo, Trigésimo Noveno emitidos por el Instituto Nacional de Transparencia Acceso a la Información y Protección de Datos Personales. En virtud de tratarse de información confidencial concerniente a datos personales identificativos (Datos de Inscripción en el Registro Público, Clave Catastral, Datos del Predio, Correo Electrónico, Celular, Firmas, Dirección),



H. AYUNTAMIENTO DE VERACRUZ 2022 - 2025 DIRECCION DE OBRAS PÚBLICAS Y DESARROLLO URBANO

US/0166/2022

FORMATO MULTITRÁMITE

NÚMERO DE TRAMITE: US/0166/2022 FECHA DE INGRESO: _____ FOLIO DE RECIBO DE INGRESO: TDU-SUBDP-026
NÚMERO DE LICENCIA ANTERIOR: _____ NÚMERO DE EXPEDIENTE: _____ FECHA DEL RESOLUTIVO: _____

DATOS DE INSCRIPCIÓN EN EL REGISTRO PÚBLICO DE LA PROPIEDAD

BAJO NÚMERO	TOMO	DÍA	MES	AÑO	Z. REG.

CLAVE CATASTRAL

TIPO	CONG.	REG.	MZA	LOTE	NIVEL	DEPTO.	DIG.

TRÁMITES A SOLICITAR

LICENCIA DE CONSTRUCCIÓN

VECS _____ m²
 OBRA NUEVA _____ m²
 REVALIDACIÓN DE LICENCIA _____ m²
 REMODELACIÓN _____ m²
 REGULARIZACIÓN _____ m²
 AMPLIACIÓN _____ m²
 CAMBIO DE PROYECTO _____ m²
 DEMOLICIÓN _____ m²
 BARDAS largo: _____ ml alto: _____ ml
 ESTACIONAMIENTO _____ cajones _____ m²
 PATIOS DESCUBIERTOS _____ m²
 CISTERNAS _____ m³
 TANQUES SUBTERRANEOS _____ m³
 ANTENAS DE TELECOMUNICACIONES _____ ml
 MOVIMIENTOS DE TIERRA _____ m³
 OTRAS LICENCIAS: _____
 REMODELACION INTERIOR _____ m²
 REMODELACIÓN DE FACHADA _____ m²
 LICENCIA DE VIA PUBLICA PARA REALIZAR OBRAS, MODIFICACIONES, REPARACIONES, INTRODUCIR SERVICIOS, PROVISIONALES O PERMANENTES.
tipo de obra: _____ long.: _____ ml
 LICENCIA DE VIA PUBLICA PARA COLOCACIÓN DE MATERIAL EN BANQUETA Y TAPIALES
días: _____ longitud: _____ ml

USO DE SUELO

CONSTANCIA DE ZONIFICACIÓN
 CAMBIO DE USO DE SUELO
 LICENCIA DE USO DE SUELO
 ACTUALIZACIÓN DE USO DE SUELO
 REGULARIZACIÓN DE USO DE SUELO

LICENCIA DE SUBDIVISIÓN / FUSION

SUBDIVISIÓN lotes: _____ Superf.: _____ m²
 FUSIÓN lotes: _____ Superf.: _____ m²

IMAGEN URBANA

FACTIBILIDAD DE IMAGEN URBANA
 LICENCIA ANUNCIOS TIPO A Y B
 RENOVACIÓN O REVALIDACIÓN DE LIC. TIPO A Y B
 LICENCIA ANUNCIOS TIPO C
 RENOVACIÓN O REVALIDACIÓN DE LIC. TIPO C
 PERMISO TEMPORAL DE INSTALACIÓN DE PUBLICIDAD EN VÍA PÚBLICA
 RENOVACIÓN O REVALIDACIÓN DE PERMISO TEMPORAL DE INSTAL. DE PUBLICIDAD EN VÍA PÚBLICA

TOPOGRAFIA

ALINEAMIENTO Y NUMERO OFICIAL _____ ml
 DESLINDE _____ m²

CONSTANCIAS

NUMERO OFICIAL CALLE
 COLONIA POPULAR AVANCE DE OBRA
 TERMINO DE OBRA

LOTIFICACIÓN Y FRACCIONAMIENTOS

CONSTANCIA DE INTEGRACIÓN VIAL
 ORDEN DE PUBLICACIÓN
 PROYECTO DE LOTIFICACIÓN E INICIO DE OBRA PARCIAL
 DICTAMEN TECNICO LEGAL
 RELOTIFICACIÓN
 MONTO DE GARANTÍA POR LA EJECUCIÓN DE OBRAS DE URBANIZACIÓN
 AUTORIZACIÓN DE INICIO DE OBRA DEFINITIVO
 PRÓRROGA PARA LA EJECUCIÓN DE LAS OBRAS DE URBANIZACIÓN
 ACTUALIZACIÓN DE MONTO DE GARANTÍA POR LA EJECUCIÓN DE LAS OBRAS DE URBANIZACIÓN
 ENAJENACIÓN DE LOTES (hasta 25% de lotes cuando hubiese constituido la garantía y celebrado convenio)
 TRASLADOS DE DOMINIO PARCIAL
superficie: _____ m² número de lotes: _____
 ACTA DE ENTREGA FINAL DEL FRACCIONAMIENTO
 TRASLADOS DE DOMINIO FINAL
superficie: _____ m² número de lotes: _____

REGIMEN DE PROPIEDAD EN CONDOMINIO

CONSTITUCIÓN DE REGIMEN DE PROPIEDAD EN CONDOMINIO
 MONTO DE FIANZA PARA REGIMEN
 CANCELACIÓN DE FIANZA PARA REGIMEN

DATOS DEL PREDIO O INMUEBLE

PREDIO DESTINADO PARA: CASA HABITACION (SUBDIVISION) Indicar si se encuentra en centro histórico:
DOMICILIO: _____ NÚMERO OFICIAL: _____
ENTRE CALLES: _____ MUNICIPIO: Veracruz.
LOTE NÚMERO: _____ MANZANA: _____ NUMERO DE VIVIENDAS: _____
COLONIA: _____

DATOS DEL PROPIETARIO O REPRESENTANTE LEGAL

NOMBRE O RAZÓN SOCIAL: _____ NO. OFICIAL: _____
DOMICILIO: _____ RFC: _____ CURP: _____
COLONIA: _____
DOMICILIO PARA RECIBIR NOTIFICACIONES: MISAG NOMBRE DEL CONTACTO: _____
CORREO ELECTRÓNICO: _____ Bajo protesta de decir verdad, juro que el inmueble no se encuentra en estado litigioso alguno: FIRMA
TELÉFONO LOCAL: _____
CELULAR: _____

DATOS DEL PERITO RESPONSABLE DE OBRA

NOMBRE O RAZÓN SOCIAL: _____ NO. OFICIAL: _____
DOMICILIO: _____ RFC: _____ CURP: _____
COLONIA: _____
CÉDULA PROFESIONAL: _____ REGISTRO MUNICIPAL: _____ REGISTRO S.S.A. _____
DOMICILIO PARA RECIBIR NOTIFICACIONES: _____
CORREO ELECTRÓNICO: _____
TELÉFONO LOCAL: _____
CELULAR: _____ FIRMA

Eliminados 04 espacios. Fundamento legal en el artículo 116 de la Ley General de Transparencia y Acceso a la Información Pública; Artículo 3 Fracción XXXIII; 11 Fracción VII; 60, 65, 72, 76 y 144 de la Ley 875 de Transparencia y Acceso a la Información Pública para el Estado de Veracruz de Ignacio de la Llave; Artículos 3 Fracción X, 12, 13, 14 de la Ley 316 de Protección de Datos Personales en Posesión de Sujetos Obligados para el Estado de Veracruz de Ignacio de la Llave. Los Lineamientos Generales en Materia de Clasificación y Desclasificación de la información, así como la elaboración de Versiones Públicas en sus Artículos Noveno, Trigésimo Octavo, Trigésimo Noveno emitidos por el Instituto Nacional de Transparencia Acceso a la Información y Protección de Datos Personales. En virtud de tratarse de información confidencial concerniente a datos personales identificativos (Correo Electrónico, Celular, Nombre de Contacto, Firmas, Dirección, Cédula Profesional, Registro S.S.A.).

**PERITOS CORRESPONSABLES DE OBRA
EN DISEÑO ARQUITECTÓNICO**

NOMBRE O RAZON SOCIAL: _____ NO. OFICIAL: _____
DOMICILIO: _____
COLONIA: _____ RFC: _____ CURP: _____
CEDULA PROFESIONAL: _____ REGISTRO MUNICIPAL: _____ REGISTRO S.S.A. _____
DOMICILIO PARA RECIBIR NOTIFICACIONES: _____
CORREO ELECTRONICO: _____
TELEFONO LOCAL: _____
CELULAR: _____ FIRMA _____

EN CÁLCULO ESTRUCTURAL

NOMBRE O RAZON SOCIAL: _____ NO. OFICIAL: _____
DOMICILIO: _____
COLONIA: _____ RFC: _____ CURP: _____
CEDULA PROFESIONAL: _____ REGISTRO MUNICIPAL: _____ REGISTRO S.S.A. _____
DOMICILIO PARA RECIBIR NOTIFICACIONES: _____
CORREO ELECTRONICO: _____
TELEFONO LOCAL: _____
CELULAR: _____ FIRMA _____

EN INSTALACIONES


NOMBRE O RAZON SOCIAL: _____ NO. OFICIAL: _____
DOMICILIO: _____
COLONIA: _____ RFC: _____ CURP: _____
CEDULA PROFESIONAL: _____ REGISTRO MUNICIPAL: _____ REGISTRO S.S.A. _____
DOMICILIO PARA RECIBIR NOTIFICACIONES: _____
CORREO ELECTRONICO: _____
TELEFONO LOCAL: _____
CELULAR: _____ FIRMA _____

EN DISEÑO URBANO

NOMBRE O RAZON SOCIAL: _____ NO. OFICIAL: _____
DOMICILIO: _____
COLONIA: _____ RFC: _____ CURP: _____
CEDULA PROFESIONAL: _____ REGISTRO MUNICIPAL: _____ REGISTRO S.S.A. _____
DOMICILIO PARA RECIBIR NOTIFICACIONES: _____
CORREO ELECTRONICO: _____
TELEFONO LOCAL: _____
CELULAR: _____ FIRMA _____

CROQUIS DE LOCALIZACIÓN

Situación actual del predio (consignando las calles colindantes, superficies y linderos, medidas del frente y fondo del predio, orientación de la manzana y distancia de las dos esquinas a los linderos del predio).



Bajo protesta de decir verdad, si los informes o declaraciones proporcionados por el particular resultan falsos, se aplicaran las sanciones administrativas correspondientes, sin perjuicios de las penas en que incurran aquellos que se conduzcan con falsedad de acuerdo con los ordenamientos legales aplicables. La actuación de esta autoridad y la de los interesados se sujetará al principio de buena fe.

Aviso de Privacidad Simplificado de la Ventanilla Única:

- El H. Ayuntamiento de Veracruz, es el responsable del tratamiento de los datos personales que nos proporcione. Sus datos personales serán utilizados para:
- a) Recibir solicitudes de trámites y servicios,
 - b) Integrar el registro de solicitudes,
 - c) Gestionar y enviar a las diversas Direcciones del Ayuntamiento las solicitudes para su autorización,
 - d) Entregar a los ciudadanos las autorizaciones emitidas, por lo que se comunica que no se efectuarán tratamientos adicionales.

Se informa que no realizarán transferencias que requieran su consentimiento, salvo aquellas que sean necesarias para atender requerimientos de información de una autoridad competente, debidamente fundados y motivados. Usted podrá consultar el aviso de privacidad integral en: transparencia@veracruzmunipio.gob.mx así como en el área de recepción de las

VERACRUZ
SUBDIRECCIÓN DE TRÁMITES Y LICENCIAS
H. AYUNTAMIENTO DE VERACRUZ
18 MAY 2022
RECIBIDO
COORDINACIÓN DE TRÁMITES Y LICENCIAS
FIRMA _____ HORA _____
SELLO DE RECEPCIÓN