

Eliminados 32 espacios. Fundamentos legal en el artículo 116 de la Ley General de Transparencia y Acceso a la Información Pública; Artículo 3 Fracción XXXIII; 11 Fracción VII; 60, 65, 72, 76 y 144 de la Ley 875 de Transparencia y Acceso a la Información Pública para el Estado de Veracruz de Ignacio de la Llave; Artículos 3 Fracción X, 12, 13, 14 de la Ley 316 de Protección de Datos Personales en Posesión de Sujetos Obligados para el Estado de Veracruz de Ignacio de la Llave. Los Lineamientos Generales en Materia de Clasificación y Desclasificación de la información, así como la elaboración de Versiones Públicas en sus Artículos Noveno, Trigésimo Octavo, Trigésimo Noveno emitidos por el Instituto Nacional de Transparencia y Acceso a la Información y Protección de Datos Personales. En virtud de tratarse de información confidencial concerniente a datos personales identificativos (**Domicilio, Nombre de propietario, Datos de instrumentos públicos**).



VERACRUZ
NUESTRO PUERTO, NUESTRA CASA

Oficio No. DOPDU/SDDU/OT/US/0204/2022.

ASUNTO: Se autoriza la **Subdivisión y Traslado de Dominio** para el predio ubicado en [redacted], lote [redacted] manzana [redacted], zona [redacted] perteneciente a la colonia [redacted] del Municipio de Veracruz, Ver.
Veracruz, Ver., a 13 de junio de 2022

PRESENTE

El Maestro Luis Román Campa Pérez, en mi carácter de Director de Obras Públicas y Desarrollo Urbano del H. Ayuntamiento de Veracruz, de conformidad con el nombramiento de fecha siete de enero de dos mil veintidós, debidamente expedido por la Lic. Patricia Lobeira Rodríguez Presidenta Municipal del H. Ayuntamiento de Veracruz, y con fundamento en el artículo 115 fracciones II, y III inciso i) de la Constitución Política de los Estados Unidos Mexicanos; artículos 3 fracción I, 11 fracción XI, 60, y 68 de la Ley General de Asentamientos Humanos, Ordenamiento Territorial y Desarrollo Urbano; artículos 68, 71 fracciones I, XI incisos i) y k), y XII de la Constitución Política del Estado de Veracruz de Ignacio de la Llave; 73 Bis. 73 Ter. de la Ley Orgánica del Municipio Libre; artículos 1, 2 fracción XXXIV, 4, 5 fracción I, inciso d), 8 fracción I, inciso k), 70, 80, 81, y 82 de la Ley 241 de Desarrollo Urbano, Ordenamiento Territorial y Vivienda para el Estado de Veracruz de Ignacio de la Llave; artículos 68 fracción II, 167, 168 fracción II, 169, 170, 171, 172 fracción II, 174, 175, 176, 178, 179, y 180 del Reglamento de la Ley 241 de Desarrollo Urbano, Ordenamiento Territorial y Vivienda para el Estado de Veracruz de Ignacio de la Llave, y el artículo 37 fracciones VI, y VII del Reglamento General para la Conservación del Centro Histórico del Municipio de Veracruz, y en atención a su solicitud no tiene inconveniente en expedir la presente:

AUTORIZACIÓN DE SUBDIVISIÓN Y TRASLADO DE DOMINIO

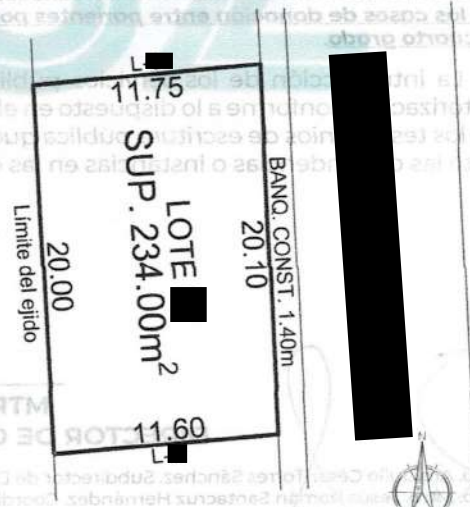
Del predio ubicado en [redacted], lote [redacted], manzana [redacted], zona [redacted] perteneciente a la colonia [redacted] del Municipio de Veracruz, Ver., según consta en Escritura Pública, debidamente inscrita en el Registro Público de la Propiedad bajo número [redacted], volumen [redacted], sección [redacted] de fecha [redacted] con una superficie escriturada de **234.00m²**, con las siguientes medidas y colindancias al **Noroeste** en 11.75m con lote [redacted] al **Este** en 20.10m con [redacted] al **Sureste** en 11.60m con lote [redacted]; y al **Oeste** en 20.00m con límite ejidal.

De acuerdo al deslinde municipal número de folio **D-0206/22**, de fecha **13 de mayo de 2022**, emitido por la Dirección de Obras Públicas y Desarrollo Urbano del H. Ayuntamiento de Veracruz, la superficie física del predio corresponde a **234.00m²** con las siguientes medidas y colindancias, al **Noroeste** en 11.75m con lote [redacted] al **Este** en 20.10m con [redacted] al **Sureste** en 11.60m con lote [redacted] y al **Oeste** en 20.00m con límite ejidal.

El lote anteriormente descrito se subdividirá en **2 -DOS- fracciones**, con las siguientes superficies, medidas y colindancias:

FRACCIÓN [redacted] del lote [redacted]. Con una superficie física de 76.13m², con las siguientes medidas y linderos:

- Noroeste** en 11.75m con lote [redacted]
- Este** en 6.50m con [redacted]
- Sureste** en 11.70m con fracción [redacted] del mismo lote;
- Oeste** en 6.50m con límite ejidal.



Calle Juan de Grijalva No. 34
Fracc. Reforma Veracruz, Ver
229 200 22 49
veracruzmunicipio.gob.mx

Eliminados 33 espacios. Fundamento legal en el artículo 116 de la Ley General de Transparencia y Acceso a la Información Pública; Artículo 3 Fracción XXXIII; 11 Fracción VII; 60, 65, 72, 76 y 144 de la Ley 875 de Transparencia y Acceso a la Información Pública para el Estado de Veracruz de Ignacio de la Llave; Artículos 3 Fracción X, 12, 13, 14 de la Ley 316 de Protección de Datos Personales en Posesión de Sujetos Obligados para el Estado de Veracruz de Ignacio de la Llave. Los Lineamientos Generales en Materia de Clasificación y Desclasificación de la información, así como la elaboración de Versiones Públicas en sus Artículos Noveno, Trigésimo Octavo, Trigésimo Noveno emitidos por el Instituto Nacional de Transparencia y Acceso a la Información y Protección de Datos Personales. En virtud de tratarse de información confidencial concerniente a datos personales identificativos (**Domicilio, Datos de instrumentos públicos, Cuenta catastral, Nombre de propietario, Clave credencial para votar, No. Acta de nacimiento**).



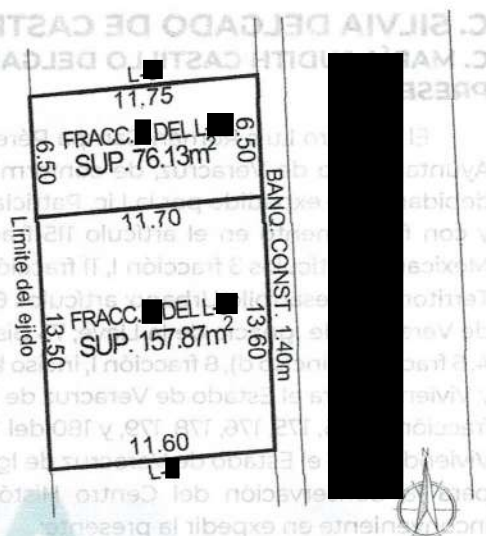
Oficio No. DOPDU/SDDU/OT/US/0204/2022.
ASUNTO: Se autoriza la **Subdivisión y Traslado de Dominio** para el predio ubicado en [redacted] lote [redacted] manzana [redacted] zona [redacted] perteneciente a la colonia [redacted] del Municipio de Veracruz, Ver. Veracruz, Ver., a 13 de junio de 2022

FRACCIÓN [redacted] del lote [redacted] - Con una superficie física de 157.87m², con las siguientes medidas y linderos:

- Noroeste** en 11.70m con fracción [redacted] del mismo lote;
- Este** en 13.60m con [redacted];
- Sureste** en 11.60m con lote [redacted];
- Oeste** en 13.50m con límite ejidal.

El promovente o propietario presenta copias de la documentación que a continuación se enlista, se hace constar que no se tuvieron a la vista los originales.

- Se acredita en propiedad de la persona física, denominada [redacted] mediante Instrumento Público de fecha [redacted] ratificado por la Notaría Pública no. [redacted] con sede en la ciudad de [redacted] debidamente inscrita en el Registro Público de la Propiedad.
- Credencial para votar, como identificación oficial de propietario, [redacted] con clave [redacted].
- Comprobante del pago del Impuesto predial 2022, con número de cuenta catastral [redacted].
- Deslinde Municipal, folio no. **D-0206/22**, de fecha 13 de mayo de 2022, expedido por la Dirección de Obras Públicas y Desarrollo Urbano del H. Ayuntamiento de Veracruz, Veracruz.
- Libertad de Gravamen [redacted] de fecha [redacted] expedido por la Dirección General del Registro Público de la Propiedad y de Inspección y Archivo General de Notarías del [redacted].
- Acta de nacimiento no. [redacted] de fecha 04 de enero de 2021 donde se acredita la donación de madre a hija.
- Croquis de subdivisión, croquis de ubicación y fotografías de predio.



SE AUTORIZA SUBDIVISIÓN POR DONACIÓN DE [redacted] a su hija [redacted]

CONFORME AL ARTÍCULO 179 DEL REGLAMENTO DE LA LEY NÚMERO 241 DESARROLLO URBANO ORDENAMIENTO TERRITORIAL Y VIVIENDA PARA EL ESTADO DE VERACRUZ DE IGNACIO DE LA LLAVE.

Las subdivisiones con frentes menores de siete metros lineales y superficie menor a ciento cinco metros cuadrados, que sean situaciones de hecho debidamente acreditadas, podrán ser objeto de traslado de dominio en los siguientes casos:

En los casos de donación entre parientes por consanguinidad en línea recta, sin limitaciones de grado o en colateral hasta el cuarto grado.

La introducción de los servicios públicos para cada fracción es por cuenta del propietario solicitante de esta autorización, conforme a lo dispuesto en el Artículo 86 del Reglamento en consulta. Esta autorización deberá indicarse en los testimonios de escritura pública que se formulen y exhibirse en original o copia certificada por Notario Público, ante las dependencias o instancias en las que se realicen posteriores trámites.

ATENTAMENTE



MTRO. LUIS ROMÁN CAMPA PÉREZ
DIRECTOR DE OBRAS PÚBLICAS Y DESARROLLO URBANO

c.c.p. Arq. Julio César Torres Sánchez. Subdirector de Desarrollo Urbano. Presente
c.c.p. Mtro. Jesús Román Santacruz Hernández. Coordinador Técnico de la SDDU. Presente
c.c.p. Archivo/Minutario
LRCP/JCTS/AJGV/mdlg

Calle Juan de Grijalva No. 34
Fracc. Reforma Veracruz, Ver
229 200 22 49
veracruzmunipio.gob.mx

Eliminados 18 espacios. Fundamento legal en el artículo 116 de la Ley General de Transparencia y Acceso a la Información Pública; Artículo 3 Fracción XXXIII; 11 Fracción VII; 60, 65, 72, 76 y 144 de la Ley 875 de Transparencia y Acceso a la Información Pública para el Estado de Veracruz de Ignacio de la Llave; Artículos 3 Fracción X, 12, 13, 14 de la Ley 316 de Protección de Datos Personales en Posesión de Sujetos Obligados para el Estado de Veracruz de Ignacio de la Llave. Los Lineamientos Generales en Materia de Clasificación y Desclasificación de la información, así como la elaboración de Versiones Públicas en sus Artículos Noveno, Trigésimo Octavo, Trigésimo Noveno emitidos por el Instituto Nacional de Transparencia y Acceso a la Información y Protección de Datos Personales. En virtud de tratarse de información confidencial concerniente a datos personales identificativos (Datos de inscripción en el R. P. P., Clave catastral, Domicilio, Nombre de contacto, Nombre de propietario, Correo electrónico, Teléfono, Celular, CURP, Firma).



VERACRUZ
NUESTRO PUERTO NUESTRA CASA

H. AYUNTAMIENTO DE VERACRUZ
2022-2025
DIRECCION DE OBRAS PUBLICAS
Y DESARROLLO URBANO

US/0204/2022

FORMATO MULTITRÁMITE

NÚMERO DE TRAMITE: US/0204/2022 FECHA DE INGRESO: _____ FOLIO DE RECIBO DE INGRESO: MD-SUBDP-030
NÚMERO DE LICENCIA ANTERIOR: _____ NÚMERO DE EXPEDIENTE: _____ FECHA DEL RESOLUTIVO: _____

DATOS DE INSCRIPCIÓN EN EL REGISTRO PÚBLICO DE LA PROPIEDAD

BAJO NÚMERO	TOMO	DIA	MES	AÑO	Z. REG.

CLAVE CATASTRAL

TIPO	CONG.	REG.	MZA	LOTE	NIVEL	DEPTO.	DIG.

TRÁMITES A SOLICITAR

LICENCIA DE CONSTRUCCIÓN

VECES _____ m²

OBRA NUEVA _____ m²

REVALIDACIÓN DE LICENCIA _____ m²

REMODELACIÓN _____ m²

REGULARIZACIÓN _____ m²

AMPLIACIÓN _____ m²

CAMBIO DE PROYECTO _____ m²

DEMOLICIÓN _____ m²

BARDAS largo: _____ ml alto: _____ ml

ESTACIONAMIENTO _____ cajones _____ m²

PATIOS DESCUBIERTOS _____ m²

CISTERNAS _____ m³

TANQUES SUBTERRANEOS _____ m³

ANTENAS DE TELECOMUNICACIONES _____ ml

MOVIMIENTOS DE TIERRA _____ m³

OTRAS LICENCIAS: _____

REMODELACION INTERIOR _____ m²

REMODELACIÓN DE FACHADA _____ m²

LICENCIA DE VIA PUBLICA PARA REALIZAR OBRAS, MODIFICACIONES, REPARACIONES, INTRODUCIR SERVICIOS, PROVISIONALES O PERMANENTES.

tipo de obra: _____ long.: _____ ml

LICENCIA DE VIA PUBLICA PARA COLOCACIÓN DE MATERIAL EN BANQUETA Y TAPIALES

días: _____ longitud. _____ ml

USO DE SUELO

CONSTANCIA DE ZONIFICACIÓN

CAMBIO DE USO DE SUELO

LICENCIA DE USO DE SUELO

ACTUALIZACIÓN DE USO DE SUELO

REGULARIZACIÓN DE USO DE SUELO

LICENCIA DE SUBDIVISIÓN / FUSION

SUBDIVISIÓN lotes: 2 Superf.: _____ m²

FUSIÓN lotes: _____ Superf.: _____ m²

IMAGEN URBANA

FACTIBILIDAD DE IMAGEN URBANA

LICENCIA ANUNCIOS TIPO A Y B

RENOVACIÓN O REVALIDACIÓN DE LIC. TIPO A Y B

LICENCIA ANUNCIOS TIPO C

RENOVACIÓN O REVALIDACIÓN DE LIC. TIPO C

PERMISO TEMPORAL DE INSTALACIÓN DE PUBLICIDAD EN VÍA PÚBLICA

RENOVACIÓN O REVALIDACIÓN DE PERMISO TEMPORAL DE INSTAL. DE PUBLICIDAD EN VÍA PÚBLICA

TOPOGRAFIA

ALINEAMIENTO Y NUMERO OFICIAL _____ ml

DESLINDE _____ m²

CONSTANCIAS

NUMERO OFICIAL CALLE

COLONIA POPULAR AVANCE DE OBRA

TERMINO DE OBRA

LOTIFICACION Y FRACCIONAMIENTOS

CONSTANCIA DE INTEGRACIÓN VIAL

ORDEN DE PUBLICACIÓN

PROYECTO DE LOTIFICACIÓN E INICIO DE OBRA PARCIAL

DICTAMEN TECNICO LEGAL

RELOTIFICACIÓN

MONTO DE GARANTÍA POR LA EJECUCIÓN DE OBRAS DE URBANIZACIÓN

AUTORIZACIÓN DE INICIO DE OBRA DEFINITIVO

PRÓRROGA PARA LA EJECUCIÓN DE LAS OBRAS DE URBANIZACIÓN

ACTUALIZACIÓN DE MONTO DE GARANTÍA POR LA EJECUCIÓN DE LAS OBRAS DE URBANIZACIÓN

ENAJENACIÓN DE LOTES (hasta 25% de lotes cuando hubiese constituido la garantía y celebrado convenio)

TRASLADOS DE DOMINIO PARCIAL superficie: _____ m² número de lotes: _____

ACTA DE ENTREGA FINAL DEL FRACCIONAMIENTO

TRASLADOS DE DOMINIO FINAL superficie: _____ m² número de lotes: _____

REGIMEN DE PROPIEDAD EN CONDOMINIO

CONSTITUCIÓN DE REGIMEN DE PROPIEDAD EN CONDOMINIO

MONTO DE FIANZA PARA REGIMEN

CANCELACIÓN DE FIANZA PARA REGIMEN

DATOS DEL PREDIO O INMUEBLE

PREDIO DESTINADO PARA: Casa habitación Indicar si se encuentra en centro histórico:

DOMICILIO: _____ NÚMERO OFICIAL: _____

ENTRE CALLES: _____ MUNICIPIO: Veracruz

LOTE NÚMERO: _____ MANZANA: _____ NUMERO DE VIVIENDAS: _____

COLONIA: _____

DATOS DEL PROPIETARIO O REPRESENTANTE LEGAL

NOMBRE O RAZÓN SOCIAL: _____ NO. OFICIAL: _____

DOMICILIO: _____

COLONIA: _____ RFC: _____ CURP: _____

DOMICILIO PARA RECIBIR NOTIFICACIONES: _____ NOMBRE DEL CONTACTO: _____

CORREO ELECTRÓNICO: _____

TELÉFONO LOCAL: _____

CELULAR: _____

Bajo protesta de decir verdad, juro que el inmueble no se encuentra en estado litigioso alguno: _____

DATOS DEL PERITO RESPONSABLE DE OBRA

NOMBRE O RAZÓN SOCIAL: _____ NO. OFICIAL: _____

DOMICILIO: _____

COLONIA: _____ RFC: _____ CURP: _____

CÉDULA PROFESIONAL: _____ REGISTRO MUNICIPAL: _____ REGISTRO S.S.A. _____

DOMICILIO PARA RECIBIR NOTIFICACIONES: _____

CORREO ELECTRÓNICO: _____

TELÉFONO LOCAL: _____

CELULAR: _____

**PERITOS CORRESPONSABLES DE OBRA
EN DISEÑO ARQUITECTÓNICO**

NOMBRE O RAZON SOCIAL: _____
 DOMICILIO: _____
 COLONIA: _____ RFC: _____ CURP: _____ NO. OFICIAL: _____
 CEDULA PROFESIONAL: _____ REGISTRO MUNICIPAL: _____ REGISTRO S.S.A. _____
 DOMICILIO PARA RECIBIR NOTIFICACIONES: _____
 CORREO ELECTRONICO: _____
 TELEFONO LOCAL: _____
 CELULAR: _____

FIRMA _____

EN CALCULO ESTRUCTURAL

NOMBRE O RAZON SOCIAL: _____
 DOMICILIO: _____
 COLONIA: _____ RFC: _____ CURP: _____ NO. OFICIAL: _____
 CEDULA PROFESIONAL: _____ REGISTRO MUNICIPAL: _____ REGISTRO S.S.A. _____
 DOMICILIO PARA RECIBIR NOTIFICACIONES: _____
 CORREO ELECTRONICO: _____
 TELEFONO LOCAL: _____
 CELULAR: _____

FIRMA _____

EN INSTALACIONES

NOMBRE O RAZON SOCIAL: _____
 DOMICILIO: _____
 COLONIA: _____ RFC: _____ CURP: _____ NO. OFICIAL: _____
 CEDULA PROFESIONAL: _____ REGISTRO MUNICIPAL: _____ REGISTRO S.S.A. _____
 DOMICILIO PARA RECIBIR NOTIFICACIONES: _____
 CORREO ELECTRONICO: _____
 TELEFONO LOCAL: _____
 CELULAR: _____

FIRMA _____

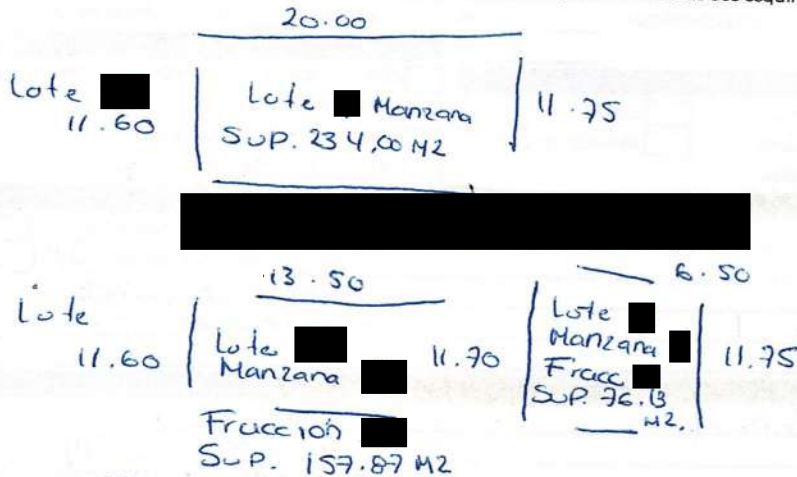
EN DISEÑO URBANO

NOMBRE O RAZON SOCIAL: _____
 DOMICILIO: _____
 COLONIA: _____ RFC: _____ CURP: _____ NO. OFICIAL: _____
 CEDULA PROFESIONAL: _____ REGISTRO MUNICIPAL: _____ REGISTRO S.S.A. _____
 DOMICILIO PARA RECIBIR NOTIFICACIONES: _____
 CORREO ELECTRONICO: _____
 TELEFONO LOCAL: _____
 CELULAR: _____

FIRMA _____

CROQUIS DE LOCALIZACIÓN

Situación actual del predio (consignando las calles colindantes, superficies y linderos, medidas del frente y fondo del predio, orientación de la manzana y distancia de las dos esquinas a los linderos del predio).



■ Eliminados 10 espacios. Fundamento legal en el artículo 116 de la Ley General de Transparencia y Acceso a la Información Pública; Artículo 3 Fracción XXXIII; 11 Fracción VII; 60, 65, 72, 76 y 144 de la Ley 875 de Transparencia y Acceso a la Información Pública para el Estado de Veracruz de Ignacio de la Llave; Artículos 3 Fracción X, 12, 13, 14 de la Ley 316 de Protección de Datos Personales en Posesión de Sujetos Obligados para el Estado de Veracruz de Ignacio de la Llave. Los Lineamientos Generales en Materia de Clasificación y Desclasificación de la información, así como la elaboración de Versiones Públicas en sus Artículos Noveno, Trigésimo Octavo, Trigésimo Noveno emitidos por el instituto Nacional de Transparencia Acceso a la Información y Protección de Datos Personales. En virtud de tratarse de información confidencial concerniente a datos personales identificativos (**Ubicación**).

Bajo protesta de decir verdad, si los informes o declaraciones proporcionados por el particular resultan falsos, se aplicaran las sanciones administrativas correspondientes sin perjuicios de las penas en que incurran aquellos que se conduzcan con falsedad de acuerdo con los ordenamientos legales aplicables. La actuación administrativa de la autoridad y la de los interesados se sujetará al principio de buena fe.

Aviso de Privacidad Simplificado de la Ventanilla Única:

El H. Ayuntamiento de Veracruz, es el responsable del tratamiento de los datos personales que nos proporcione. Sus datos personales serán utilizados para:

- a) Recibir solicitudes de trámites y servicios,
- b) Integrar el registro de solicitudes,
- c) Gestionar y enviar a las diversas Direcciones del Ayuntamiento las solicitudes para su autorización,
- d) Entregar a los ciudadanos las autorizaciones emitidas, por lo que se comunica que no se efectuarán tratamientos adicionales.

informa que no realizarán transferencias que requieran su consentimiento, salvo aquellas que sean necesarias para atender requerimientos de información de una autoridad competente, debidamente fundados y motivados.

Usted podrá consultar el aviso de privacidad integral en: transparencia@veracruzmuniplo.gov.mx así como en el área de recepción de las

H. AYUNTAMIENTO DE VERACRUZ

08 JUN 2022

RECIBIDO

COORDINACIÓN DE TRÁMITES Y LICENCIAS

FIRMA _____ HORA _____

SELLO DE RECEPCIÓN