



NUESTRO PUERTO, NUESTRA CASA

Oficio No. DOPDU/SDDU/OT/US/0215/2022.

ASUNTO: Se autoriza la **Subdivisión y Traslado de Dominio** para el predio ubicado en avenida [redacted] entre calles [redacted] y [redacted] lote [redacted] manzana [redacted] perteneciente a la colonia [redacted] del Municipio de Veracruz, Ver. **Veracruz, Ver., a 17 de junio de 2022**

- C. [redacted]
- C. [redacted]
- C. [redacted]

PRESENTE

El Maestro Luis Román Campa Pérez, en mi carácter de Director de Obras Públicas y Desarrollo Urbano del H. Ayuntamiento de Veracruz, de conformidad con el nombramiento de fecha siete de enero de dos mil veintidós, debidamente expedido por la Lic. Patricia Lobeira Rodríguez Presidenta Municipal del H. Ayuntamiento de Veracruz, y con fundamento en el artículo 115 fracciones II, y III inciso i) de la Constitución Política de los Estados Unidos Mexicanos; artículos 3 fracción I, 11 fracción XI, 60, y 68 de la Ley General de Asentamientos Humanos, Ordenamiento Territorial y Desarrollo Urbano; artículos 68, 71 fracciones I, XI incisos i) y k), y XII de la Constitución Política del Estado de Veracruz de Ignacio de la Llave; 73 Bis. 73 Ter. de la Ley Orgánica del Municipio Libre; artículos 1, 2 fracción XXXIV, 4, 5 fracción I, inciso d), 8 fracción I, inciso k), 70, 80, 81, y 82 de la Ley 241 de Desarrollo Urbano, Ordenamiento Territorial y Vivienda para el Estado de Veracruz de Ignacio de la Llave; artículos 68 fracción II, 167, 168 fracción II, 169, 170, 171, 172 fracción II, 174, 175, 176, 178, 179, y 180 del Reglamento de la Ley 241 de Desarrollo Urbano, Ordenamiento Territorial y Vivienda para el Estado de Veracruz de Ignacio de la Llave, y el artículo 37 fracciones VI, y VII del Reglamento General para la Conservación del Centro Histórico del Municipio de Veracruz, y en atención a su solicitud no tiene inconveniente en expedir la presente:

AUTORIZACIÓN DE SUBDIVISIÓN Y TRASLADO DE DOMINIO

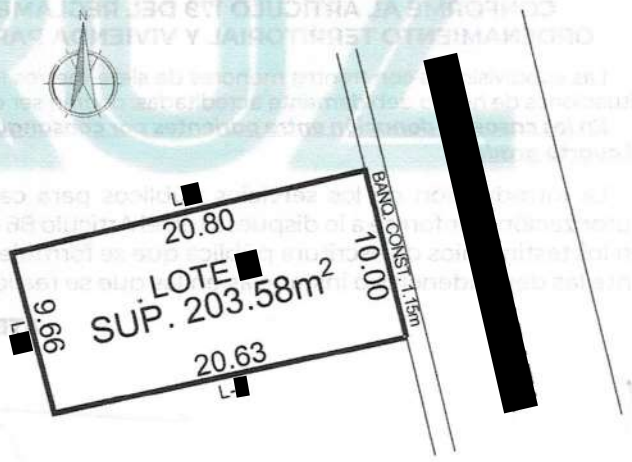
Del predio ubicado en avenida [redacted] entre calles [redacted] y [redacted], lote [redacted] manzana [redacted] perteneciente a la colonia [redacted] del Municipio de Veracruz, Ver., según consta en Escritura Pública número [redacted] debidamente inscrita en el Registro Público de la Propiedad bajo número [redacted] volumen [redacted] sección [redacted], de fecha [redacted], con una superficie escriturada de **200.00m²**, con las siguientes medidas y colindancias al **Norte** en 20.00m con lote [redacted], al **Este** en 10.00m con avenida [redacted], al **Sur** en 20.00m con lote [redacted] y al **Oeste** en 10.00m con lote [redacted].

De acuerdo al deslinde municipal número de folio **D-0145/22**, de fecha **11 de abril de 2022**, emitido por la Dirección de Obras Públicas y Desarrollo Urbano del H. Ayuntamiento de Veracruz, la superficie física del predio corresponde a **203.58m²** con las siguientes medidas y colindancias, al **Noroeste** en 20.80m con lote [redacted] al **Noreste** en 10.00m con avenida [redacted], al **Sureste** en 20.63m con lote [redacted]; y al **Suroeste** en 9.66m con lote [redacted].

El lote anteriormente descrito se subdividirá en **2 - DOS- fracciones**, con las siguientes superficies, medidas y colindancias:

FRACCIÓN [redacted] del lote [redacted] Con una superficie física de 102.00m², con las siguientes medidas y linderos:

- Noroeste** en 20.80m con lote [redacted]
- Noreste** en 5.00m con avenida [redacted]
- Sureste** en 20.71m con fracción [redacted] del mismo lote;
- Suroeste** en 4.83m con lote [redacted]



Calle Juan de Grijalva No. 34
Fracc. Reforma Veracruz, Ver
229 200 22 49
veracruzmunicipio.gob.mx

Eliminados 38 espacios. Fundamento legal en el artículo 116 de la Ley General de Transparencia y Acceso a la Información Pública; Artículo 3 Fracción XXIII; 11 Fracción VII; 60, 65, 72, 76 y 144 de la Ley 875 de Transparencia y Acceso a la Información Pública para el Estado de Veracruz de Ignacio de la Llave; Artículos 3 Fracción X, 12, 13, 14 de la Ley 316 de Protección de Datos Personales en Posesión de Sujetos Obligados para el Estado de Veracruz de Ignacio de la Llave. Los Lineamientos Generales en Materia de Clasificación y Desclasificación de la información, así como la elaboración de Versiones Públicas en sus Artículos Noveno, Trigésimo Octavo, Trigésimo Noveno emitidos por el Instituto Nacional de Transparencia y Acceso a la Información y Protección de Datos Personales. En virtud de tratarse de información confidencial concerniente a datos personales identificativos (**Domicilio, Nombre de propietario, Datos de instrumentos públicos, Clava catastral, Clave de credencial para votar, N° de Libertad de Gravamen y N° de Acta de Nacimiento**).



Oficio No. DOPDU/SDDU/OT/US/0215/2022.

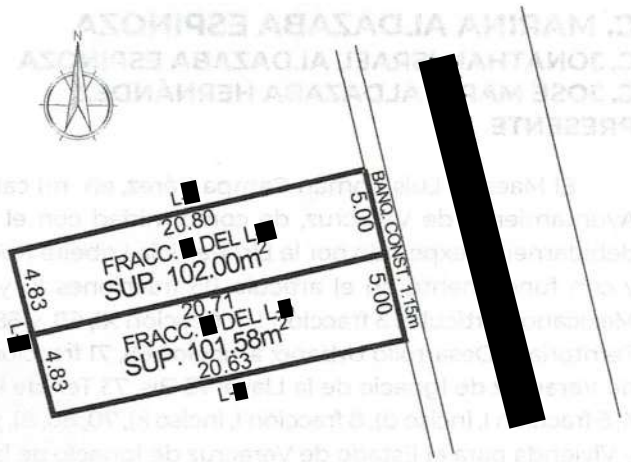
ASUNTO: Se autoriza la **Subdivisión y Traslado de Dominio** para el predio ubicado en avenida [REDACTED] entre calles [REDACTED] y [REDACTED], lote [REDACTED], manzana [REDACTED] perteneciente a la colonia [REDACTED] del Municipio de Veracruz, Ver. Veracruz, Ver., a 17 de junio de 2022

FRACCIÓN [REDACTED] del lote [REDACTED] - Con una superficie física de 101.58m², con las siguientes medidas y linderos:

Noroeste en 20.71m con fracción [REDACTED] del mismo lote;
Noreste en 5.00m con avenida [REDACTED]
Sureste en 20.63m con lote [REDACTED]
Suroeste en 4.83m con lote [REDACTED]

El promovente o propietario presenta copias de la documentación que a continuación se enlista, se hace constar que no se tuvieron a la vista los originales.

1. Se acredita en propiedad de la persona física, denominada **C. [REDACTED]** mediante Instrumento Público número [REDACTED], Libro [REDACTED], de fecha [REDACTED], pasada ante la fe de la Notaría Pública no. [REDACTED] con sede en la ciudad de Veracruz, Ver., debidamente inscrita en el Registro Público de la Propiedad.
2. Credencial para votar, como identificación oficial de propietario, **C. [REDACTED]** con clave [REDACTED]
3. Comprobante del pago del Impuesto predial 2022, con número de cuenta catastral [REDACTED]
4. Deslinde Municipal, folio no. **D-0145/22**, de fecha 11 de abril de 2022, expedido por la Dirección de Obras Públicas y Desarrollo Urbano del H. Ayuntamiento de Veracruz, Veracruz.
5. Libertad de Gravamen no. [REDACTED] de fecha 03 de mayo de 2022, expedido por la Dirección General del Registro Público de la Propiedad y de Inspección y Archivo General de Notarías del Estado de Veracruz.
6. Acta de nacimiento no. [REDACTED] de fecha [REDACTED] donde se acredita la donación de madre a hijo y Acta de nacimiento no. [REDACTED] de fecha [REDACTED] donde se acredita la donación de tía a sobrino.
7. Croquis de subdivisión, croquis de ubicación y fotografías de predio.



SE AUTORIZA SUBDIVISIÓN POR DONACIÓN DE

C. [REDACTED] a su hijo C. [REDACTED] y a su sobrino C. [REDACTED]

CONFORME AL ARTÍCULO 179 DEL REGLAMENTO DE LA LEY NÚMERO 241 DESARROLLO URBANO ORDENAMIENTO TERRITORIAL Y VIVIENDA PARA EL ESTADO DE VERACRUZ DE IGNACIO DE LA LLAVE.


Las subdivisiones con frentes menores de siete metros lineales y superficie menor a ciento cinco metros cuadrados, que sean situaciones de hecho debidamente acreditadas, podrán ser objeto de traslado de dominio en los siguientes casos:

En los casos de donación entre parientes por consanguinidad en línea recta, sin limitaciones de grado o en colateral hasta el cuarto grado.

La introducción de los servicios públicos para cada fracción es por cuenta del propietario solicitante de esta autorización, conforme a lo dispuesto en el Artículo 86 del Reglamento en consulta. Esta autorización deberá indicarse en los testimonios de escritura pública que se formulen y exhibirse en original o copia certificada por Notario Público, ante las dependencias o instancias en las que se realicen posteriores trámites.

ATENTAMENTE

MTRO. LUIS ROMÁN CAMPA PÉREZ
DIRECTOR DE OBRAS PÚBLICAS Y DESARROLLO URBANO



c.c.p. Arq. Julio César Torres Sánchez. Subdirector de Desarrollo Urbano. Presente
c.c.p. Mtro. Jesús Román Santacruz Hernández. Coordinador Técnico de la SDDU. Presente
c.c.p. Archivo/Minutario
LRCP/DCTS/AGV/mdlg

Calle Juan de Grijalva No. 34
Fracc. Reforma Veracruz, Ver
229 200 22 49
veracruzmunipicio.gob.mx

Eliminados 13 espacios. Fundamento legal en el artículo 116 de la Ley General de Transparencia y Acceso a la Información Pública; Artículo 3 Fracción XXXIII; 11 Fracción VII; 60, 65, 72, 76 y 144 de la Ley 875 de Transparencia y Acceso a la Información Pública para el Estado de Veracruz de Ignacio de la Llave; Artículos 3 Fracción X, 12, 13, 14 de la Ley 316 de Protección de Datos Personales en Posesión de Sujetos Obligados para el Estado de Veracruz de Ignacio de la Llave. Los Lineamientos Generales en Materia de Clasificación y Desclasificación de la información, así como la elaboración de Versiones Públicas en sus Artículos Noveno, Trigésimo Octavo, Trigésimo Noveno emitidos por el Instituto Nacional de Transparencia y Acceso a la Información y Protección de Datos Personales. En virtud de tratarse de información confidencial concerniente a datos personales identificativos (Propietario, Domicilio, Nombre de propietario, Correo Electrónico, Celular, CURP y Firma).



H. AYUNTAMIENTO DE VERACRUZ

2022 - 2025

DIRECCION DE OBRAS PÚBLICAS Y DESARROLLO URBANO

US/0215/2022

FORMATO MULTITRÁMITE

NÚMERO DE TRAMITE: US/0215/2022 FECHA DE INGRESO: _____ FOLIO DE RECIBO DE INGRESO: TDU-SUBDP-032
NÚMERO DE LICENCIA ANTERIOR: _____ NÚMERO DE EXPEDIENTE: _____ FECHA DEL RESOLUTIVO: _____

DATOS DE INSCRIPCIÓN EN EL REGISTRO PÚBLICO DE LA PROPIEDAD					
BAJO NÚMERO	TOMO	DÍA	MES	AÑO	Z. REG.

CLAVE CATASTRAL						
TIPO	CONG.	REG.	MZA	LOTE	NIVEL	DEPTO. DIG.

- #### LICENCIA DE CONSTRUCCIÓN
- VECES _____ m²
 - OBRA NUEVA _____ m²
 - REVALIDACIÓN DE LICENCIA _____ m²
 - REMODELACIÓN _____ m²
 - REGULARIZACIÓN _____ m²
 - AMPLIACIÓN _____ m²
 - CAMBIO DE PROYECTO _____ m²
 - DEMOLICIÓN _____ m²
 - BARDAS largo: _____ ml alto: _____ ml
 - ESTACIONAMIENTO _____ cajones _____ m²
 - PATIOS DESCUBIERTOS _____ m²
 - CISTERNAS _____ m³
 - TANQUES SUBTERRANEOS _____ m³
 - ANTENAS DE TELECOMUNICACIONES _____ ml
 - MOVIMIENTOS DE TIERRA _____ m³
 - OTRAS LICENCIAS: _____
 - REMODELACION INTERIOR _____ m²
 - REMODELACIÓN DE FACHADA _____ m²
 - LICENCIA DE VIA PUBLICA PARA REALIZAR OBRAS, MODIFICACIONES, REPARACIONES, INTRODUCIR SERVICIOS, PROVISIONALES O PERMANENTES.
tipo de obra: _____ long.: _____ ml
 - LICENCIA DE VIA PUBLICA PARA COLOCACIÓN DE MATERIAL EN BANQUETA Y TAPIALES
días: _____ longitud: _____ ml

- #### TRÁMITES A SOLICITAR
- ##### USO DE SUELO
- CONSTANCIA DE ZONIFICACIÓN
 - CAMBIO DE USO DE SUELO
 - LICENCIA DE USO DE SUELO
 - ACTUALIZACIÓN DE USO DE SUELO
 - REGULARIZACIÓN DE USO DE SUELO
- ##### LICENCIA DE SUBDIVISIÓN / FUSIÓN
- SUBDIVISIÓN lotes: _____ Superf.: _____ m²
 - FUSIÓN lotes: _____ Superf.: _____ m²
- ##### IMAGEN URBANA
- FACTIBILIDAD DE IMAGEN URBANA
 - LICENCIA ANUNCIOS TIPO A Y B
 - RENOVACIÓN O REVALIDACIÓN DE LIC. TIPO A Y B
 - LICENCIA ANUNCIOS TIPO C
 - RENOVACIÓN O REVALIDACIÓN DE LIC. TIPO C
 - PERMISO TEMPORAL DE INSTALACIÓN DE PUBLICIDAD EN VÍA PÚBLICA
 - RENOVACIÓN O REVALIDACIÓN DE PERMISO TEMPORAL DE INSTAL. DE PUBLICIDAD EN VÍA PÚBLICA
- ##### TOPOGRAFIA
- ALINEAMIENTO Y NUMERO OFICIAL _____ ml
 - DESLINDE _____ m²
- ##### CONSTANCIAS
- NUMERO OFICIAL
 - CALLE
 - COLONIA POPULAR
 - AVANCE DE OBRA
 - TERMINO DE OBRA

- ##### LOTIFICACIÓN Y FRACCIONAMIENTOS
- CONSTANCIA DE INTEGRACIÓN VIAL
 - ORDEN DE PUBLICACIÓN
 - PROYECTO DE LOTIFICACIÓN E INICIO DE OBRA PARCIAL
 - DICTAMEN TECNICO LEGAL
 - RELOTIFICACIÓN
 - MONTO DE GARANTÍA POR LA EJECUCIÓN DE OBRAS DE URBANIZACIÓN
 - AUTORIZACIÓN DE INICIO DE OBRA DEFINITIVO
 - PRÓRROGA PARA LA EJECUCIÓN DE LAS OBRAS DE URBANIZACIÓN
 - ACTUALIZACIÓN DE MONTO DE GARANTÍA POR LA EJECUCIÓN DE LAS OBRAS DE URBANIZACIÓN
 - ENAJENACIÓN DE LOTES (hasta 25% de lotes cuando hubiese constituido la garantía y celebrado convenio)
 - TRASLADOS DE DOMINIO PARCIAL
superficie: _____ m² número de lotes: _____
 - ACTA DE ENTREGA FINAL DEL FRACCIONAMIENTO
 - TRASLADOS DE DOMINIO FINAL
superficie: _____ m² número de lotes: _____
- ##### REGIMEN DE PROPIEDAD EN CONDOMINIO
- CONSTITUCIÓN DE REGIMEN DE PROPIEDAD EN CONDOMINIO
 - MONTO DE FIANZA PARA REGIMEN
 - CANCELACIÓN DE FIANZA PARA REGIMEN

DATOS DEL PREDIO O INMUEBLE

PREDIO DESTINADO PARA: _____ Indicar si se encuentra en centro histórico:

DOMICILIO: _____ NÚMERO OFICIAL: _____

ENTRE CALLES: _____ MUNICIPIO: _____

LOTE NÚMERO: _____ MANZANA: _____ NUMERO DE VIVIENDAS: _____

COLONIA: _____

DATOS DEL PROPIETARIO O REPRESENTANTE LEGAL

NOMBRE O RAZÓN SOCIAL: _____

DOMICILIO: _____ NO. OFICIAL: _____

COLONIA: _____ RFC: _____ CURP: _____

DOMICILIO PARA RECIBIR NOTIFICACIONES: mismo domicilio NOMBRE DEL CONTACTO: _____

CORREO ELECTRÓNICO: _____

TELÉFONO LOCAL: _____

TELULAR: _____

Bajo protesta de decir verdad, juro que el inmueble no se encuentra en estado litigioso alguno:

FIRMA: _____

DATOS DEL PERITO RESPONSABLE DE OBRA

NOMBRE O RAZÓN SOCIAL: _____

DOMICILIO: _____ NO. OFICIAL: _____

COLONIA: _____ RFC: _____ CURP: _____

EDULA PROFESIONAL: _____ REGISTRO MUNICIPAL: _____ REGISTRO S.S.A. _____

DOMICILIO PARA RECIBIR NOTIFICACIONES: _____

CORREO ELECTRÓNICO: _____

TELÉFONO LOCAL: _____

TELULAR: _____ FIRMA: _____

Eliminados 20 espacios. Fundamento legal en el artículo 116 de la Ley General de Transparencia y Acceso a la Información Pública; Artículo 3 Fracción XXXIII; 11 Fracción VII; 60, 65, 72, 76 y 144 de la Ley 875 de Transparencia y Acceso a la Información Pública para el Estado de Veracruz de Ignacio de la Llave; Artículos 3 Fracción X, 12, 13, 14 de la Ley 316 de Protección de Datos Personales en Posesión de Sujetos Obligados para el Estado de Veracruz de Ignacio de la Llave. Los Lineamientos Generales en Materia de Clasificación y Desclasificación de la información, así como la elaboración de Versiones Públicas en sus Artículos Noveno, Trigésimo Octavo, Trigésimo Noveno emitidos por el instituto Nacional de Transparencia Acceso a la Información y Protección de Datos Personales. En virtud de tratarse de información confidencial concerniente a datos personales identificativos **(Croquis de Ubicación)**.

**PERITOS CORRESPONSABLES DE OBRA
EN DISEÑO ARQUITECTÓNICO**

NOMBRE O RAZON SOCIAL: _____ NO. OFICIAL: _____
 DOMICILIO: _____
 COLONIA: _____ RFC: _____ CURP: _____
 CEDULA PROFESIONAL: _____ REGISTRO MUNICIPAL: _____ REGISTRO S.S.A. _____
 DOMICILIO PARA RECIBIR NOTIFICACIONES: _____
 CORREO ELECTRONICO: _____
 TELEFONO LOCAL: _____
 CELULAR: _____ FIRMA _____

EN CÁLCULO ESTRUCTURAL

NOMBRE O RAZON SOCIAL: _____ NO. OFICIAL: _____
 DOMICILIO: _____
 COLONIA: _____ RFC: _____ CURP: _____
 CEDULA PROFESIONAL: _____ REGISTRO MUNICIPAL: _____ REGISTRO S.S.A. _____
 DOMICILIO PARA RECIBIR NOTIFICACIONES: _____
 CORREO ELECTRONICO: _____
 TELEFONO LOCAL: _____
 CELULAR: _____ FIRMA _____

EN INSTALACIONES

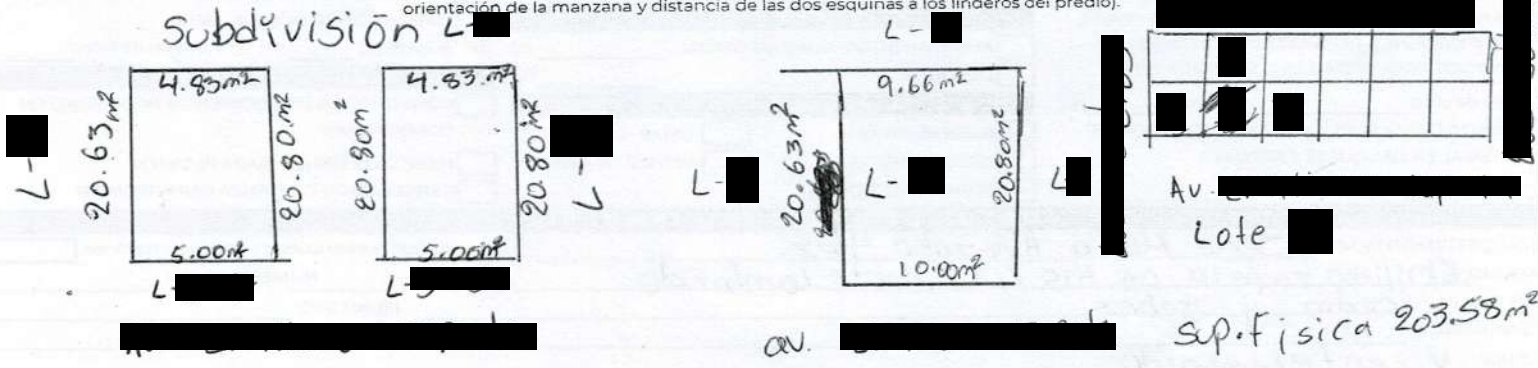
NOMBRE O RAZON SOCIAL: _____ NO. OFICIAL: _____
 DOMICILIO: _____
 COLONIA: _____ RFC: _____ CURP: _____
 CEDULA PROFESIONAL: _____ REGISTRO MUNICIPAL: _____ REGISTRO S.S.A. _____
 DOMICILIO PARA RECIBIR NOTIFICACIONES: _____
 CORREO ELECTRONICO: _____
 TELEFONO LOCAL: _____
 CELULAR: _____ FIRMA _____

EN DISEÑO URBANO

NOMBRE O RAZON SOCIAL: _____ NO. OFICIAL: _____
 DOMICILIO: _____
 COLONIA: _____ RFC: _____ CURP: _____
 CEDULA PROFESIONAL: _____ REGISTRO MUNICIPAL: _____ REGISTRO S.S.A. _____
 DOMICILIO PARA RECIBIR NOTIFICACIONES: _____
 CORREO ELECTRONICO: _____
 TELEFONO LOCAL: _____
 CELULAR: _____ FIRMA _____

CROQUIS DE LOCALIZACIÓN

Situación actual del predio (consignando las calles colindantes, superficies y linderos, medidas del frente y fondo del predio, orientación de la manzana y distancia de las dos esquinas a los linderos del predio).



Bajo protesta de decir verdad, si los informes o declaraciones proporcionados por el particular resultan falsos, se aplicaran las sanciones administrativas correspondientes, sin perjuicio de las penas en que incurran aquellos que se conduzcan con falsedad de acuerdo con los ordenamientos legales aplicables. La actuación administrativa de la autoridad y la de los interesados se sujetara al principio de buena fe.

Aviso de Privacidad Simplificado de la Ventanilla Única:

El H. Ayuntamiento de Veracruz, es el responsable del tratamiento de los datos personales que nos proporcione. Sus datos personales serán utilizados para:

- a) Recibir solicitudes de trámites y servicios.
- b) Integrar el registro de solicitudes.

c) Gestionar y enviar a las diversas Direcciones del Ayuntamiento las solicitudes para su autorización,

d) Entregar a los ciudadanos las autorizaciones emitidas, por lo que se comunica que no se efectuarán tratamientos adicionales.

Se informa que no realizarán transferencias que requieran su consentimiento, salvo aquellas que sean necesarias para atender requerimientos de una autoridad competente, debidamente fundados y motivados.

Usted podrá consultar el aviso de privacidad integral en: transparencia@veracruzmunipicio.gob.mx así como en el área de recepción.

VERACRUZ
SECRETARÍA DE ECONOMÍA
H. AYUNTAMIENTO DE VERACRUZ
SECRETARÍA DE ECONOMÍA

13 JUN 2022

RECIBIDO
COORDINACIÓN DE TRÁMITES Y LICENCIAS

FIRMA _____ HORA DE RECEPCIÓN _____