



VERACRUZ

NUESTRO PUERTO, NUESTRA CASA

Oficio No. DOPDU/SDDU/OT/US/0400/2022.

ASUNTO: Se autoriza la **Subdivisión y Traslado de Dominio** para el predio ubicado en avenida [REDACTED], entre calles [REDACTED] y [REDACTED], lote [REDACTED], manzana [REDACTED], zona [REDACTED] perteneciente a la colonia [REDACTED] del Municipio de Veracruz, Ver.

Veracruz, Ver., a 30 de septiembre de 2022

C. [REDACTED]
PRESENTE

El Maestro Luis Román Campa Pérez, en mi carácter de Director de Obras Públicas y Desarrollo Urbano del H. Ayuntamiento de Veracruz, de conformidad con el nombramiento de fecha siete de enero de dos mil veintidós, debidamente expedido por la Lic. Patricia Lobeira Rodríguez, Presidenta Municipal del H. Ayuntamiento de Veracruz, y con fundamento en el artículo 115 fracciones II, y III inciso i) de la Constitución Política de los Estados Unidos Mexicanos; artículos 3, fracción I, 11 fracción XI de la Ley General de Asentamientos Humanos, Ordenamiento Territorial y Desarrollo Urbano; artículos 68, 71 fracciones I, XI incisos i) y k), y XII de la Constitución Política del Estado de Veracruz de Ignacio de la Llave; 73 Bis. 73 Ter. de la Ley Orgánica del Municipio Libre; artículos 1, 2 fracción XXXIV, 4, 8 fracción I, inciso k), 70, 80 y 81 de la Ley 241 de Desarrollo Urbano, Ordenamiento Territorial y Vivienda para el Estado de Veracruz de Ignacio de la Llave; artículos 68 fracción II, 167, 168 fracción II, 169, 170, 171, 174, 175, 176, 178, 179, y 180 del Reglamento de la Ley 241 de Desarrollo Urbano, Ordenamiento Territorial y Vivienda para el Estado de Veracruz de Ignacio de la Llave, artículo 55, fracción VII y XXI del Bando de Gobierno para el Municipio Libre de Veracruz, artículos 80, 81, 83, 84, 85, 86, 87 del Reglamento de Desarrollo Urbano, Fraccionamiento y Vivienda para el Municipio de Veracruz, Ver., y en atención a su solicitud no tiene inconveniente en expedir la presente:

AUTORIZACIÓN DE SUBDIVISIÓN Y TRASLADO DE DOMINIO

Del predio ubicado en avenida [REDACTED], entre calles [REDACTED] y [REDACTED], lote [REDACTED], manzana [REDACTED], zona [REDACTED] perteneciente a la colonia [REDACTED] Municipio de Veracruz, Ver., según consta en Escritura Pública Número [REDACTED], inscrita en el Registro Público de la Propiedad Bajo Número [REDACTED] Volumen [REDACTED], de la primera sección, de fecha [REDACTED], con una superficie escriturada de **264.00m²**, con las siguientes medidas y colindancias al **Noreste** en 20.65m con [REDACTED] al **Sureste** en 14.10m con [REDACTED] al **Suroeste** en 20.76m con [REDACTED] y al **Noroeste** en 11.50m con [REDACTED]

De acuerdo al deslinde municipal número de folio D-0396/22, de fecha 30 de agosto de 2022 emitido por la Dirección de Obras Públicas y Desarrollo Urbano del H. Ayuntamiento de Veracruz, la superficie física del predio corresponde a **239.75m²** con las siguientes medidas y colindancias, al **Noreste** en 20.42m con [REDACTED], al **Sureste** en 13.20m con [REDACTED] al **Suroeste** en 20.50m con [REDACTED] y al **Noroeste** en 10.35m con [REDACTED]

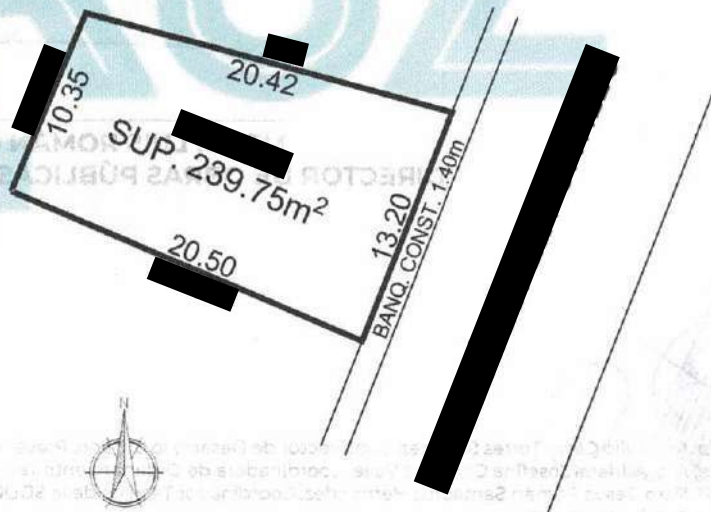
El lote anteriormente descrito se subdividirá en **2 -DOS- fracciones, con las siguientes superficies, medidas y colindancias:**

FRACCIÓN A del lote 10.- Con una superficie física de 120.20m², con las siguientes medidas y linderos:

Noreste en 20.41m con fracción B del mismo lote.
Sureste en 6.60m con [REDACTED]
Suroeste en 20.50m con [REDACTED]
Noroeste en 5.175m con [REDACTED]

FRACCIÓN B del lote 10.- Con una superficie física de 119.55m², con las siguientes medidas y linderos:

Noreste en 20.42m con [REDACTED]
Sureste en 6.60m con [REDACTED]
Suroeste en 20.41m con fracción A del mismo lote.
Noroeste en 5.175m con [REDACTED]



Calle Juan de Grijalva No. 34
Reforma Veracruz, Ver
29000
22 49
veracruzmunicipio.gob.mx

Eliminados 24 espacios. Fundamento legal en el artículo 116 de la Ley General de Transparencia y Acceso a la Información Pública; 11 Fracción VII; 60, 65, 72, 76 y 144 de la Ley 875 de Transparencia y Acceso a la Información Pública para el Estado de Veracruz de Ignacio de la Llave; Artículos 3 Fracción X, 12, 13, 14 de la Ley 316 de Protección de Datos Personales en Posesión de Sujetos Obligados para el Estado de Veracruz de Ignacio de la Llave. Los Lineamientos Generales en Materia de Clasificación y Desclasificación de la información, así como la elaboración de Versiones Públicas en sus Artículos Noveno, Trigésimo Octavo, Trigésimo Noveno emitidos por el Instituto Nacional de Transparencia y Acceso a la Información y Protección de Datos Personales. En virtud de tratarse de información confidencial concerniente a datos personales identificativos (**Domicilio, Nombre de propietario, Datos de instrumentos públicos, Clave catastral, Clave de credencial para votar**).



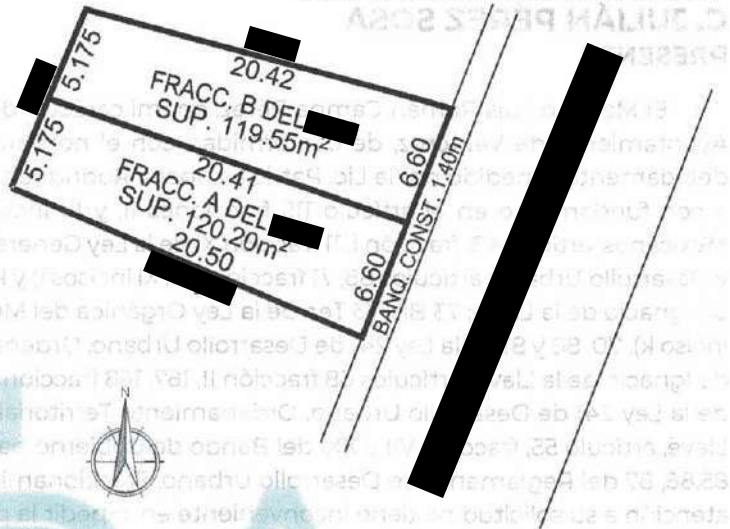
Oficio No. DOPDU/SDDU/OT/US/0400/2022.

ASUNTO: Se autoriza la **Subdivisión y Traslado de Dominio** para el predio ubicado en avenida [REDACTED], entre calles [REDACTED] y [REDACTED], lote [REDACTED] manzana [REDACTED], zona [REDACTED] perteneciente a la colonia [REDACTED] del Municipio de Veracruz, Ver.

Veracruz, Ver., a 30 de septiembre de 2022

El promovente o propietario presenta copias de la documentación que a continuación se enlista, se hace constar que no se tuvieron a la vista los originales.

1. Se acredita en propiedad de la persona física, denominada **C. [REDACTED]** mediante Escritura Pública Número [REDACTED] Volumen [REDACTED], de fecha [REDACTED] pasada ante la fe de la Notaría Pública No. [REDACTED] con sede en la ciudad de [REDACTED] debidamente inscrita en el Registro Público de la Propiedad.
2. Comprobante del pago del impuesto predial 2022, con número de cuenta catastral [REDACTED].
3. Credencial para votar, como identificación oficial del propietario, [REDACTED] con clave [REDACTED].
4. Deslinde Municipal, folio no. **D-0396/22**, de fecha 30 de agosto de 2022, expedido por la Dirección de Obras Públicas y Desarrollo Urbano del H. Ayuntamiento de Veracruz, Veracruz.
5. Libertad de Gravamen no. [REDACTED] de fecha 09 de septiembre de 2022, expedido por la Dirección General del Registro Público de la Propiedad y de Inspección y Archivo General de Notarías del Estado de Veracruz.
6. Croquis de subdivisión, y fotografías de predio.



La introducción de los servicios públicos para cada fracción es por cuenta del propietario solicitante de esta autorización, conforme a lo dispuesto en el Artículo 86 del Reglamento de Desarrollo Urbano, Fraccionamiento y Vivienda para el Municipio de Veracruz, Ver. Esta autorización deberá indicarse en los testimonios de escritura pública que se formulen y exhibirse en original o copia certificada por Notario Público, ante las dependencias o instancias en las que se realicen posteriores trámites.

ATENTAMENTE

MTRO. LUIS ROMÁN CAMPA PÉREZ
DIRECTOR DE OBRAS PÚBLICAS Y DESARROLLO URBANO



CC. Sr. Julio César Torres Sánchez. Subdirector de Desarrollo Urbano. Presente
CC. Sr. Arq. Adriana Josefina González Valle. Coordinadora de Ordenamiento Territorial. Presente
CC. Sr. Mtro. Jesús Román Santacruz Hernández. Coordinador Técnico de la SDDU. Presente
C.C.P. Archivo/Minutario
LRCP/CTS/AJGV/mdlg

Calle Juan de Grijalva No. 34
Fracc. Reforma Veracruz, Ver
229 200 22 49
veracruzmunipio.gob.mx

Eliminados 17 espacios. Fundamento legal en el artículo 116 de la Ley General de Transparencia y Acceso a la Información Pública; Artículo 3 Fracción XXXIII; 11 Fracción VII; 60, 65, 72, 76 y 144 de la Ley 875 de Transparencia y Acceso a la Información Pública para el Estado de Veracruz de Ignacio de la Llave; Artículos 3 Fracción X, 12, 13, 14 de la Ley 316 de Protección de Datos Personales en Posesión de Sujetos Obligados para el Estado de Veracruz de Ignacio de la Llave. Los Lineamientos Generales en Materia de Clasificación y Desclasificación de la información, así como la elaboración de Versiones Públicas en sus Artículos Noveno, Trigésimo Octavo, Trigésimo Noveno emitidos por el Instituto Nacional de Transparencia Acceso a la Información y Protección de Datos Personales. En virtud de tratarse de información confidencial concerniente a datos personales identificativos (Domicilio, Nombre de propietario, Clave catastral, CURP, Correo electrónico, Celular, Teléfono).



H. AYUNTAMIENTO DE VERACRUZ

2022-2025

DIRECCION DE OBRAS PUBLICAS Y DESARROLLO URBANO

us/0400/2022

FORMATO MULTITRÁMITE

NÚMERO DE TRAMITE: US/0400/2022 FECHA DE INGRESO: _____ FOLIO DE RECIBO DE INGRESO: 100-SCBDF-052
NÚMERO DE LICENCIA ANTERIOR: _____ NÚMERO DE EXPEDIENTE: _____ FECHA DEL RESOLUTIVO: _____

DATOS DE INSCRIPCIÓN EN EL REGISTRO PÚBLICO DE LA PROPIEDAD						CLAVE CATASTRAL							
BAJO NÚMERO	TOMO	DÍA	MES	AÑO	Z. REG.	TIPO	CONG.	REG.	MZA	LOTE	NIVEL	DEPTO.	DIG.

TRÁMITES A SOLICITAR

LICENCIA DE CONSTRUCCIÓN	USO DE SUELO	LOTIFICACIÓN Y FRACCIONAMIENTOS	
<input type="checkbox"/> VECES _____ m ²	<input type="checkbox"/> CONSTANCIA DE ZONIFICACIÓN	<input type="checkbox"/> CONSTANCIA DE INTEGRACIÓN VIAL	
<input type="checkbox"/> OBRA NUEVA _____ m ²	<input type="checkbox"/> CAMBIO DE USO DE SUELO	<input type="checkbox"/> ORDEN DE PUBLICACIÓN	
<input type="checkbox"/> REVALIDACIÓN DE LICENCIA _____ m ²	<input type="checkbox"/> LICENCIA DE USO DE SUELO	<input type="checkbox"/> PROYECTO DE LOTIFICACIÓN E INICIO DE OBRA PARCIAL	
<input type="checkbox"/> REMODELACIÓN _____ m ²	<input type="checkbox"/> ACTUALIZACIÓN DE USO DE SUELO	<input type="checkbox"/> DICTAMEN TECNICO LEGAL	
<input type="checkbox"/> REGULARIZACIÓN _____ m ²	<input type="checkbox"/> REGULARIZACIÓN DE USO DE SUELO	<input type="checkbox"/> RELOTIFICACIÓN	
<input type="checkbox"/> AMPLIACIÓN _____ m ²	LICENCIA DE SUBDIVISIÓN / FUSIÓN		
<input type="checkbox"/> CAMBIO DE PROYECTO _____ m ²	<input type="checkbox"/> SUBDIVISIÓN lotes: <u>2</u> Superf.: <u>239.73</u> m ²	<input type="checkbox"/> MONTO DE GARANTÍA POR LA EJECUCIÓN DE OBRAS DE URBANIZACIÓN	
<input type="checkbox"/> DEMOLICIÓN _____ m ²	<input type="checkbox"/> FUSIÓN lotes: _____ Superf.: _____ m ²	<input type="checkbox"/> AUTORIZACIÓN DE INICIO DE OBRA DEFINITIVO	
<input type="checkbox"/> BARDAS largo: _____ ml alto: _____ ml	IMAGEN URBANA		
<input type="checkbox"/> ESTACIONAMIENTO _____ cajones	<input type="checkbox"/> FACTIBILIDAD DE IMAGEN URBANA	<input type="checkbox"/> PRÓRROGA PARA LA EJECUCIÓN DE LAS OBRAS DE URBANIZACIÓN	
<input type="checkbox"/> PATIOS DESCUBIERTOS _____ m ²	<input type="checkbox"/> LICENCIA ANUNCIOS TIPO A Y B	<input type="checkbox"/> ACTUALIZACIÓN DE MONTO DE GARANTÍA POR LA EJECUCIÓN DE LAS OBRAS DE URBANIZACIÓN	
<input type="checkbox"/> CISTERNAS _____ m ³	<input type="checkbox"/> RENOVACIÓN O REVALIDACIÓN DE LIC. TIPO A Y B	<input type="checkbox"/> ENAJENACIÓN DE LOTES (hasta 25% de lotes cuando hubiese constituido la garantía y celebrado convenio)	
<input type="checkbox"/> TANQUES SUBTERRANEOS _____ m ³	<input type="checkbox"/> LICENCIA ANUNCIOS TIPO C	<input type="checkbox"/> TRASLADOS DE DOMINIO PARCIAL superficie: _____ m ² número de lotes: _____	
<input type="checkbox"/> ANTENAS DE TELECOMUNICACIONES _____ ml	<input type="checkbox"/> RENOVACIÓN O REVALIDACIÓN DE LIC. TIPO C	<input type="checkbox"/> ACTA DE ENTREGA FINAL DEL FRACCIONAMIENTO	
<input type="checkbox"/> MOVIMIENTOS DE TIERRA _____ m ³	<input type="checkbox"/> PERMISO TEMPORAL DE INSTALACIÓN DE PUBLICIDAD EN VÍA PÚBLICA	<input type="checkbox"/> TRASLADOS DE DOMINIO FINAL superficie: _____ m ² número de lotes: _____	
<input type="checkbox"/> OTRAS LICENCIAS: _____	<input type="checkbox"/> RENOVACIÓN O REVALIDACIÓN DE PERMISO TEMPORAL DE INSTAL. DE PUBLICIDAD EN VÍA PÚBLICA	REGIMEN DE PROPIEDAD EN CONDOMINIO	
<input type="checkbox"/> REMODELACION INTERIOR _____ m ²	TOPOGRAFÍA		
<input type="checkbox"/> REMODELACIÓN DE FACHADA _____ m ²	<input type="checkbox"/> ALINEAMIENTO Y NUMERO OFICIAL _____ ml	<input type="checkbox"/> CONSTITUCIÓN DE REGIMEN DE PROPIEDAD EN CONDOMINIO	
<input type="checkbox"/> LICENCIA DE VIA PUBLICA PARA REALIZAR OBRAS, MODIFICACIONES, REPARACIONES, INTRODUCIR SERVICIOS, PROVISIONALES O PERMANENTES.	<input type="checkbox"/> DESLINDE _____ m ²	<input type="checkbox"/> MONTO DE FIANZA PARA REGIMEN	
tipo de obra: _____ long.: _____ ml	CONSTANCIAS		
<input type="checkbox"/> LICENCIA DE VIA PUBLICA PARA COLOCACIÓN DE MATERIAL EN BANQUETA Y TAPIALES	<input type="checkbox"/> NUMERO OFICIAL _____	<input type="checkbox"/> CANCELACIÓN DE FIANZA PARA REGIMEN	
días: _____ longitud. _____ ml	<input type="checkbox"/> CALLE _____		
	<input type="checkbox"/> COLONIA POPULAR _____		
	<input type="checkbox"/> AVANCE DE OBRA _____		
	<input type="checkbox"/> TERMINO DE OBRA _____		

DATOS DEL PREDIO O INMUEBLE

PREDIO DESTINADO PARA: Casa-habitación Indicar si se encuentra en centro histórico:
DOMICILIO: _____ NÚMERO OFICIAL: _____
ENTRE CALLES: _____ MUNICIPIO: Veracruz
LOTE NÚMERO: _____ MANZANA: _____ NUMERO DE VIVIENDAS: _____
COLONIA: _____

DATOS DEL PROPIETARIO O REPRESENTANTE LEGAL

NOMBRE O RAZÓN SOCIAL: _____ NO. OFICIAL: _____
DOMICILIO: _____ CURP: _____
COLONIA: _____
DOMICILIO PARA RECIBIR NOTIFICACIONES: _____ NOMBRE DEL CONTACTO: _____
CORREO ELECTRÓNICO: _____ Bajo protesta de decir verdad, juro que el inmueble no se encuentra en estado litigioso alguno:
TELÉFONO LOCAL: _____
CELULAR: _____

DATOS DEL PERITO RESPONSABLE DE OBRA

NOMBRE O RAZÓN SOCIAL: _____ NO. OFICIAL: _____
DOMICILIO: _____
COLONIA: _____ RFC: _____ CURP: _____
CÉDULA PROFESIONAL: _____ REGISTRO MUNICIPAL: _____ REGISTRO S.S.A. _____
DOMICILIO PARA RECIBIR NOTIFICACIONES: _____
CORREO ELECTRÓNICO: _____
TELÉFONO LOCAL: _____
CELULAR: _____ FIRMA _____

Eliminados 4 espacios. Fundamento legal en el artículo 116 de la Ley General de Transparencia y Acceso a la Información Pública; Artículo 3 Fracción XXXIII; 11 Fracción VII; 60, 65, 72, 76 y 144 de la Ley 875 de Transparencia y Acceso a la Información Pública para el Estado de Veracruz de Ignacio de la Llave; Artículos 3 Fracción X, 12, 13, 14 de la Ley 316 de Protección de Datos Personales en Posesión de Sujetos Obligados para el Estado de Veracruz de Ignacio de la Llave. Los Lineamientos Generales en Materia de Clasificación y Desclasificación de la información, así como la elaboración de Versiones Públicas en sus Artículos Noveno, Trigésimo Octavo, Trigésimo Noveno emitidos por el Instituto Nacional de Transparencia Acceso a la Información y Protección de Datos Personales. En virtud de tratarse de información confidencial concerniente a datos personales identificativos (**Domicilio**).

**PERITOS CORRESPONSABLES DE OBRA
EN DISEÑO ARQUITECTÓNICO**

NOMBRE O RAZON SOCIAL: _____
DOMICILIO: _____ NO. OFICIAL: _____
COLONIA: _____ RFC: _____ CURP: _____
CEDULA PROFESIONAL: _____ REGISTRO MUNICIPAL: _____ REGISTRO S.S.A. _____
DOMICILIO PARA RECIBIR NOTIFICACIONES: _____
CORREO ELECTRONICO: _____
TELEFONO LOCAL: _____
CELULAR: _____ FIRMA _____

EN CALCULO ESTRUCTURAL

NOMBRE O RAZON SOCIAL: _____
DOMICILIO: _____ NO. OFICIAL: _____
COLONIA: _____ RFC: _____ CURP: _____
CEDULA PROFESIONAL: _____ REGISTRO MUNICIPAL: _____ REGISTRO S.S.A. _____
DOMICILIO PARA RECIBIR NOTIFICACIONES: _____
CORREO ELECTRONICO: _____
TELEFONO LOCAL: _____
CELULAR: _____ FIRMA _____

EN INSTALACIONES


NOMBRE O RAZON SOCIAL: _____
DOMICILIO: _____ NO. OFICIAL: _____
COLONIA: _____ RFC: _____ CURP: _____
CEDULA PROFESIONAL: _____ REGISTRO MUNICIPAL: _____ REGISTRO S.S.A. _____
DOMICILIO PARA RECIBIR NOTIFICACIONES: _____
CORREO ELECTRONICO: _____
TELEFONO LOCAL: _____
CELULAR: _____ FIRMA _____

EN DISEÑO URBANO

NOMBRE O RAZON SOCIAL: _____
DOMICILIO: _____ NO. OFICIAL: _____
COLONIA: _____ RFC: _____ CURP: _____
CEDULA PROFESIONAL: _____ REGISTRO MUNICIPAL: _____ REGISTRO S.S.A. _____
DOMICILIO PARA RECIBIR NOTIFICACIONES: _____
CORREO ELECTRONICO: _____
TELEFONO LOCAL: _____
CELULAR: _____ FIRMA _____

CROQUIS DE LOCALIZACION

Situación actual del predio (consignando las calles colindantes, superficies y linderos, medidas del frente y fondo del predio, orientación de la manzana y distancia de las dos esquinas a los linderos del predio).



Bajo protesta de decir verdad, si los informes o declaraciones proporcionados por el particular resultan falsos, se aplicaran las sanciones administrativas correspondientes, sin perjuicios de las penas en que incurran aquellos que se conduzcan con falsedad de acuerdo con los ordenamientos legales aplicables. La actuación administrativa de la autoridad y de los interesados se sujetará al principio de buena fe.

Aviso de Privacidad Simplificado de la Ventanilla Única:

El H. Ayuntamiento de Veracruz, es el responsable del tratamiento de los datos personales que nos proporcione.

Sus datos personales serán utilizados para:

- a) Recibir solicitudes de trámites y servicios,
- b) Integrar el registro de solicitudes,
- c) Gestionar y enviar a las diversas Direcciones del Ayuntamiento las solicitudes para su autorización,
- d) Entregar a los ciudadanos las autorizaciones emitidas, por lo que se comunicara que no se efectuarán tratamientos adicionales.

Se informa que no realizarán transferencias que requieran su consentimiento, salvo aquellas que sean necesarias para atender requerimientos de información de una autoridad competente, debidamente fundados y motivados.

Usted podrá consultar el aviso de privacidad integral en: transparencia@veracruzmunipicio.gob.mx así como en el área de recepción de las

M. AYUNTAMIENTO DE VERACRUZ
28 SEP 2022
RECIBIDO
COORDINACIÓN DE TRÁMITES Y LICENCIAS
FIRMA _____
SELLO DE RECEPCIÓN