[redacted] Eliminados 38 espacios. Fundamento legal en el artículo 116 de la Ley General de Transparencia y Acceso a la Información Pública; Artículo 3 Fracción XXXIII; 11 Fracción VII; 60, 65, 72, 76 y 144 de la Ley 875 de Transparencia y Acceso a la Información Pública para el Estado de Veracruz de Ignacio de la Llave; Artículos 3 Fracción X, 12, 13, 14 de la Ley 316 de Protección de Datos Personales en Posesión de Sujetos Obligados para el Estado de Veracruz de Ignacio de la Llave. Los Lineamientos Generales en Materia de Clasificación y Desclasificación de la información, así como la elaboración de Versiones Públicas en sus Artículos Noveno, Trigésimo Octavo, Trigésimo Noveno emitidos por el instituto Nacional de Transparencia Acceso a la Información y Protección de Datos Personales. En virtud de tratarse de información confidencial concerniente a datos personales identificativos

VERA CRUZ
NUESTRO PUERTO, NUESTRA CASA

Oficio No. DOPDU/SDDU/OT/US/0533/2022.
ASUNTO: Se autoriza la **Subdivisión y Traslado de Dominio** para el predio ubicado en avenida [redacted] entre calles [redacted] e [redacted], fusión de lotes [redacted], manzana [redacted] perteneciente a la colonia [redacted] del Municipio de Veracruz, Ver.
Veracruz, Ver., a 30 de noviembre de 2022

C. [redacted]
PRESENTE

El Maestro Luis Román Campa Pérez, en mi carácter de Director de Obras Públicas y Desarrollo Urbano del H. Ayuntamiento de Veracruz, de conformidad con el nombramiento de fecha siete de enero de dos mil veintidós, debidamente expedido por la Lic. Patricia Lobeira Rodríguez Presidenta Municipal del H. Ayuntamiento de Veracruz, y con fundamento en el artículo 115 fracciones II,, y III inciso i) de la Constitución Política de los Estados Unidos Mexicanos; artículos 3 fracción I, 11 fracción XI, 60, y 68 de la Ley General de Asentamientos Humanos, Ordenamiento Territorial y Desarrollo Urbano; artículos 68, 71 fracciones I, XI incisos i) y k), y XII de la Constitución Política del Estado de Veracruz de Ignacio de la Llave; 73 Bis. 73 Ter. de la Ley Orgánica del Municipio Libre; artículos 1, 2 fracción XXXIV, 4, 5 fracción I, inciso d), 8 fracción I, inciso k), 70, 80, 81, y 82 de la Ley 241 de Desarrollo Urbano, Ordenamiento Territorial y Vivienda para el Estado de Veracruz de Ignacio de la Llave; artículos 68 fracción II, 167, 168 fracción II, 169, 170, 171, 172 fracción II, 174, 175, 176, 178, 179, y 180 del Reglamento de la Ley 241 de Desarrollo Urbano, Ordenamiento Territorial y Vivienda para el Estado de Veracruz de Ignacio de la Llave, y el artículo 37 fracciones VI, y VII del Reglamento General para la Conservación del Centro Histórico del Municipio de Veracruz, y en atención a su solicitud no tiene inconveniente en expedir la presente:

AUTORIZACIÓN DE SUBDIVISIÓN Y TRASLADO DE DOMINIO

Del predio ubicado en avenida [redacted] entre calles [redacted] e [redacted] fusión de lotes [redacted], manzana [redacted] perteneciente a la colonia [redacted] del Municipio de Veracruz, Ver., según consta en Escritura Número [redacted], inscrito en el Registro Público de la Propiedad bajo el número [redacted], Volumen [redacted] Sección [redacted], de fecha [redacted], con una superficie escriturada de **1,200.00m²**, con las siguientes medidas y colindancias al **Norte** en 48.00m con lote [redacted]; al **Este** en 25.00m con avenida [redacted] al **Sur** en 48.00m con lote [redacted], y al **Oeste** en 25.00m con lote [redacted].

De acuerdo al deslinde municipal número de folio D-0133/22, de fecha 27 de abril de 2022, emitido por la Dirección de Obras Públicas y Desarrollo Urbano del H. Ayuntamiento de Veracruz, la superficie física del predio corresponde a **1,200.00m²** con las siguientes medidas y colindancias, al **Noroeste** en 48.00m con lote [redacted]; al **Noreste** en 25.00m con avenida [redacted]; al **Sureste** en 48.00m con lote [redacted], y al **Suroeste** en 25.00m con lote [redacted].

El lote anteriormente descrito se subdividirá en 2 -DOS- fracciones, con las siguientes superficies, medidas y colindancias:

FRACCIÓN [redacted] de la fusión de los lotes [redacted]- Con una superficie física de 266.95m², con las siguientes medidas y linderos:

Noroeste en 23.52m con lote [redacted];
Noreste en 11.35m con avenida [redacted];
Sureste en 23.52m con fracción [redacted] del mismo lote;
Suroeste en 11.35m, todas con la fracción [redacted] del mismo lote.

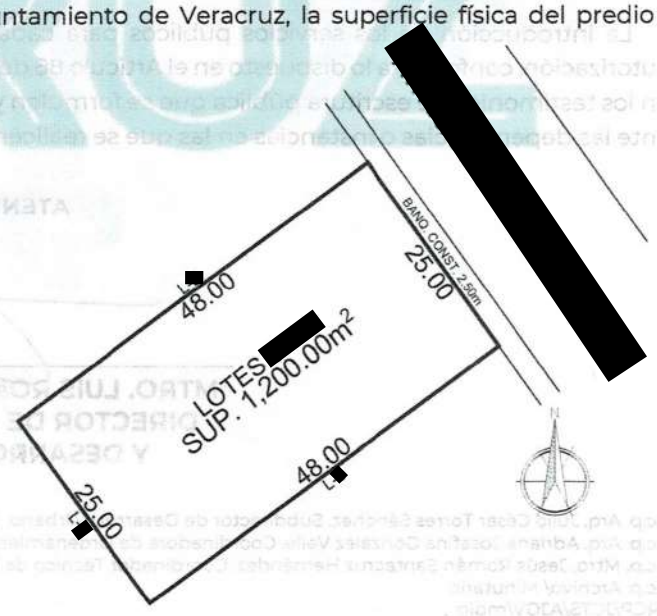

[redacted]Eliminados 28 espacios. Fundamento legal en el artículo 116 de la Ley General de Transparencia y Acceso a la Información Pública; Artículo 3 Fracción XXXIII; 11 Fracción VII; 60, 65, 72, 76 y 144 de la Ley 875 de Transparencia y Acceso a la Información Pública para el Estado de Veracruz de Ignacio de la Llave; Artículos 3 Fracción X, 12, 13, 14 de la Ley 316 de Protección de Datos Personales en Posesión de Sujetos Obligados para el Estado de Veracruz de Ignacio de la Llave. Los Lineamientos Generales en Materia de Clasificación y Desclasificación de la información, así como la elaboración de Versiones Públicas en sus Artículos Noveno, Trigésimo Octavo, Trigésimo Noveno emitidos por el instituto Nacional de Transparencia Acceso a la Información y Protección de Datos Personales. En virtud de tratarse de información confidencial concerniente a datos personales identificativos **(Domicilio, Nombre de propietario, Datos de instrumentos públicos, Clave catastral, Clave de credencial para votar).**

VERA CRUZ
NUESTRO PUERTO, NUESTRA CASA

Oficio No. DOPDU/SDDU/OT/US/0533/2022.
ASUNTO: Se autoriza la **Subdivisión y Traslado de Dominio** para el predio ubicado en avenida [redacted] entre calles [redacted] e [redacted] fusión de lotes [redacted] manzana [redacted] perteneciente a la colonia [redacted] del Municipio de Veracruz, Ver.
Veracruz, Ver., a 30 de noviembre de 2022

FRACCIÓN [redacted] **de la fusión de los lotes** [redacted] Con una superficie física de 933.05m², con las siguientes medidas y linderos:

Noroeste en 24.48m con lote [redacted]
Noreste en tres líneas, la primera en 11.35m y la segunda en 23.52m, ambas con la fracción [redacted] del mismo lote y la tercera en 13.65m con avenida [redacted]
Sureste en 48.00m con lote [redacted]
Suroeste en 25.00m con lote [redacted]

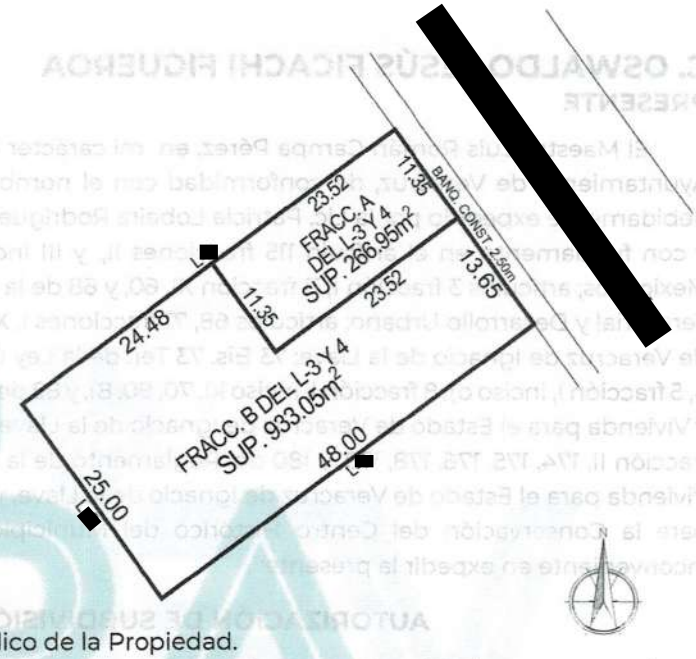

El promovente o propietario presenta copias de la documentación que a continuación se enlista, se hace constar que no se tuvieron a la vista los originales.

1. Se acredita en propiedad de la persona física, denominada **C.** [redacted] mediante Instrumento Público número [redacted] libro [redacted] de fecha [redacted] pasada ante la fe de la Notaría Pública no. [redacted] con sede en la ciudad de [redacted], debidamente inscrita en el Registro Público de la Propiedad.
2. Credencial para votar, como identificación oficial de propietario, **C.** [redacted] con clave [redacted]
3. Comprobante del pago del Impuesto predial 2022, con número de cuenta catastral [redacted]
4. Comprobante del pago del Impuesto predial 2022, con número de cuenta catastral [redacted]
5. Deslinde Municipal, folio no. **D-0133/22**, de fecha 27 de abril de 2022, expedido por la Dirección de Obras Públicas y Desarrollo Urbano del H. Ayuntamiento de Veracruz, Veracruz.
6. Croquis de subdivisión, croquis de ubicación y fotografías de predio.

La introducción de los servicios públicos para cada fracción es por cuenta del propietario solicitante de esta autorización, conforme a lo dispuesto en el Artículo 86 del Reglamento en consulta. Esta autorización deberá indicarse en los testimonios de escritura pública que se formulen y exhibirse en original o copia certificada por Notario Público, ante las dependencias o instancias en las que se realicen posteriores trámites.

ATENTAMENTE

2022 - 2025 VERA CRUZ
DIRECCIÓN DE OBRAS PÚBLICAS Y DESARROLLO URBANO

MTRO. LUIS ROMÁN CAMPA PÉREZ
DIRECTOR DE OBRAS PÚBLICAS
Y DESARROLLO URBANO

c.c.p. Arq. Julio César Torres Sánchez. Subdirector de Desarrollo Urbano. Presente
c.c.p. Arq. Adriana Josefina González Valle. Coordinadora de Ordenamiento Territorial. Presente
c.c.p. Mtro. Jesús Román Santacruz Hernández. Coordinador Técnico de la SDDU. Presente
c.c.p. Archivo/ Minutario
LRCP/JCTS/AJGV/mdlg

Calle Juan de Grijalva No. 34
Fracc. Reforma Veracruz, Ver
229 200 22 49
veracruzmunicipio.gob.mx

[redacted] Eliminados 14 espacios. Fundamento legal en el artículo 116 de la Ley General de Transparencia y Acceso a la Información Pública; Artículo 3 Fracción XXXIII; 11 Fracción VII; 60, 65, 72, 76 y 144 de la Ley 875 de Transparencia y Acceso a la Información Pública para el Estado de Veracruz de Ignacio de la Llave; Artículos 3 Fracción X, 12, 13, 14 de la Ley 316 de Protección de Datos Personales en Posesión de Sujetos Obligados para el Estado de Veracruz de Ignacio de la Llave. Los Lineamientos Generales en Materia de Clasificación y Desclasificación de la información, así como la elaboración de Versiones Públicas en sus Artículos Noveno, Trigésimo Octavo, Trigésimo Noveno emitidos por el instituto Nacional de Transparencia Acceso a la Información y Protección de Datos Personales. En virtud de tratarse de información confidencial concerniente a datos personales identificativos **(Domicilio, Nombre de propietario, Correo electrónico, Teléfono, CURP, RFC, Firma).**

VERA CRUZ
NUESTRO PUERTO, NUESTRA CASA

H. AYUNTAMIENTO DE VERACRUZ
2022-2025
DIRECCION DE OBRAS PUBLICAS Y DESARROLLO URBANO

0533/22

FORMATO MULTITRÁMITE

NÚMERO DE TRAMITE: 0533/22 FECHA DE INGRESO: FOLIO DE RECIBO DE INGRESO: TDO-SUBOP-C66

NÚMERO DE LICENCIA ANTERIOR NÚMERO DE EXPEDIENTE: FECHA DEL RESOLUTIVO:

DATOS DE INSCRIPCION EN EL REGISTRO PÚBLICO DE LA PROPIEDAD

BAJO NÚMERO	TOMO	DIA	MES	AÑO	Z. REG.

CLAVE CATASTRAL

TIPO	CONG.	REG.	MZA	LOTE	NIVEL	DEPTO.	DIG.

TRÁMITES A SOLICITAR

LICENCIA DE CONSTRUCCION

- [ ] VECS ____ m²
- [ ] OBRA NUEVA ____ m²
- [ ] REVALIDACIÓN DE LICENCIA ____ m²
- [ ] REMODELACIÓN ____ m²
- [ ] REGULARIZACIÓN ____ m²
- [ ] AMPLIACIÓN ____ m²
- [ ] CAMBIO DE PROYECTO ____ m²
- [ ] DEMOLICIÓN ____ m²
- [ ] BARDAS largo: ____ ml alto: ____ ml
- [ ] ESTACIONAMIENTO ____ cajones ____ m²
- [ ] PATIOS DESCUBIERTOS ____ m²
- [ ] CISTERNAS ____ m³
- [ ] TANQUES SUBTERRANEOS ____ m³
- [ ] ANTENAS DE TELECOMUNICACIONES ____ ml
- [ ] MOVIMIENTOS DE TIERRA ____ m³
- [ ] OTRAS LICENCIAS: ____
- [ ] REMODELACION INTERIOR ____ m²
- [ ] REMODELACIÓN DE FACHADA ____ m²
- [ ] LICENCIA DE VIA PUBLICA PARA REALIZAR OBRAS, MODIFICACIONES, REPARACIONES, INTRODUCIR SERVICIOS, PROVISIONALES O PERMANENTES.
  tipo de obra: ____ long.: ____ ml
- [ ] LICENCIA DE VIA PUBLICA PARA COLOCACIÓN DE MATERIAL EN BANQUETA Y TAPIALES
  ____ días: longitud. ____ ml

USO DE SUELO

- [ ] CONSTANCIA DE ZONIFICACIÓN
- [ ] CAMBIO DE USO DE SUELO
- [ ] LICENCIA DE USO DE SUELO
- [ ] ACTUALIZACIÓN DE USO DE SUELO
- [ ] REGULARIZACIÓN DE USO DE SUELO

LICENCIA DE SUBDIVISIÓN / FUSIÓN

- [x] SUBDIVISIÓN lotes: 2 Superf.: 1200 m²
- [ ] FUSIÓN lotes: ____ Superf.: ____ m²

IMAGEN URBANA

- [ ] FACTIBILIDAD DE IMAGEN URBANA
- [ ] LICENCIA ANUNCIOS TIPO A Y B
- [ ] RENOVACIÓN O REVALIDACIÓN DE LIC. TIPO A Y B
- [ ] LICENCIA ANUNCIOS TIPO C
- [ ] RENOVACIÓN O REVALIDACIÓN DE LIC. TIPO C
- [ ] PERMISO TEMPORAL DE INSTALACIÓN DE PUBLICIDAD EN VÍA PÚBLICA
- [ ] RENOVACIÓN O REVALIDACIÓN DE PERMISO TEMPORAL DE INSTAL. DE PUBLICIDAD EN VÍA PÚBLICA

TOPOGRAFÍA

- [ ] ALINEAMIENTO Y NUMERO OFICIAL ____ ml
- [ ] DESLINDE ____ m²

CONSTANCIAS

- [ ] NUMERO OFICIAL
- [ ] CALLE
- [ ] COLONIA POPULAR
- [ ] AVANCE DE OBRA
- [ ] TERMINO DE OBRA

LOTIFICACION Y FRACCIONAMIENTOS

- [ ] CONSTANCIA DE INTEGRACIÓN VIAL
- [ ] ORDEN DE PUBLICACIÓN
- [ ] PROYECTO DE LOTIFICACIÓN E INICIO DE OBRA PARCIAL
- [ ] DICTAMEN TECNICO LEGAL
- [ ] RELOTIFICACIÓN
- [ ] MONTO DE GARANTÍA POR LA EJECUCIÓN DE OBRAS DE URBANIZACIÓN
- [ ] AUTORIZACIÓN DE INICIO DE OBRA DEFINITIVO
- [ ] PRÓRROGA PARA LA EJECUCIÓN DE LAS OBRAS DE URBANIZACIÓN
- [ ] ACTUALIZACIÓN DE MONTO DE GARANTÍA POR LA EJECUCIÓN DE LAS OBRAS DE URBANIZACIÓN
- [ ] ENAJENACIÓN DE LOTES (hasta 25% de lotes cuando hubiese constituido la garantía y celebrado convenio)
- [ ] TRASLADOS DE DOMINIO PARCIAL
  superficie: ____ m² número de lotes: ____
- [ ] ACTA DE ENTREGA FINAL DEL FRACCIONAMIENTO
- [ ] TRASLADOS DE DOMINIO FINAL
  superficie: ____ m² número de lotes: ____

REGIMEN DE PROPIEDAD EN CONDOMINIO

- [ ] CONSTITUCIÓN DE REGIMEN DE PROPIEDAD EN CONDOMINIO
- [ ] MONTO DE FIANZA PARA REGIMEN
- [ ] CANCELACIÓN DE FIANZA PARA REGIMEN

DATOS DEL PREDIO O INMUEBLE

PREDIO DESTINADO PARA: Habitacional Indicar si se encuentra en centro histórico: NO

DOMICILIO: [redacted] NÚMERO OFICIAL: ____

ENTRE CALLES: [redacted] MUNICIPIO: Veracruz

LOTE NÚMERO: [redacted] MANZANA: [redacted] NUMERO DE VIVIENDAS: ____

COLONIA: [redacted] C.P. ____

DATOS DEL PROPIETARIO O REPRESENTANTE LEGAL

NOMBRE O RAZÓN SOCIAL: [redacted]

DOMICILIO: [redacted] NO. OFICIAL: ____

COLONIA: [redacted] RFC: [redacted] CURP.: [redacted]

DOMICILIO PARA RECIBIR NOTIFICACIONES: [redacted] NOMBRE DE [redacted]

CORREO ELECTRÓNICO: [redacted]

TELÉFONO LOCAL: [redacted]

CELULAR: ____

Bajo protesta de deci
que el inmueble no se
estado liti

DATOS DEL PERITO RESPONSABLE DE O

NOMBRE O RAZÓN SOCIAL: ____

DOMICILIO: ____ NO. OFICIAL: ____

COLONIA: ____ RFC: ____ CURP.: ____

CÉDULA PROFESIONAL: ____ REGISTRO MUNICIPAL: ____ REGISTRO S.S.A.: ____

DOMICILIO PARA RECIBIR NOTIFICACIONES: ____

CORREO ELECTRÓNICO: ____

TELÉFONO LOCAL: ____

CELULAR: ____

FIRMA

[redacted] Eliminados 04 espacios. Fundamento legal en el artículo 116 de la Ley General de Transparencia y Acceso a la Información Pública; Artículo 3 Fracción XXXIII; 11 Fracción VII; 60, 65, 72, 76 y 144 de la Ley 875 de Transparencia y Acceso a la Información Pública para el Estado de Veracruz de Ignacio de la Llave; Artículos 3 Fracción X, 12, 13, 14 de la Ley 316 de Protección de Datos Personales en Posesión de Sujetos Obligados para el Estado de Veracruz de Ignacio de la Llave. Los Lineamientos Generales en Materia de Clasificación y Desclasificación de la información, así como la elaboración de Versiones Públicas en sus Artículos Noveno, Trigésimo Octavo, Trigésimo Noveno emitidos por el instituto Nacional de Transparencia Acceso a la Información y Protección de Datos Personales. En virtud de tratarse de información confidencial concerniente a datos personales identificativos **(Croquis de ubicación).**

PERITOS CORRESPONSABLES DE OBRA

EN DISENO ARQUITECTONICO

NOMBRE O RAZON SOCIAL:
DOMICILIO: NO. OFICIAL:
COLONIA: RFC: CURP.:
CEDULA PROFESIONAL: REGISTRO MUNICIPAL: REGISTRO S.S.A.
DOMICILIO PARA RECIBIR NOTIFICACIONES:
CORREO ELECTRONICO:
TELEFONO LOCAL:
CELULAR: FIRMA

EN CALCULO ESTRUCTURAL

NOMBRE O RAZON SOCIAL:
DOMICILIO: NO. OFICIAL:
COLONIA: RFC: CURP.:
CEDULA PROFESIONAL: REGISTRO MUNICIPAL: REGISTRO S.S.A.
DOMICILIO PARA RECIBIR NOTIFICACIONES:
CORREO ELECTRONICO:
TELEFONO LOCAL:
CELULAR: FIRMA

EN INSTALACIONES

NOMBRE O RAZON SOCIAL:
DOMICILIO: NO. OFICIAL:
COLONIA: RFC: CURP.:
CEDULA PROFESIONAL: REGISTRO MUNICIPAL: REGISTRO S.S.A.
DOMICILIO PARA RECIBIR NOTIFICACIONES:
CORREO ELECTRONICO:
TELEFONO LOCAL:
CELULAR: FIRMA

EN DISENO URBANO

NOMBRE O RAZON SOCIAL:
DOMICILIO: NO. OFICIAL:
COLONIA: RFC: CURP.:
CEDULA PROFESIONAL: REGISTRO MUNICIPAL: REGISTRO S.S.A.
DOMICILIO PARA RECIBIR NOTIFICACIONES:
CORREO ELECTRONICO:
TELEFONO LOCAL:
CELULAR: FIRMA

CROQUIS DE LOCALIZACION

Situación actual del predio (consignando las calles colindantes, superficies y linderos, medidas del frente y fondo del predio, orientación de la manzana y distancia de las dos esquinas a los linderos del predio).



Bajo protesta de decir verdad, si los informes o declaraciones proporcionados por el particular resultan falsos, se aplicarán las sanciones administrativas correspondientes, sin perjuicios de las penas en que incurran aquellos que se conduzcan con falsedad de acuerdo con los ordenamientos legales aplicables. La actuación administrativa de la autoridad y la de los interesados se sujetará al principio de buena fe.

Aviso de Privacidad Simplificado de la Ventanilla Única:

El H. Ayuntamiento de Veracruz, es el responsable del tratamiento de los datos personales que nos proporcione.
Sus datos personales serán utilizados para:
a) Recibir solicitudes de trámites y servicios,
b) Integrar el registro de solicitudes,
c) Gestionar y enviar a las diversas Direcciones del Ayuntamiento las solicitudes para su autorización,
d) Entregar a los ciudadanos las autorizaciones emitidas, por lo que se comunica que no se efectuarán tratamientos adicionales.
Se informa que no realizarán transferencias que requieran su consentimiento, salvo aquellas que sean necesarias para atender requerimientos de información de una autoridad competente, debidamente fundados y motivados.
Usted podrá consultar el aviso de privacidad integral en: **transparencia@veracruzmunicipio.gob.mx** así como en el área de recepción de las

H. AYUNTAMIENTO DE VERACRUZ
30 NOV 2022
RECIBIDO
COORDINACIÓN DE TRÁMITES Y LICENCIAS
SELLO DE RECEPCIÓN