[redacted] Eliminados 04 espacios. Fundamento legal en el artículo 116 de la Ley General de Transparencia y Acceso a la Información Pública; Artículo 3 Fracción XXXIII; 11 Fracción VII; 60, 65, 72, 76 y 144 de la Ley 875 de Transparencia y Acceso a la Información Pública para el Estado de Veracruz de Ignacio de la Llave; Artículos 3 Fracción X, 12, 13, 14 de la Ley 316 de Protección de Datos Personales en Posesión de Sujetos Obligados para el Estado de Veracruz de Ignacio de la Llave. Los Lineamientos Generales en Materia de Clasificación y Desclasificación de la información, así como la elaboración de Versiones Públicas en sus Artículos Noveno, Trigésimo Octavo, Trigésimo Noveno emitidos por el instituto Nacional de Transparencia Acceso a la Información y Protección de Datos Personales. En virtud de tratarse de información confidencial concerniente a datos personales identificativos **(Clave catastral, Nombre de representante legal, Cédula Profesional, Registro S.S.A.).**

H.AYUNTAMIENTO DE VERACRUZ
DIRECCIÓN DE OBRAS PÚBLICAS Y DESAROLLO URBANO

LICENCIA DE ANUNCIO

FECHA DE INICIO DE VIGENCIA	FECHA DE VENCIMIENTO
14/11/2022	14/11/2023

CLAVE CATASTRAL						
TIPO	CONG.	REG.	MZA.	LOTE	NIVEL	DEPTO.
[redacted]						

No. LICENCIA:	DOPDU/SDDU/OT/IU/224/2022
No. LICENCIA ANTERIOR:	DOPDU/SDDU/OT/IU/825/2021
FOLIO DE PAGO:	20221114/09/00013

H. Veracruz, Ver. a 14 de noviembre del 2022.

LOCALIZACIÓN DE ANUNCIO

DIRECCIÓN: **Av. Cuauhtémoc** No.OFICIAL: **4209**
ENTRE CALLES: **Alcocer y J.B. Lobos**
COLONIA: **Zona Centro** C.P. **91700**

TITULAR DE LA LICENCIA

NOMBRE COMERCIAL O RAZÓN SOCIAL: **Nacional Monte de Piedad, I. A. P.**
PROPIETARIO O REPRESENTANTE LEGAL: [redacted]
R.F.C. **NMP7502257ZA** GIRO: **Préstamos prendarios**
DIRECCIÓN: **Avenida Paseo de la Reforma** No. OFICIAL: **355 y 359** C. P. **06500**
COLONIA: **Cuauhtémoc** MUNICIPIO/ ESTADO: **Cuauhtémoc, Distrito Federal**

PERITO RESPONSABLE Y CORRESPONSABLE

PERITO CORRESPONSABLE DE OBRA: **Ing. Manuel Garza Mora**
CÉDULA PROFESIONAL: [redacted] REG. MPAL: **PRO-GAMM-001-11** REG. S.S.A.: [redacted]

TIPO DE ANUNCIO: **1 adosado, 1 tipo bandera, 1 vinil microperforado y 1 lona**

CARACTERÍSTICAS: **Anuncio adosado:** Gabinete hecho de estructura tubular cuadrada de aluminio, a una vista con frente de alucobond calado con el logotipo de "Nacional Monte de Piedad" y decorado con recorte de vinil, iluminado a base de leds.
Anuncio tipo bandera: Gabinete hecho de estructura tubular cuadrada de aluminio, a dos vistas con frente de alucobond calada con el logotipo de "Nacional Monte de Piedad" y decorado con recorte de vinil, iluminado a base de leds.
Vinil: anuncio con publicidad instalado en ventanal.
Lona: Adosada a fachada principal.

TIPO:	DIMENSIONES:	LARGO:	ALTO:	ANCHO:	ÁREA:
ADOSADO		11.80m	0.90m	------	10.62m²
BANDERA		0.90m	0.60m	0.15m	0.54m²
VINIL		4.10m	2.25m	N/A	9.22m²
LONA		10.00m	2.50m	N/A	25.00m²

FUNDAMENTACIÓN

El que suscribe Maestro Luis Román Campa Pérez, en mi carácter de Director de Obras Públicas y Desarrollo Urbano del H. Ayuntamiento de Veracruz, de conformidad con el nombramiento de fecha siete de enero de dos mil veintidós, debidamente expedido por la Lic. Patricia Lobeira Rodríguez Presidenta Municipal del H. Ayuntamiento de Veracruz, con fundamento en los artículos 115 de la Constitución Política de los Estados Unidos Mexicanos; 68 y 71 de la Constitución Política del Estado de Veracruz de Ignacio de la Llave, 73 Bis. y 73 Ter. de la Ley Orgánica del Municipio Libre; 6 del Reglamento para Construcciones Públicas y Privadas del Municipio Libre de Veracruz; 4 del Reglamento de Desarrollo Urbano, Fraccionamiento y Vivienda para el Municipio de Veracruz.

La presente licencia está sujeta a lo establecido en el artículo 44 fracc. VII, XVI, XVII, XVIII y XIX del Reglamento Interior de la Administración Pública del Municipio de Veracruz, Veracruz de Ignacio de la Llave; artículos 92, 93, 102 fracc. XIX del Reglamento General para la Conservación del Centro Histórico del Municipio de Veracruz.

Cualquier acción que se realice que contravenga las disposiciones legales establecidas, serán sancionadas con base a los artículos 149, 150, 151, 152, 153, 154, 155, 156 y 157 del Reglamento de Centro Histórico antes citado.

En el caso de anuncios que requieren elementos estructurales quedarán sujetos con base a los artículos 60 fracc. XI, 61 fracc. IX y 68 del Reglamento de la Ley que Regula las Construcciones Públicas y Privadas del Estado de Veracruz de Ignacio de la Llave; los artículos 56 fracc. IV, 59 fracc. IV del Reglamento para las Construcciones Públicas y Privadas del Municipio Libre de Veracruz.

Las funciones de los Peritos Responsables de Obra y Corresponsables de Obra, en las obras y casos para los que hayan otorgado su responsiva, quedarán sujetos a lo establecido en los artículos 57 y 58 del Reglamento de la Ley que Regula las Construcciones Públicas y Privadas del Estado de Veracruz; y los artículos 48 y 49 del Reglamento de Construcciones Públicas y Privadas del Municipio Libre de Veracruz.

H.AYUNTAMIENTO DE VERACRUZ
DIRECCIÓN DE OBRAS PÚBLICAS Y DESAROLLO URBANO

LICENCIA DE ANUNCIO

DOPDU/SDDU/OT/IU/224/2022

CROQUIS DEL ANUNCIO

ANUNCIO ADOSADO

ANUNCIO TIPO BANDERA

VINIL



LONA

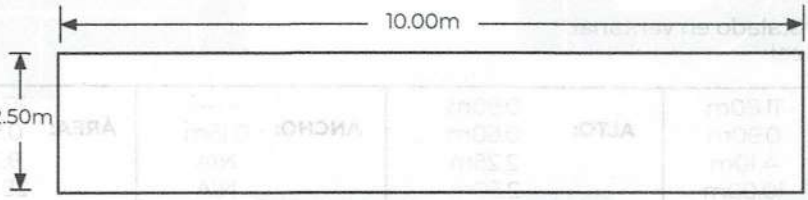

CROQUIS DE LOCALIZACIÓN

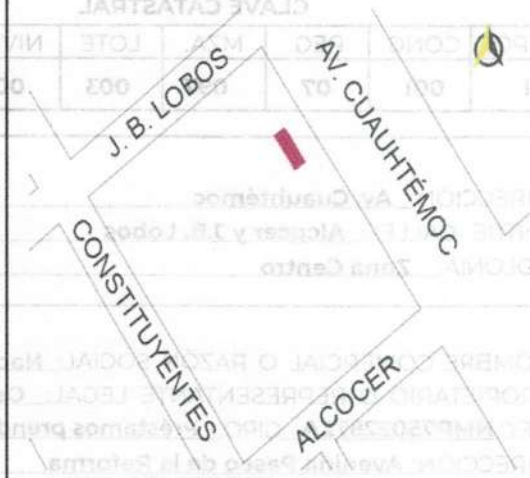

SELLO MUNICIPAL

2022 - 2025
VERA CRUZ
DIRECCIÓN DE OBRAS PÚBLICAS Y DESARROLLO URBANO

AUTORIZÓ

MTRO. LUIS ROMÁN CAMPA PÉREZ
DIRECTOR DE OBRAS PÚBLICAS Y DESARROLLO URBANO

c. c. p. Arq. Julio César Torres Sánchez. Subdirector de Desarrollo Urbano. Presente
c. c. p. Arq. Adriana Josefina González Valle. Coordinadora de Ordenamiento Territorial e Imagen Urbana. Presente
c. c. p. Mtro. Jesús Román Santacruz Hernández. Coordinador Técnico de la SDDU. Presente
C.C.P. Archivo/Minutario
LRCP/JCTS/AJGV/gar

Calle Juan de Grijalva No. 34
Fracc. Reforma Veracruz, Ver
228 200 22 49
veracrusmunicipio.gob.mx

[redacted] Eliminados 13 espacios. Fundamento legal en el artículo 116 de la Ley General de Transparencia y Acceso a la Información Pública; Artículo 3 Fracción XXXIII; 11 Fracción VII; 60, 65, 72, 76 y 144 de la Ley 875 de Transparencia y Acceso a la Información Pública para el Estado de Veracruz de Ignacio de la Llave; Artículos 3 Fracción X, 12, 13, 14 de la Ley 316 de Protección de Datos Personales en Posesión de Sujetos Obligados para el Estado de Veracruz de Ignacio de la Llave. Los Lineamientos Generales en Materia de Clasificación y Desclasificación de la información, así como la elaboración de Versiones Públicas en sus Artículos Noveno, Trigésimo Octavo, Trigésimo Noveno emitidos por el instituto Nacional de Transparencia Acceso a la Información y Protección de Datos Personales. En virtud de tratarse de información confidencial concerniente a datos personales identificativos **(Clave catastral, Correo Electrónico, Celular, Firmas, Dirección, Cédula Profesional, Registro S.S.A.).**

SUC. 100

H. AYUNTAMIENTO DE VERACRUZ
2022-2025
DIRECCION DE OBRAS PUBLICAS Y DESARROLLO URBANO

FORMATO MULTITRÁMITE

NÚMERO DE TRAMITE: LAC 224 FECHA DE INGRESO: FOLIO DE RECIBO DE INGRESO: TDU-LANU-178

NÚMERO DE LICENCIA ANTERIOR NÚMERO DE EXPEDIENTE: FECHA DEL RESOLUTIVO:

DATOS DE INSCRIPCION EN EL REGISTRO PÚBLICO DE LA PROPIEDAD

BAJO NÚMERO	TOMO	DIA	MES	AÑO	Z. REG.

CLAVE CATASTRAL

TIPO	CONG.	REG.	MZA	LOTE	NIVEL	DEPTO.	DIG.
[redacted]							

TRÁMITES A SOLICITAR

LICENCIA DE CONSTRUCCIÓN

- [ ] VECS ____ m²
- [ ] INICIO DE OBRA PARCIAL ____ m²
- [ ] OBRA NUEVA ____ m²
- [ ] REVALIDACIÓN DE LICENCIA ____ m²
- [ ] REMODELACIÓN ____ m²
- [ ] REGULARIZACIÓN ____ m²
- [ ] AMPLIACIÓN ____ m²
- [ ] CAMBIO DE PROYECTO ____ m²
- [ ] DEMOLICIÓN ____ m²
- [ ] BARDAS largo: ____ ml alto: ____ ml
- [ ] ESTACIONAMIENTO ____ cajones ____ m²
- [ ] PATIOS DESCUBIERTOS ____ m²
- [ ] CISTERNAS ____ m³
- [ ] TANQUES SUBTERRANEOS ____ m³
- [ ] ANTENAS DE TELECOMUNICACIONES ____ ml
- [ ] MOVIMIENTOS DE TIERRA ____ m³
- [ ] OTRAS LICENCIAS: ____
- [ ] ADECUACIÓN DE LOCAL COMERCIAL ____ m²
- [ ] PERMISO REMODELACIÓN FACHADA ____ m²
- [ ] RUPTURA Y REPOSICIÓN DE BANQUETA Y/O VIALIDAD POR OBRAS Y/O INTRODUCCIÓN DE SERVICIOS
  tipo de obra: ____ long.: ____ ml
- [ ] COLOCACION DE MATERIAL DE CONSTRUCCIÓN, TAPIALES, ETC.
  ____ días: longitud. ____ ml

USO DE SUELO

- [ ] CONSTANCIA DE ZONIFICACIÓN
- [ ] CAMBIO DE USO DE SUELO
- [ ] LICENCIA DE USO DE SUELO
- [ ] ACTUALIZACIÓN DE USO DE SUELO
- [ ] REGULARIZACIÓN DE USO DE SUELO

LICENCIA DE SUBDIVISION / FUSION

- [ ] SUBDIVISIÓN lotes: ____ Superf.: ____ m²
- [ ] FUSIÓN lotes: ____ Superf.: ____ m²

IMAGEN URBANA

- [ ] FACTIBILIDAD DE IMAGEN URBANA
- [ ] LICENCIA ANUNCIOS TIPO A Y B
- [ ] RENOVACIÓN O REVALIDACIÓN DE LIC. TIPO A Y B
- [ ] LICENCIA ANUNCIOS TIPO C
- [x] RENOVACIÓN O REVALIDACIÓN DE LIC. TIPO C
- [ ] PERMISO TEMPORAL DE INSTALACIÓN DE PUBLICIDAD EN VÍA PÚBLICA
- [ ] RENOVACIÓN O REVALIDACIÓN DE PERMISO TEMPORAL DE INSTAL. DE PUBLICIDAD EN VÍA PÚBLICA

TOPOGRAFIA

- [ ] ALINEAMIENTO Y NUMERO OFICIAL ____ ml
- [ ] DESLINDE ____ m²

CONSTANCIAS

- [ ] NUMERO OFICIAL
- [ ] CALLE
- [ ] COLONIA POPULAR
- [ ] AVANCE DE OBRA
- [ ] TERMINO DE OBRA

LOTIFICACIÓN Y FRACCIONAMIENTOS

- [ ] CONSTANCIA DE INTEGRACIÓN VIAL
- [ ] ORDEN DE PUBLICACIÓN
- [ ] PROYECTO DE LOTIFICACIÓN E INICIO DE OBRA PARCIAL
- [ ] DICTAMEN TECNICO LEGAL
- [ ] RELOTIFICACIÓN
- [ ] MONTO DE GARANTÍA POR LA EJECUCIÓN DE OBRAS DE URBANIZACIÓN
- [ ] AUTORIZACIÓN DE INICIO DE OBRA DEFINITIVO
- [ ] PRÓRROGA PARA LA EJECUCIÓN DE LAS OBRAS DE URBANIZACIÓN
- [ ] ACTUALIZACIÓN DE MONTO DE GARANTÍA POR LA EJECUCIÓN DE LAS OBRAS DE URBANIZACIÓN
- [ ] ENAJENACIÓN DE LOTES (hasta 25% de lotes cuando hubiese constituido la garantía y celebrado convenio)
- [ ] TRASLADOS DE DOMINIO PARCIAL
  superficie: ____ m² número de lotes: ____
- [ ] ACTA DE ENTREGA FINAL DEL FRACCIONAMIENTO
- [ ] TRASLADOS DE DOMINIO FINAL
  superficie: ____ m² número de lotes: ____

REGIMEN DE PROPIEDAD EN CONDOMINIO

- [ ] CONSTITUCIÓN DE REGIMEN DE PROPIEDAD EN CONDOMINIO
- [ ] MONTO DE FIANZA PARA REGIMEN
- [ ] CANCELACIÓN DE FIANZA PARA REGIMEN

DATOS DEL PREDIO O INMUEBLE

PREDIO DESTINADO PARA: PRESTAMOS PRENDARIOS Indicar si se encuentra en centro histórico: ____

DOMICILIO: AV. CUAUHTEMOC NÚMERO OFICIAL: 4209

ENTRE CALLES: ALCOCER Y J. B. LOBOS MUNICIPIO: VERACRUZ

LOTE NÚMERO: ____ MANZANA: ____ NUMERO DE VIVIENDAS: ____

COLONIA: ZONA CENTRO

DATOS DEL PROPIETARIO O REPRESENTANTE LEGAL

NOMBRE O RAZÓN SOCIAL: NACIONAL MONTE DE PIEDAD I.A.P.

DOMICILIO: AV. PASEO DE LA REFORMA NO. OFICIAL: 355 y 359

COLONIA: CUAUHTEMOC RFC: NMP-750225-7A CURP.: ____

DOMICILIO PARA RECIBIR NOTIFICACIONES: — EL MISMO — NOMBRE DEL CONTACTO: ____

CORREO ELECTRÓNICO: [redacted]

TELÉFONO LOCAL: [redacted]

CELULAR: [redacted]

Bajo protesta de decir verdad, juro que el inmueble no se encuentra en estado litigioso alguno: [redacted]

FIRMA

DATOS DEL PERITO RESPONSABLE DE OBRA

NOMBRE O RAZÓN SOCIAL: ING. MANUEL GARZA MORA

DOMICILIO: [redacted] NO. OFICIAL: [redacted]

COLONIA: [redacted] RFC: [redacted] CURP.: ____

CÉDULA PROFESIONAL: [redacted] REGISTRO MUNICIPAL: PRO-GAMM-001-11 REGISTRO S.S.A. [redacted]

DOMICILIO PARA RECIBIR NOTIFICACIONES: — EL MISMO —

CORREO ELECTRÓNICO: [redacted]

TELÉFONO LOCAL: ____

CELULAR: [redacted]

[redacted]

PERITOS CORRESPONSABLES DE OBRA

EN DISEÑO ARQUITECTÓNICO

NOMBRE O RAZON SOCIAL: _____

DOMICILIO: _____ NO. OFICIAL: _____

COLONIA: _____ RFC: _____ CURP.: _____

CEDULA PROFESIONAL: _____ REGISTRO MUNICIPAL: _____ REGISTRO S.S.A. _____

DOMICILIO PARA RECIBIR NOTIFICACIONES: _____

CORREO ELECTRONICO: _____

TELEFONO LOCAL: _____

CELULAR: _____ FIRMA

EN CÁLCULO ESTRUCTURAL

NOMBRE O RAZON SOCIAL: _____

DOMICILIO: _____ NO. OFICIAL: _____

COLONIA: _____ RFC: _____ CURP.: _____

CEDULA PROFESIONAL: _____ REGISTRO MUNICIPAL: _____ REGISTRO S.S.A. _____

DOMICILIO PARA RECIBIR NOTIFICACIONES: _____

CORREO ELECTRONICO: _____

TELEFONO LOCAL: _____

CELULAR: _____ FIRMA

EN INSTALACIONES

NOMBRE O RAZON SOCIAL: _____

DOMICILIO: _____ NO. OFICIAL: _____

COLONIA: _____ RFC: _____ CURP.: _____

CEDULA PROFESIONAL: _____ REGISTRO MUNICIPAL: _____ REGISTRO S.S.A. _____

DOMICILIO PARA RECIBIR NOTIFICACIONES: _____

CORREO ELECTRONICO: _____

TELEFONO LOCAL: _____

CELULAR: _____ FIRMA

EN DISEÑO URBANO

NOMBRE O RAZON SOCIAL: _____

DOMICILIO: _____ NO. OFICIAL: _____

COLONIA: _____ RFC: _____ CURP.: _____

CEDULA PROFESIONAL: _____ REGISTRO MUNICIPAL: _____ REGISTRO S.S.A. _____

DOMICILIO PARA RECIBIR NOTIFICACIONES: _____

CORREO ELECTRONICO: _____

TELEFONO LOCAL: _____

CELULAR: _____ FIRMA

CROQUIS DE LOCALIZACIÓN

Situación actual del predio (consignando las calles colindantes, superficies y linderos, medidas del frente y fondo del predio, orientación de la manzana y distancia de las dos esquinas a los linderos del predio).

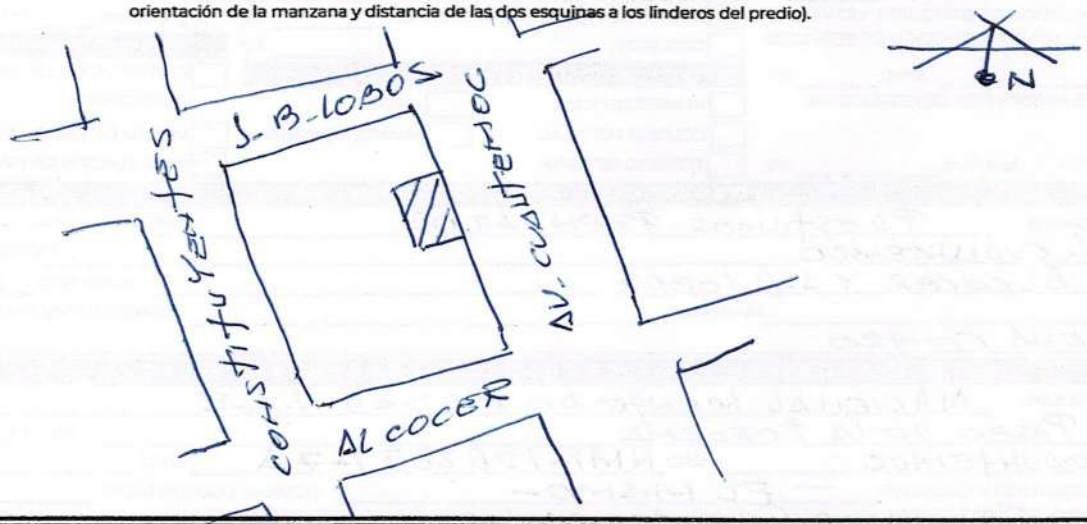

[illegible]

Aviso de Privacidad Simplificado de la Ventanilla Única:

El H. Ayuntamiento de Veracruz, es el responsable del tratamiento de los datos personales que nos proporcione.
Sus datos personales serán utilizados para:
a) Recibir solicitudes de trámites y servicios,
b) Integrar el registro de solicitudes,
c) Gestionar y enviar a las diversas Direcciones del Ayuntamiento las solicitudes para su autorización,
d) Entregar a los ciudadanos las autorizaciones emitidas, por lo que se comunica que no se efectuarán tratamientos adicionales.
Se informa que no realizarán transferencias que requieran su consentimiento, salvo aquellas que sean necesarias para atender requerimientos de información de una autoridad competente, debidamente fundados y motivados.
Usted podrá consultar el aviso de privacidad integral en: **transparencia@veracruzmunicipio.gob.mx** así como en el área de recepción de las

2022

H. AYUNTAMIENTO DE VERACRUZ

14 NOV 2022

RECIBIDO

COORDINACIÓN DE TRÁMITES Y LICENCIAS

FIRMA

SELLO DE RECEPCIÓN