

Eliminados 35 espacios. Permiso legal en el artículo 116 de la Ley General de Transparencia y Acceso a la Información Pública para el Estado de Veracruz de Ignacio de la Llave; Artículos 3 Fracción XXIII; 11 Fracción VII; 60, 65, 72, 76 y 144 de la Ley 875 de Transparencia y Acceso a la Información Pública para el Estado de Veracruz de Ignacio de la Llave; Artículos 3 Fracción X, 12, 13, 14 de la Ley 316 de Protección de Datos Personales en Posesión de Sujetos Obligados para el Estado de Veracruz de Ignacio de la Llave. Los Lineamientos Generales en Materia de Clasificación y Desclasificación de la información, así como la elaboración de Versiones Públicas en sus Artículos Noveno, Trigésimo Octavo, Trigésimo Noveno emitidos por el Instituto Nacional de Transparencia Acceso a la Información y Protección de Datos Personales. En virtud de tratarse de información confidencial concerniente a datos personales identificativos (**Domicilio, Nombre de propietario, Datos de instrumentos públicos**).



NUUESTRO PUERTO, NUESTRA CASA

Oficio No. DOPDU/SDDU/OT/US/1032/2023.

ASUNTO: Se autoriza la **Subdivisión y Traslado de Dominio** del predio ubicado en avenida [REDACTED] número [REDACTED] esquina calle [REDACTED], lote [REDACTED], manzana [REDACTED] perteneciente a la colonia [REDACTED] del Municipio de Veracruz, Ver. **Veracruz, Ver., a 22 de mayo de 2023**

C. [REDACTED]
C. [REDACTED]

PRESENTE

El que suscribe arquitecto Julio César Torres Sánchez, en mi carácter de Director de Obras Públicas y Desarrollo Urbano del H. Ayuntamiento de Veracruz, de conformidad con el nombramiento de fecha diecinueve de mayo de dos mil veintitrés, debidamente expedido por la Lic. Patricia Lobeira Rodríguez, Presidenta Municipal del H. Ayuntamiento de Veracruz, y con fundamento en el artículo 115 fracciones II, y III inciso i) de la Constitución Política de los Estados Unidos Mexicanos; artículos 3, fracción I, 11 fracción XI de la Ley General de Asentamientos Humanos, Ordenamiento Territorial y Desarrollo Urbano; artículos 68, 71 fracciones I, XI incisos i) y k), y XII de la Constitución Política del Estado de Veracruz de Ignacio de la Llave; 73 Bis. 73 Ter. de la Ley Orgánica del Municipio Libre; artículos 1, 2 fracción XXXIV, 4, 8 fracción I, inciso k), 70, 80 y 81 de la Ley 241 de Desarrollo Urbano, Ordenamiento Territorial y Vivienda para el Estado de Veracruz de Ignacio de la Llave; artículos 68 fracción II, 167, 168 fracción II, 169, 170, 171, 174, 175, 176, 178, 179, y 180 del Reglamento de la Ley 241 de Desarrollo Urbano, Ordenamiento Territorial y Vivienda para el Estado de Veracruz de Ignacio de la Llave, fracción VII del artículo 44 del Reglamento Interior de la Administración Pública del Municipio de Veracruz, Veracruz de Ignacio de la Llave, artículos 80, 81, 83,84, 85,86, 87 del Reglamento de Desarrollo Urbano, Fraccionamiento y Vivienda para el Municipio de Veracruz, Ver., y en atención a su solicitud no tiene inconveniente en expedir la presente:

AUTORIZACIÓN DE SUBDIVISIÓN Y TRASLADO DE DOMINIO

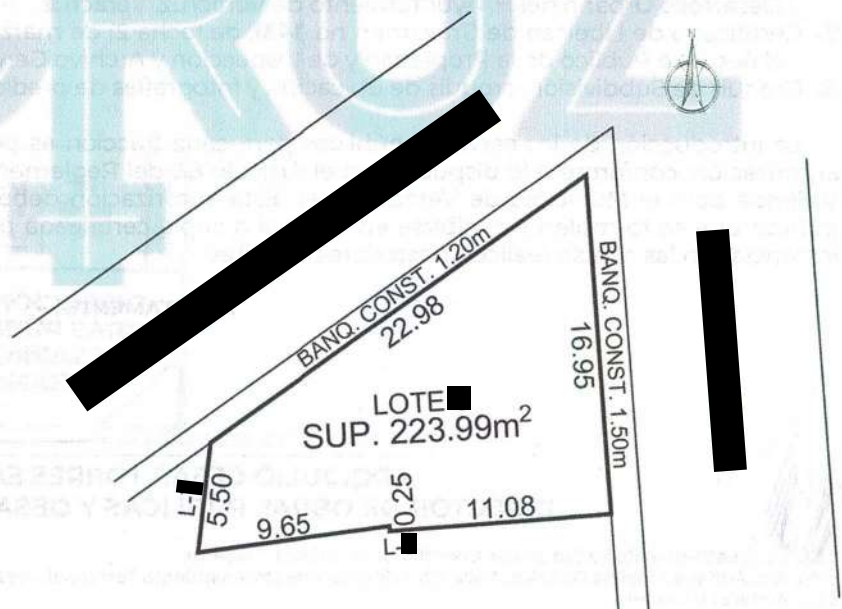
Del predio ubicado en avenida Equidad número [REDACTED] esquina calle [REDACTED], lote [REDACTED] manzana [REDACTED] perteneciente a la colonia [REDACTED] del Municipio de Veracruz, Ver.; según consta Escritura Pública número [REDACTED], debidamente inscrita en el Registro Público de la Propiedad bajo número [REDACTED], volumen [REDACTED], de fecha [REDACTED], con superficie escriturada de **228.22m²**, con las siguientes medidas y colindancias al **Oriente** en 17.00m con avenida [REDACTED]; al **Sur** en 21.02m con lote [REDACTED]; al **Poniente** en 5.50m con Lote [REDACTED] al **Noroeste** en 23.50m con calle [REDACTED].

De acuerdo al deslinde municipal número de folio D-0727/23, de fecha 19 de abril de 2023, emitido por la Dirección de Obras Públicas y Desarrollo Urbano del H. Ayuntamiento de Veracruz, la superficie física del predio corresponde a **223.99m²**, con las siguientes medidas y colindancias al **Noreste** en 16.95m con avenida [REDACTED]; al **Sureste** en tres líneas, la primera en 11.08m, la segunda en 0.25m, y la tercera en 9.65m, todas con lote [REDACTED]; al **Suroeste** en 5.50m con lote [REDACTED] al **Noroeste** en 22.98m con calle [REDACTED].

El lote anteriormente descrito se subdividirá en 2 -DOS- fracciones, con las siguientes superficies, medidas y colindancias:

FRACCIÓN A del lote [REDACTED].- Con una superficie física de 105.10m², con las siguientes medidas y linderos:

- Noreste** en 8.33m con avenida [REDACTED];
- Sureste** en tres líneas, la primera en 11.08m, la segunda en 0.25m y la tercera en 2.28m, todas con lote [REDACTED];
- Suroeste** en tres líneas, la primera en 5.60m, la segunda en 1.30m y la tercera en 1.67m, todas con fracción B del mismo lote;
- Noroeste** en 12.52m con fracción B del mismo lote.



Calle Juan de Grijalva No. 34
Fracc. Reforma Veracruz, Ver
229 200 22 49
veracruzmunicipio.gob.mx



Eliminados 42 espacios. Fundamento legal en el artículo 116 de la Ley General de Transparencia y Acceso a la Información Pública; Artículo 3 Fracción XXXIII; 11 Fracción VII; 60, 65, 72, 76 y 144 de la Ley 875 de Transparencia y Acceso a la Información Pública para el Estado de Veracruz de Ignacio de la Llave; Artículos 3 Fracción X, 12, 13, 14 de la Ley 316 de Protección de Datos Personales en Posesión de Sujetos Obligados para el Estado de Veracruz de Ignacio de la Llave. Los Lineamientos Generales en Materia de Clasificación y Desclasificación de la información, así como la elaboración de Versiones Públicas en sus Artículos Noveno, Trigésimo Octavo, Trigésimo Noveno emitidos por el Instituto Nacional de Transparencia y Acceso a la Información y Protección de Datos Personales. En virtud de tratarse de información confidencial concerniente a datos personales identificativos (**Domicilio, Nombre de propietario, Datos de instrumentos públicos, Clave catastral, Clave de credencial para votar**).



VERACRUZ

NUESTRO PUERTO, NUESTRA CASA

Oficio No. DOPDU/SDDU/OT/US/1032/2023.

ASUNTO: Se autoriza la **Subdivisión y Traslado de Dominio** del predio ubicado en avenida [REDACTED] número [REDACTED] esquina calle [REDACTED], lote [REDACTED], manzana [REDACTED] perteneciente a la colonia [REDACTED] del Municipio de Veracruz, Ver. Veracruz, Ver., a 22 de mayo de 2023

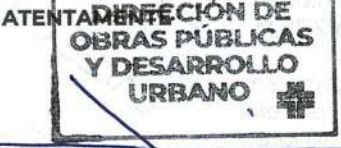
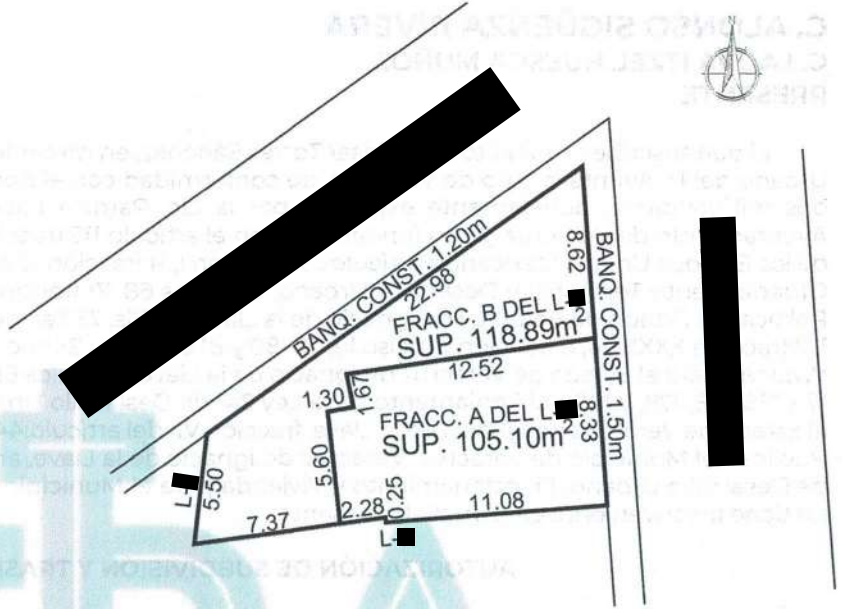
FRACCIÓN B del lote [REDACTED]. Con una superficie física de 118.89m², con las siguientes medidas y linderos:

- Noreste** en 8.62m con avenida [REDACTED];
- Sureste** en cinco líneas, la primera en 12.52m, la segunda en 1.67m, la tercera en 1.30m, la cuarta en 5.60m, todas con fracción A del mismo lote y la quinta en 7.37m con lote [REDACTED];
- Suroeste** en 5.50m con lote [REDACTED];
- Noroeste** en 22.98m con [REDACTED].

El promovente o propietario presenta copias de la documentación que a continuación se enlista, se hace constar que no se tuvieron a la vista los originales.

- Se acredita en propiedad de la persona física **C. [REDACTED]**, mediante Instrumento Público número [REDACTED] Volumen [REDACTED], de fecha [REDACTED], pasada ante la fe de la Notaría Pública no. [REDACTED], de la [REDACTED] Demarcación Notarial, con sede en la ciudad de [REDACTED], debidamente inscrita en el Registro Público de la Propiedad.
- Credencial para votar como identificación oficial del propietario, **C. [REDACTED]**; con clave [REDACTED].
- Poder General para Pleitos y Cobranzas, Actos de Administración y Dominio otorgado por **C. [REDACTED]** a favor de **C. [REDACTED]**, mediante Escritura Pública Número [REDACTED], Volumen [REDACTED] con fecha [REDACTED] pasada ante la fe del Consulado de México, con sede en la ciudad de [REDACTED].
- Credencial para votar como identificación oficial del propietario, **C. [REDACTED]**; con clave [REDACTED].
- Comprobante del pago del Impuesto predial 2023, con número de cuenta catastral [REDACTED].
- Deslinde Municipal, folio no. **D-0727/23**, de fecha 19 de abril de 2023, expedido por la Dirección de Obras Públicas y Desarrollo Urbano del H. Ayuntamiento de Veracruz, Veracruz.
- Certificado de Libertad de Gravamen no. [REDACTED], de fecha [REDACTED], expedido por la Dirección General del Registro Público de la Propiedad y de Inspección y Archivo General de Notarías del Estado de Veracruz.
- Croquis de Subdivisión, croquis de ubicación y fotografías de predio.

La introducción de los servicios públicos para cada fracción es por cuenta del propietario solicitante de esta autorización, conforme a lo dispuesto en el Artículo 86 del Reglamento de Desarrollo Urbano, Fraccionamiento y Vivienda para el Municipio de Veracruz, Ver. Esta autorización deberá indicarse en los testimonios de escritura pública que se formulen y exhibirse en original o copia certificada por Notario Público, ante las dependencias o instancias en las que se realicen posteriores trámites.



ARQ. JULIO CÉSAR TORRES SÁNCHEZ
DIRECTOR DE OBRAS PÚBLICAS Y DESARROLLO URBANO

c.c.p. Lic. Guadalupe Muñiz Susunaga. Coordinadora Jurídica. Presente
c.c.p. Arq. Adriana Josefina González Valle. Coordinadora de Ordenamiento Territorial. Presente
c.c.p. Archivo/Minutario
JCTS/AJGV/mdlg/bar

Calle Juan de Grijalva No. 34
Fracc. Reforma Veracruz, Ver
229 200 22 49
veracruzmunipio.gob.mx

Eliminados 21 espacios. Fundamento legal en el artículo 116 de la Ley General de Transparencia y Acceso a la Información Pública; Artículo 3 Fracción XXXIII; 11 Fracción VII; 60, 65, 72, 76 y 144 de la Ley 875 de Transparencia y Acceso a la Información Pública para el Estado de Veracruz de Ignacio de la Llave; Artículos 3 Fracción X, 12, 13, 14 de la Ley 316 de Protección de Datos Personales en Posesión de Sujetos Obligados para el Estado de Veracruz de Ignacio de la Llave. Los Lineamientos Generales en Materia de Clasificación y Desclasificación de la información, así como la elaboración de Versiones Públicas en sus Artículos Noveno, Trigésimo Octavo, Trigésimo Noveno emitidos por el Instituto Nacional de Transparencia Acceso a la Información y Protección de Datos Personales. En virtud de tratarse de información confidencial concerniente a datos personales identificativos (**Domicilio, Nombre de propietario, Clave catastral, Correo Electrónico, Celular, Nombre de Contacto, RFC, CURP, Firma**).



VERACRUZ
NUESTRO PUERTO. NUESTRA CASA

H. AYUNTAMIENTO DE VERACRUZ
2022-2025
DIRECCION DE OBRAS PÚBLICAS
Y DESARROLLO URBANO

US/1032/2023

FORMATO MULTITRÁMITE

NÚMERO DE TRAMITE: US/1032/2023 FECHA DE INGRESO: _____ FOLIO DE RECIBO DE INGRESO: TDO-SUBDD-093
NÚMERO DE LICENCIA ANTERIOR: _____ NÚMERO DE EXPEDIENTE: _____ FECHA DEL RESOLUTIVO: 093

DATOS DE INSCRIPCIÓN EN EL REGISTRO PÚBLICO DE LA PROPIEDAD

BAJO NÚMERO	TOMO	DÍA	MES	AÑO	Z. REG.

CLAVE CATASTRAL

TIPO	CONG.	REG.	MZA	LOTE	NIVEL	DEPTO.	DIG.

TRÁMITES A SOLICITAR

- LICENCIA DE CONSTRUCCIÓN**
- VECES _____ m²
 - OBRA NUEVA _____ m²
 - REVALIDACIÓN DE LICENCIA _____ m²
 - REMODELACIÓN _____ m²
 - REGULARIZACIÓN _____ m²
 - AMPLIACIÓN _____ m²
 - CAMBIO DE PROYECTO _____ m²
 - DEMOLICIÓN _____ m²
 - BARDAS largo: _____ ml alto: _____ ml
 - ESTACIONAMIENTO _____ cajones _____ m²
 - PATIOS DESCUBIERTOS _____ m²
 - CISTERNAS _____ m³
 - TANQUES SUBTERRANEOS _____ m³
 - ANTENAS DE TELECOMUNICACIONES _____ ml
 - MOVIMIENTOS DE TIERRA _____ m³
 - OTRAS LICENCIAS: _____
 - REMODELACION INTERIOR _____ m²
 - REMODELACIÓN DE FACHADA _____ m²
 - LICENCIA DE VIA PUBLICA PARA REALIZAR OBRAS, MODIFICACIONES, REPARACIONES, INTRODUCIR SERVICIOS, PROVISIONALES O PERMANENTES.
tipo de obra: _____ long: _____ ml
 - LICENCIA DE VIA PUBLICA PARA COLOCACIÓN DE MATERIAL EN BANQUETA Y TAPIALES
días: _____ longitud. _____ ml

- USO DE SUELO**
- CONSTANCIA DE ZONIFICACIÓN
 - CAMBIO DE USO DE SUELO
 - LICENCIA DE USO DE SUELO
 - ACTUALIZACIÓN DE USO DE SUELO
 - REGULARIZACIÓN DE USO DE SUELO
 - LICENCIA DE SUBDIVISIÓN / FUSIÓN
 - SUBDIVISIÓN lotes: 2 Superf.: 223.97 m²
 - FUSIÓN lotes: _____ Superf.: _____ m²
 - IMAGEN URBANA
 - FACTIBILIDAD DE IMAGEN URBANA
 - LICENCIA ANUNCIOS TIPO A Y B
 - RENOVACIÓN O REVALIDACIÓN DE LIC. TIPO A Y B
 - LICENCIA ANUNCIOS TIPO C
 - RENOVACIÓN O REVALIDACIÓN DE LIC. TIPO C
 - PERMISO TEMPORAL DE INSTALACIÓN DE PUBLICIDAD EN VÍA PÚBLICA
 - RENOVACIÓN O REVALIDACIÓN DE PERMISO TEMPORAL DE INSTAL. DE PUBLICIDAD EN VÍA PÚBLICA
 - TOPOGRAFIA
 - ALINEAMIENTO Y NUMERO OFICIAL _____ ml
 - DESLINDE _____ m²
 - CONSTANCIAS
 - NUMERO OFICIAL
 - CALLE
 - COLONIA POPULAR
 - AVANCE DE OBRA
 - TERMINO DE OBRA

- LOTIFICACIÓN Y FRACCIONAMIENTOS**
- CONSTANCIA DE INTEGRACIÓN VIAL
 - ORDEN DE PUBLICACIÓN
 - PROYECTO DE LOTIFICACIÓN E INICIO DE OBRA PARCIAL
 - DICTAMEN TECNICO LEGAL
 - RELOTIFICACIÓN
 - MONTO DE GARANTÍA POR LA EJECUCIÓN DE OBRAS DE URBANIZACIÓN
 - AUTORIZACIÓN DE INICIO DE OBRA DEFINITIVO
 - PRÓRROGA PARA LA EJECUCIÓN DE LAS OBRAS DE URBANIZACIÓN
 - ACTUALIZACIÓN DE MONTO DE GARANTÍA POR LA EJECUCIÓN DE LAS OBRAS DE URBANIZACIÓN
 - ENAJENACIÓN DE LOTES (hasta 25% de lotes cuando hubiese constituido la garantía y celebrado convenio)
 - TRASLADOS DE DOMINIO PARCIAL
superficie: _____ m² número de lotes: _____
 - ACTA DE ENTREGA FINAL DEL FRACCIONAMIENTO
 - TRASLADOS DE DOMINIO FINAL
superficie: _____ m² número de lotes: _____
 - REGIMEN DE PROPIEDAD EN CONDOMINIO
 - CONSTITUCIÓN DE REGIMEN DE PROPIEDAD EN CONDOMINIO
 - MONTO DE FIANZA PARA REGIMEN
 - CANCELACIÓN DE FIANZA PARA REGIMEN

DATOS DEL PREDIO O INMUEBLE

PREDIO DESTINADO PARA: CASA HABITACION Indicar si se encuentra en centro histórico: _____
DOMICILIO: _____ NÚMERO OFICIAL: _____
ENTRE CALLES: _____ MUNICIPIO: VERACRUZ
LOTE NÚMERO: _____ MANZANA: _____ NUMERO DE VIVIENDAS: _____
COLONIA: _____

DATOS DEL PROPIETARIO O REPRESENTANTE LEGAL

NOMBRE O RAZÓN SOCIAL: _____ NO. OFICIAL: _____
DOMICILIO: _____ RFC: _____ CURP: _____
COLONIA: _____
DOMICILIO PARA RECIBIR NOTIFICACIONES: _____ NOMBRE DEL CONTACTO: _____
CORREO ELECTRÓNICO: _____
TELÉFONO LOCAL: _____
CELULAR: _____
Bajo protesta de decir verdad, juro que el inmueble no se encuentra en estado litigioso alguno: _____

DATOS DEL PERITO RESPONSABLE DE OBRA

NOMBRE O RAZÓN SOCIAL: _____ NO. OFICIAL: _____
DOMICILIO: _____ RFC: _____ CURP: _____
COLONIA: _____
CÉDULA PROFESIONAL: _____ REGISTRO MUNICIPAL: _____ REGISTRO S.S.A. _____
DOMICILIO PARA RECIBIR NOTIFICACIONES: _____
CORREO ELECTRÓNICO: _____
TELÉFONO LOCAL: _____
CELULAR: _____ FIRMA _____

Eliminados 3 espacios. Fundamento legal en el artículo 116 de la Ley General de Transparencia y Acceso a la Información Pública; Artículo 3 Fracción XXXIII; 11 Fracción VII; 60, 65, 72, 76 y 144 de la Ley 875 de Transparencia y Acceso a la Información Pública para el Estado de Veracruz de Ignacio de la Llave; Artículos 3 Fracción X, 12, 13, 14 de la Ley 316 de Protección de Datos Personales en Posesión de Sujetos Obligados para el Estado de Veracruz de Ignacio de la Llave. Los Lineamientos Generales en Materia de Clasificación y Desclasificación de la información, así como la elaboración de Versiones Públicas en sus Artículos Noveno, Trigésimo Octavo, Trigésimo Noveno emitidos por el Instituto Nacional de Transparencia Acceso a la Información y Protección de Datos Personales. En virtud de tratarse de información confidencial concerniente a datos personales identificativos (**Domicilio**).

**PERITOS CORRESPONSABLES DE OBRA
EN DISEÑO ARQUITECTÓNICO**

NOMBRE O RAZON SOCIAL: _____ NO. OFICIAL: _____
DOMICILIO: _____
COLONIA: _____ RFC: _____ CURP: _____
CEDULA PROFESIONAL: _____ REGISTRO MUNICIPAL: _____ REGISTRO S.S.A. _____
DOMICILIO PARA RECIBIR NOTIFICACIONES: _____
CORREO ELECTRONICO: _____
TELEFONO LOCAL: _____
CELULAR: _____ FIRMA _____

EN CÁLCULO ESTRUCTURAL

NOMBRE O RAZON SOCIAL: _____ NO. OFICIAL: _____
DOMICILIO: _____
COLONIA: _____ RFC: _____ CURP: _____
CEDULA PROFESIONAL: _____ REGISTRO MUNICIPAL: _____ REGISTRO S.S.A. _____
DOMICILIO PARA RECIBIR NOTIFICACIONES: _____
CORREO ELECTRONICO: _____
TELEFONO LOCAL: _____
CELULAR: _____ FIRMA _____

EN INSTALACIONES

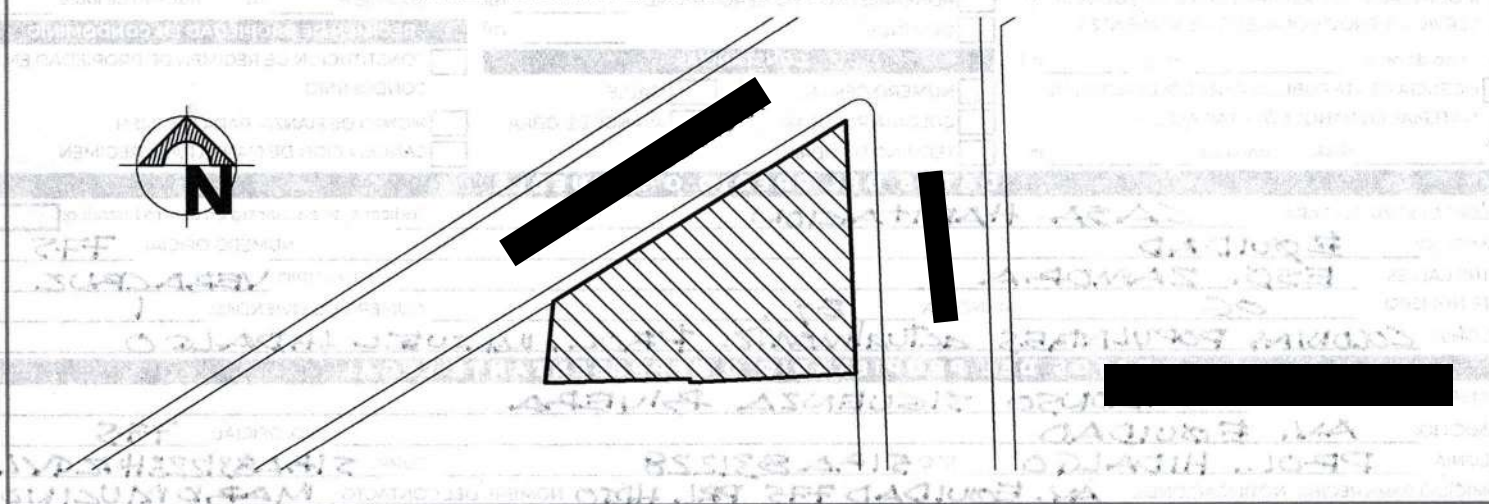
NOMBRE O RAZON SOCIAL: _____ NO. OFICIAL: _____
DOMICILIO: _____
COLONIA: _____ RFC: _____ CURP: _____
CEDULA PROFESIONAL: _____ REGISTRO MUNICIPAL: _____ REGISTRO S.S.A. _____
DOMICILIO PARA RECIBIR NOTIFICACIONES: _____
CORREO ELECTRONICO: _____
TELEFONO LOCAL: _____
CELULAR: _____ FIRMA _____

EN DISEÑO URBANO

NOMBRE O RAZON SOCIAL: _____ NO. OFICIAL: _____
DOMICILIO: _____
COLONIA: _____ RFC: _____ CURP: _____
CEDULA PROFESIONAL: _____ REGISTRO MUNICIPAL: _____ REGISTRO S.S.A. _____
DOMICILIO PARA RECIBIR NOTIFICACIONES: _____
CORREO ELECTRONICO: _____
TELEFONO LOCAL: _____
CELULAR: _____ FIRMA _____

CROQUIS DE LOCALIZACIÓN

Situación actual del predio (consignando las calles colindantes, superficies y linderos, medidas del frente y fondo del predio, orientación de la manzana y distancia de las dos esquinas a los linderos del predio).



Bajo protesta de decir verdad, si los informes o declaraciones proporcionados por el particular resultan falsos, se aplicaran las sanciones administrativas correspondientes, sin perjuicios de las penas en que incurran aquellos que se conduzcan con falsedad de acuerdo con los ordenamientos legales aplicables. La actuación administrativa de la autoridad y la de los interesados se sujetara al principio de buena fe.

Aviso de Privacidad Simplificado de la Ventanilla Única:

El H. Ayuntamiento de Veracruz, es el responsable del tratamiento de los datos personales que nos proporcione.

Sus datos personales serán utilizados para:

- a) Recibir solicitudes de trámites y servicios,
- b) Integrar el registro de solicitudes,
- c) Gestionar y enviar a las diversas Direcciones del Ayuntamiento las solicitudes para su autorización,
- d) Entregar a los ciudadanos las autorizaciones emitidas, por lo que se comunica que no se efectuarán tratamientos adicionales.

Se informa que no realizarán transferencias que requieran su consentimiento, salvo aquellas que sean necesarias para atender requerimientos de información de una autoridad competente, debidamente fundados y motivados.

Usted podrá consultar el aviso de privacidad integral en: transparencia@veracruzmunipio.gob.mx así como en el área de recepción de las

H. AYUNTAMIENTO DE VERACRUZ
15 MAY 2023
RECIBIDO
FIRMA _____ HORA _____
SELLO DE RECEPCIÓN