

Eliminados 37 espacios. Fundamento legal en el artículo 116 de la Ley General de Transparencia y Acceso a la Información Pública para el Estado de Veracruz de Ignacio de la Llave; Artículos 3 Fracción XXXIII; 11 Fracción VII; 60, 65, 72, 76 y 144 de la Ley 875 de Transparencia y Acceso a la Información Pública para el Estado de Veracruz de Ignacio de la Llave; Artículos 3 Fracción X, 12, 13, 14 de la Ley 316 de Protección de Datos Personales en Posesión de Sujetos Obligados para el Estado de Veracruz de Ignacio de la Llave. Los Lineamientos Generales en Materia de Clasificación y Desclasificación de la información, así como la elaboración de Versiones Públicas en sus Artículos Noveno, Trigésimo Octavo, Trigésimo Noveno emitidos por el Instituto Nacional de Transparencia Acceso a la Información y Protección de Datos Personales. En virtud de tratarse de información confidencial concerniente a datos personales identificativos (**Domicilio, Nombre de propietario, Datos de instrumentos públicos**).



Oficio No. DOPDU/SDDU/OT/US/1049/2023.
ASUNTO: Se autoriza la **Subdivisión y Traslado de Dominio** del predio ubicado en avenida [redacted] esquina calle [redacted], lotes [redacted] y [redacted], manzana [redacted] perteneciente a la colonia [redacted] del Municipio de Veracruz, Ver.
Veracruz, Ver., a 01 de junio de 2023

C. [redacted]
C. [redacted]
PRESENTE

El que suscribe arquitecto Julio César Torres Sánchez, en mi carácter de Director de Obras Públicas y Desarrollo Urbano del H. Ayuntamiento de Veracruz, de conformidad con el nombramiento de fecha diecinueve de mayo de dos mil veintitrés, debidamente expedido por la Lic. Patricia Lobeira Rodríguez, Presidenta Municipal del H. Ayuntamiento de Veracruz, y con fundamento en el artículo 115 fracciones II, y III inciso i) de la Constitución Política de los Estados Unidos Mexicanos; artículos 3, fracción I, 11 fracción XI de la Ley General de Asentamientos Humanos, Ordenamiento Territorial y Desarrollo Urbano; artículos 68, 71 fracciones I, XI incisos i) y k), y XII de la Constitución Política del Estado de Veracruz de Ignacio de la Llave; 73 Bis. 73 Ter. de la Ley Orgánica del Municipio Libre; artículos 1, 2 fracción XXXIV, 4, 8 fracción I, inciso k), 70, 80 y 81 de la Ley 241 de Desarrollo Urbano, Ordenamiento Territorial y Vivienda para el Estado de Veracruz de Ignacio de la Llave; artículos 68 fracción II, 167, 168 fracción II, 169, 170, 171, 174, 175, 176, 178, 179, y 180 del Reglamento de la Ley 241 de Desarrollo Urbano, Ordenamiento Territorial y Vivienda para el Estado de Veracruz de Ignacio de la Llave, fracción VII del artículo 44 del Reglamento Interior de la Administración Pública del Municipio de Veracruz, Veracruz de Ignacio de la Llave, artículos 80, 81, 83,84, 85,86, 87 del Reglamento de Desarrollo Urbano, Fraccionamiento y Vivienda para el Municipio de Veracruz, Ver., y en atención a su solicitud no tiene inconveniente en expedir la presente:

AUTORIZACIÓN DE SUBDIVISIÓN Y TRASLADO DE DOMINIO

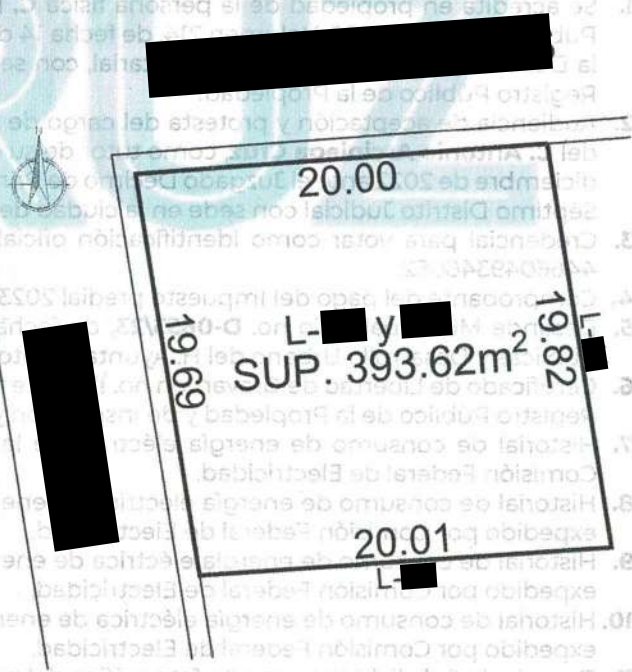
Del predio ubicado en avenida [redacted] esquina calle [redacted], lotes [redacted] y [redacted], manzana [redacted] perteneciente a la colonia [redacted] del Municipio de Veracruz, Ver.; según consta en Escritura Pública Número [redacted], debidamente inscrita en el Registro Público de la Propiedad bajo número [redacted], volumen [redacted], de fecha [redacted], con superficie escriturada de **400.00m²**, con las siguientes medidas y colindancias al **Norte** en 20.00m con calle [redacted]; al **Este** en 20.00m con lote [redacted]; al **Sur** en 20.00m con lote [redacted]; al **Oeste** en 20.00m con avenida [redacted].

De acuerdo al deslinde municipal número de folio D-0653/23, de fecha 24 de febrero de 2023, emitido por la Dirección de Obras Públicas y Desarrollo Urbano del H. Ayuntamiento de Veracruz, la superficie física del predio corresponde a **393.62m²**, con las siguientes medidas y colindancias al **Noroeste** en 20.00m con calle [redacted]; al **Noreste** en 19.82m con lote [redacted]; al **Sureste** en 20.01m con lote [redacted]; al **Suroeste** en 19.69m con avenida [redacted].

El lote anteriormente descrito se subdividirá en 4 -CUATRO- fracciones, con las siguientes superficies, medidas y colindancias:

FRACCIÓN A de los lotes [redacted] y [redacted].- Con una superficie física de 162.27m², con las siguientes medidas y linderos:

- Noroeste** en 3 líneas, la primera en 9.47m con fracción D del mismo lote, la segunda en 5.10m con fracción C del mismo lote y la tercera en 0.65m con fracción B del mismo lote;
- Noreste** en 11.17m, con fracción B del mismo lote;
- Sureste** en 14.05m con lote [redacted];
- Suroeste** en 11.05m con avenida [redacted].



Calle Juan de Grijalva No. 34
Fracc. Reforma Veracruz, Ver
229 200 22 49
veracruzmunicipio.gob.mx

Eliminados 56 espacios. Fundamento legal en el artículo 116 de la Ley General de Transparencia y Acceso a la Información Pública; Artículo 3 Fracción XXXIII; 11 Fracción VII; 60, 65, 72, 76 y 144 de la Ley 875 de Transparencia y Acceso a la Información Pública para el Estado de Veracruz de Ignacio de la Llave; Artículos 3 Fracción X, 12, 13, 14 de la Ley 316 de Protección de Datos Personales en Posesión de Sujetos Obligados para el Estado de Veracruz de Ignacio de la Llave. Los Lineamientos Generales en Materia de Clasificación y Desclasificación de la información, así como la elaboración de Versiones Públicas en sus Artículos Noveno, Trigésimo Octavo, Trigésimo Noveno emitidos por el Instituto Nacional de Transparencia Acceso a la Información y Protección de Datos Personales. En virtud de tratarse de información confidencial concerniente a datos personales identificativos (**Domicilio, Nombre de propietario, Datos de instrumentos públicos, Clave catastral, Clave de credencial para votar**).



VERACRUZ

NUESTRO PUERTO, NUESTRA CASA

Oficio No. DOPDU/SDDU/OT/US/1049/2023.

ASUNTO: Se autoriza la **Subdivisión y Traslado de Dominio** del predio ubicado en avenida [REDACTED] esquina calle [REDACTED], lotes [REDACTED] y [REDACTED], manzana [REDACTED] perteneciente a la colonia [REDACTED] del Municipio de Veracruz, Ver. **Veracruz, Ver., a 01 de junio de 2023**

FRACCIÓN B de los lotes [REDACTED] y [REDACTED].- Con una superficie física de 102.24m², con las siguientes medidas y linderos:

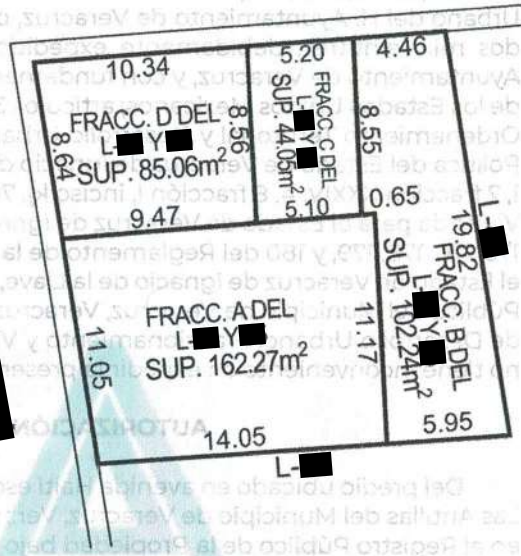
- Noroeste** en 4.46m con calle [REDACTED];
- Noreste** en 19.82m, con lote [REDACTED];
- Sureste** en 5.95m con lote [REDACTED];
- Suroeste** en tres líneas, la primera en 11.17m y la segunda en 0.65m, ambas con fracción A del mismo lote y la tercera en 8.55m con fracción C del mismo lote.

FRACCIÓN C de los lotes [REDACTED] y [REDACTED].- Con una superficie física de 44.05m², con las siguientes medidas y linderos:

- Noroeste** en 5.20m con calle [REDACTED];
- Noreste** en 8.55m, con fracción B del mismo lote;
- Sureste** en 5.10m con fracción A del mismo lote;
- Suroeste** en 8.56m con fracción D del mismo lote.

FRACCIÓN D de los lotes [REDACTED] y [REDACTED].- Con una superficie física de 85.06m², con las siguientes medidas y linderos:

- Noroeste** en 10.34m con calle [REDACTED];
- Noreste** en 8.56m, con fracción C del mismo lote;
- Sureste** en 9.47m con fracción A del mismo lote;
- Suroeste** en 8.64m con avenida [REDACTED].



El promovente o propietario presenta copias de la documentación que a continuación se enlista, se hace constar que no se tuvieron a la vista los originales.

1. Se acredita en propiedad de la persona física **C. [REDACTED]**, mediante Instrumento Público número [REDACTED], Volumen [REDACTED], de fecha [REDACTED] pasada ante la fe de la Notaría Pública no. [REDACTED], de la [REDACTED] Demarcación Notarial, con sede en la ciudad de [REDACTED], debidamente inscrita en el Registro Público de la Propiedad.
2. Audiencia de aceptación y protesta del cargo de tutor definitivo solicitado dentro del expediente [REDACTED], del **C. [REDACTED]**, como tutor de su esposa, la **C. [REDACTED]**, de fecha [REDACTED] [REDACTED] ante el Juzgado [REDACTED] Especializado en [REDACTED] del [REDACTED] Distrito Judicial con sede en la ciudad de [REDACTED].
3. Credencial para votar como identificación oficial del Tutor Definitivo, **C. [REDACTED]**; con clave [REDACTED].
4. Comprobante del pago del Impuesto predial 2023, con número de cuenta catastral [REDACTED].
5. Deslinde Municipal, folio no. **D-0653/23**, de fecha 24 de febrero de 2023, expedido por la Dirección de Obras Públicas y Desarrollo Urbano del H. Ayuntamiento de Veracruz, Veracruz.
6. Certificado de Libertad de Gravamen no. [REDACTED], de fecha [REDACTED], expedido por la Dirección General del Registro Público de la Propiedad y de Inspección y Archivo General de Notarías del Estado de Veracruz.
7. Historial de consumo de energía eléctrica de la fracción A, no. de servicio [REDACTED], expedido por Comisión Federal de Electricidad.
8. Historial de consumo de energía eléctrica de energía eléctrica de la fracción B, no. de servicio [REDACTED], expedido por Comisión Federal de Electricidad.
9. Historial de consumo de energía eléctrica de energía eléctrica de la fracción C, no. de servicio [REDACTED], expedido por Comisión Federal de Electricidad.
10. Historial de consumo de energía eléctrica de energía eléctrica de la fracción D, no. de servicio [REDACTED], expedido por Comisión Federal de Electricidad.
11. Croquis de Subdivisión y reporte fotográfico del predio.

Calle Juan de Grijalva No. 34
Fracc. Reforma Veracruz, Ver
229 200 22 49
veracruzmunicipio.gob.mx



Eliminados 6 espacios. Fundamento legal en el artículo 116 de la Ley General de Transparencia y Acceso a la Información Pública; Artículo 3 Fracción XXXIII; 11 Fracción VII; 60, 65, 72, 76 y 144 de la Ley 875 de Transparencia y Acceso a la Información Pública para el Estado de Veracruz de Ignacio de la Llave; Artículos 3 Fracción X, 12, 13, 14 de la Ley 316 de Protección de Datos Personales en Posesión de Sujetos Obligados para el Estado de Veracruz de Ignacio de la Llave. Los Lineamientos Generales en Materia de Clasificación y Desclasificación de la información, así como la elaboración de Versiones Públicas en sus Artículos Noveno, Trigésimo Octavo, Trigésimo Noveno emitidos por el Instituto Nacional de Transparencia Acceso a la Información y Protección de Datos Personales. En virtud de tratarse de información confidencial concerniente a datos personales identificativos (**Domicilio**).



**VERA
CRUZ**

NUESTRO PUERTO, NUESTRA CASA

Oficio No. DOPDU/SDDU/OT/US/1049/2023.

ASUNTO: Se autoriza la **Subdivisión y Traslado de Dominio** del predio ubicado en avenida [REDACTED] esquina calle [REDACTED] lotes [REDACTED] y [REDACTED] manzana [REDACTED] perteneciente a la colonia [REDACTED] del Municipio de Veracruz, Ver.
Veracruz, Ver., a 01 de Junio de 2023

**SE AUTORIZA SUBDIVISIÓN POR SITUACIÓN DE HECHO ACREDITADA
CONFORME AL ARTÍCULO 87 DEL REGLAMENTO DE DESARROLLO URBANO, FRACCIONAMIENTO Y VIVIENDA
PARA EL MUNICIPIO DE VERACRUZ, VERACRUZ.**

Las subdivisiones con frentes menores de siete metros lineales y superficie menor a ciento cinco metros cuadrados, que sean situaciones de hecho debidamente acreditadas, podrán ser objeto de traslado de dominio en los siguientes casos:

"...Enajenaciones referentes a fracciones de inmuebles, en que se efectuaron construcciones antes de la expedición de la Ley..." **"...La autoridad competente habrá de expedir la autorización cuando se trate de edificaciones existentes, solo cuando es viable la resolución estructural independiente o posible de independizarse de los segmentos construidos objeto de la separación..."**

La introducción de los servicios públicos para cada fracción es por cuenta del propietario solicitante de esta autorización, conforme a lo dispuesto en el Artículo 86 del Reglamento de Desarrollo Urbano, Fraccionamiento y Vivienda para el Municipio de Veracruz, Ver. Esta autorización deberá indicarse en los testimonios de escritura pública que se formulen y exhibirse en original o copia certificada por Notario Público, ante las dependencias o instancias en las que se realicen posteriores trámites.

ATENTAMENTE

ARQ. JULIO CÉSAR TORRES SÁNCHEZ
DIRECTOR DE OBRAS PÚBLICAS Y
DESARROLLO URBANO



c.c.p. Mtra. Karla Mena Hermida. Subdirectora de Desarrollo Urbano. Presente
c.c.p. Lic. Guadalupe Muñiz Susunaga. Coordinadora Jurídica. Presente
c.c.p. Arq. Adriana Josefina González Valle. Coordinadora de Ordenamiento Territorial. Presente
c.c.p. Archivo/ Minutario
JCTS/KMH/AJGV/mdlg/bar

**Calle Juan de Grijalva No. 34
Fracc. Reforma Veracruz, Ver
229 200 22 49
veracruzmunicipio.gob.mx**



Eliminados 16 espacios. Fundamento legal en el artículo 116 de la Ley General de Transparencia y Acceso a la Información Pública; Artículo 3 Fracción XXXIII; 11 Fracción VII; 60, 65, 72, 76 y 144 de la Ley 875 de Transparencia y Acceso a la Información Pública para el Estado de Veracruz de Ignacio de la Llave; Artículos 3 Fracción X, 12, 13, 14 de la Ley 316 de Protección de Datos Personales en Posesión de Sujetos Obligados para el Estado de Veracruz de Ignacio de la Llave. Los Lineamientos Generales en Materia de Clasificación y Desclasificación de la información, así como la elaboración de Versiones Públicas en sus Artículos Noveno, Trigésimo Octavo, Trigésimo Noveno emitidos por el Instituto Nacional de Transparencia Acceso a la Información y Protección de Datos Personales. En virtud de tratarse de información confidencial concerniente a datos personales identificativos (**Domificio, Nombre de propietario, Clave catastral, Correo Electrónico, Celular, CURP, Firma**).



H. AYUNTAMIENTO DE VERACRUZ 2022-2025 DIRECCION DE OBRAS PÚBLICAS Y DESARROLLO URBANO

US/1049/2023

FORMATO MULTITRÁMITE

NÚMERO DE TRAMITE: US/1049/2023 FECHA DE INGRESO: _____ FOLIO DE RECIBO DE INGRESO: 1005 SUBDP
NÚMERO DE LICENCIA ANTERIOR: _____ NÚMERO DE EXPEDIENTE: _____ FECHA DEL RESOLUTIVO: 095

DATOS DE INSCRIPCIÓN EN EL REGISTRO PÚBLICO DE LA PROPIEDAD						CLAVE CATASTRAL							
BAJO NÚMERO	TOMO	DÍA	MES	AÑO	Z. REG.	TIPO	CONG.	REG.	MZA	LOTE	NIVEL	DEPTO.	DIG.

TRÁMITES A SOLICITAR

LICENCIA DE CONSTRUCCIÓN	USO DE SUELO	LOTIFICACIÓN Y FRACCIONAMIENTOS	
<input type="checkbox"/> VECES _____ m ²	<input type="checkbox"/> CONSTANCIA DE ZONIFICACIÓN	<input type="checkbox"/> CONSTANCIA DE INTEGRACIÓN VIAL	
<input type="checkbox"/> OBRA NUEVA _____ m ²	<input type="checkbox"/> CAMBIO DE USO DE SUELO	<input type="checkbox"/> ORDEN DE PUBLICACIÓN	
<input type="checkbox"/> REVALIDACIÓN DE LICENCIA _____ m ²	<input type="checkbox"/> LICENCIA DE USO DE SUELO	<input type="checkbox"/> PROYECTO DE LOTIFICACIÓN E INICIO DE OBRA PARCIAL	
<input type="checkbox"/> REMODELACIÓN _____ m ²	<input type="checkbox"/> ACTUALIZACIÓN DE USO DE SUELO	<input type="checkbox"/> DICTAMEN TECNICO LEGAL	
<input type="checkbox"/> REGULARIZACIÓN _____ m ²	<input type="checkbox"/> REGULARIZACIÓN DE USO DE SUELO	<input type="checkbox"/> RELOTIFICACIÓN	
<input type="checkbox"/> AMPLIACIÓN _____ m ²	LICENCIA DE SUBDIVISION / FUSIÓN		
<input type="checkbox"/> CAMBIO DE PROYECTO _____ m ²	<input checked="" type="checkbox"/> SUBDIVISIÓN lotes: _____ Superf.: _____ m ²	<input type="checkbox"/> MONTO DE GARANTÍA POR LA EJECUCIÓN DE OBRAS DE URBANIZACIÓN	
<input type="checkbox"/> DEMOLICIÓN _____ m ²	<input type="checkbox"/> FUSIÓN lotes: _____ Superf.: _____ m ²	<input type="checkbox"/> AUTORIZACIÓN DE INICIO DE OBRA DEFINITIVO	
<input type="checkbox"/> BARDAS largo: _____ ml alto: _____ ml	IMAGEN URBANA		
<input type="checkbox"/> ESTACIONAMIENTO _____ cajones, _____ m ²	<input type="checkbox"/> FACTIBILIDAD DE IMAGEN URBANA	<input type="checkbox"/> PRÓRROGA PARA LA EJECUCIÓN DE LAS OBRAS DE URBANIZACIÓN	
<input type="checkbox"/> PATIOS DESCUBIERTOS _____ m ²	<input type="checkbox"/> LICENCIA ANUNCIOS TIPO A Y B	<input type="checkbox"/> ACTUALIZACIÓN DE MONTO DE GARANTÍA POR LA EJECUCIÓN DE LAS OBRAS DE URBANIZACIÓN	
<input type="checkbox"/> CISTERNAS _____ m ³	<input type="checkbox"/> RENOVACIÓN O REVALIDACIÓN DE LIC. TIPO A Y B	<input type="checkbox"/> ENAJENACIÓN DE LOTES (hasta 25% de lotes cuando hubiese constituido la garantía y celebrado convenio)	
<input type="checkbox"/> TANQUES SUBTERRANEOS _____ m ³	<input type="checkbox"/> LICENCIA ANUNCIOS TIPO C	<input type="checkbox"/> TRASLADOS DE DOMINIO PARCIAL superficie: _____ m ² número de lotes: _____	
<input type="checkbox"/> ANTENAS DE TELECOMUNICACIONES _____ ml	<input type="checkbox"/> RENOVACIÓN O REVALIDACIÓN DE LIC. TIPO C	<input type="checkbox"/> ACTA DE ENTREGA FINAL DEL FRACCIONAMIENTO	
<input type="checkbox"/> MOVIMIENTOS DE TIERRA _____ m ³	<input type="checkbox"/> PERMISO TEMPORAL DE INSTALACIÓN DE PUBLICIDAD EN VÍA PÚBLICA	<input type="checkbox"/> TRASLADOS DE DOMINIO FINAL superficie: _____ m ² número de lotes: _____	
<input type="checkbox"/> OTRAS LICENCIAS: _____	<input type="checkbox"/> RENOVACIÓN O REVALIDACIÓN DE PERMISO TEMPORAL DE INSTAL. DE PUBLICIDAD EN VÍA PÚBLICA	REGIMEN DE PROPIEDAD EN CONDOMINIO	
<input type="checkbox"/> REMODELACION INTERIOR _____ m ²	TOPOGRAFIA		
<input type="checkbox"/> REMODELACIÓN DE FACHADA _____ m ²	<input type="checkbox"/> ALINEAMIENTO Y NÚMERO OFICIAL _____ ml	<input type="checkbox"/> CONSTITUCIÓN DE REGIMEN DE PROPIEDAD EN CONDOMINIO	
<input type="checkbox"/> LICENCIA DE VIA PUBLICA PARA REALIZAR OBRAS, MODIFICACIONES, REPARACIONES, INTRODUCIR SERVICIOS, PROVISIONALES O PERMANENTES. tipo de obra: _____ long.: _____ ml	<input type="checkbox"/> DESLINDE _____ m ²	<input type="checkbox"/> MONTO DE FIANZA PARA REGIMEN	
<input type="checkbox"/> LICENCIA DE VIA PUBLICA PARA COLOCACIÓN DE MATERIAL EN BANQUETA Y TAPIALES días: _____ longitud. _____ ml	CONSTANCIAS		
	<input type="checkbox"/> NÚMERO OFICIAL <input type="checkbox"/> CALLE	<input type="checkbox"/> CANCELACIÓN DE FIANZA PARA REGIMEN	
	<input type="checkbox"/> COLONIA POPULAR <input type="checkbox"/> AVANCE DE OBRA		
	<input type="checkbox"/> TERMINO DE OBRA		

DATOS DEL PREDIO O INMUEBLE

PREDIO DESTINADO PARA: SUB-DIVISION Indicar si se encuentra en centro histórico:

DOMICILIO: _____ NÚMERO OFICIAL: _____

ENTRE CALLES: _____ MUNICIPIO: VERACRUZ

LOTE NÚMERO: _____ MANZANA: _____ NÚMERO DE VIVIENDAS: _____

COLONIA: _____

DATOS DEL PROPIETARIO O REPRESENTANTE LEGAL

NOMBRE O RAZÓN SOCIAL: _____ NO. OFICIAL: _____

DOMICILIO: _____ RFC: _____ CURP: _____

COLONIA: _____

DOMICILIO PARA RECIBIR NOTIFICACIONES: MISMA NOMBRE DEL CONTACTO: _____

CORREO ELECTRÓNICO: _____

TELÉFONO LOCAL: _____ Bajo protesta de decir verdad, juro que el inmueble no se encuentra en estado litigioso alguno:

CELULAR: _____

DATOS DEL PERITO RESPONSABLE DE OBRA

NOMBRE O RAZÓN SOCIAL: _____ NO. OFICIAL: _____

DOMICILIO: _____

COLONIA: _____ RFC: _____ CURP: _____

CÉDULA PROFESIONAL: _____ REGISTRO MUNICIPAL: _____ REGISTRO S.S.A. _____

DOMICILIO PARA RECIBIR NOTIFICACIONES: _____

CORREO ELECTRÓNICO: _____

TELÉFONO LOCAL: _____

CELULAR: _____ FIRMA _____

Eliminados 2 espacios. Fundamento legal en el artículo 116 de la Ley General de Transparencia y Acceso a la Información Pública; Artículo 3 Fracción XXXIII; 11 Fracción VII; 60, 65, 72, 76 y 144 de la Ley 875 de Transparencia y Acceso a la Información Pública para el Estado de Veracruz de Ignacio de la Llave; Artículos 3 Fracción X, 12, 13, 14 de la Ley 316 de Protección de Datos Personales en Posesión de Sujetos Obligados para el Estado de Veracruz de Ignacio de la Llave. Los Lineamientos Generales en Materia de Clasificación y Desclasificación de la información, así como la elaboración de Versiones Públicas en sus Artículos Noveno, Trigésimo Octavo, Trigésimo Noveno emitidos por el Instituto Nacional de Transparencia Acceso a la Información y Protección de Datos Personales. En virtud de tratarse de información confidencial concerniente a datos personales identificativos (**Domicilio**).

**PERITOS CORRESPONSABLES DE OBRA
EN DISEÑO ARQUITECTÓNICO**

NOMBRE O RAZÓN SOCIAL: _____
DOMICILIO: _____ NO. OFICIAL: _____
COLONIA: _____ RFC: _____ CURP: _____
CEDULA PROFESIONAL: _____ REGISTRO MUNICIPAL: _____ REGISTRO S.S.A. _____
DOMICILIO PARA RECIBIR NOTIFICACIONES: _____
CORREO ELECTRONICO: _____
TELEFONO LOCAL: _____
CELULAR: _____ FIRMA _____

EN CÁLCULO ESTRUCTURAL

NOMBRE O RAZÓN SOCIAL: _____
DOMICILIO: _____ NO. OFICIAL: _____
COLONIA: _____ RFC: _____ CURP: _____
CEDULA PROFESIONAL: _____ REGISTRO MUNICIPAL: _____ REGISTRO S.S.A. _____
DOMICILIO PARA RECIBIR NOTIFICACIONES: _____
CORREO ELECTRONICO: _____
TELEFONO LOCAL: _____
CELULAR: _____ FIRMA _____

EN INSTALACIONES


NOMBRE O RAZÓN SOCIAL: _____
DOMICILIO: _____ NO. OFICIAL: _____
COLONIA: _____ RFC: _____ CURP: _____
CEDULA PROFESIONAL: _____ REGISTRO MUNICIPAL: _____ REGISTRO S.S.A. _____
DOMICILIO PARA RECIBIR NOTIFICACIONES: _____
CORREO ELECTRONICO: _____
TELEFONO LOCAL: _____
CELULAR: _____ FIRMA _____

EN DISEÑO URBANO

NOMBRE O RAZÓN SOCIAL: _____
DOMICILIO: _____ NO. OFICIAL: _____
COLONIA: _____ RFC: _____ CURP: _____
CEDULA PROFESIONAL: _____ REGISTRO MUNICIPAL: _____ REGISTRO S.S.A. _____
DOMICILIO PARA RECIBIR NOTIFICACIONES: _____
CORREO ELECTRONICO: _____
TELEFONO LOCAL: _____
CELULAR: _____ FIRMA _____

CROQUIS DE LOCALIZACIÓN

Situación actual del predio (consignando las calles colindantes, superficies y linderos, medidas del frente y fondo del predio, orientación de la manzana y distancia de las dos esquinas a los linderos del predio).



Bajo protesta de decir verdad, si los informes o declaraciones proporcionados por el particular resultan falsos, se aplicaran las sanciones administrativas correspondientes, sin perjuicios de las penas en que incurran aquellos que se conduzcan con falsedad de acuerdo con los ordenamientos legales aplicables. La actuación administrativa de la autoridad y la de los interesados se sujetará al principio de buena fe.

Aviso de Privacidad Simplificado de la Ventanilla Única:

El H. Ayuntamiento de Veracruz, es el responsable del tratamiento de los datos personales que nos proporcione.

Sus datos personales serán utilizados para:

- a) Recibir solicitudes de trámites y servicios,
- b) Integrar el registro de solicitudes,

c) Gestionar y enviar a las diversas Direcciones del Ayuntamiento las solicitudes para su autorización,

d) Entregar a los ciudadanos las autorizaciones emitidas, por lo que se comunica que no se efectuarán tratamientos adicionales.

Se informa que no realizarán transferencias que requieran su consentimiento, salvo aquellas que sean necesarias para atender requerimientos de información de una autoridad competente, debidamente fundados y motivados.

Usted podrá consultar el aviso de privacidad integral en: transparencia@veracruzmunipicio.gob.mx así como en el área de recepción de las

H. AYUNTAMIENTO DE VERACRUZ

25 MAY 2023

RECIBIDO

FIRMA

HORA

SELLO DE RECEPCIÓN