



H. AYUNTAMIENTO DE VERACRUZ
DIRECCIÓN DE OBRAS PÚBLICAS Y DESARROLLO URBANO
LICENCIA DE ANUNCIO

FECHA DE INICIO DE VIGENCIA		FECHA DE VENCIMIENTO	
15/04/2023		15/04/2024	
CLAVE CATASTRAL			
TIPO	CONG.	REG.	MZA.

No. LICENCIA:	DOPDU/SDDU/OT/IU/324/2023
No. LICENCIA ANTERIOR:	DOPDU/SDDU/OT/IU/048/2022
FOLIO DE PAGO:	20230414/44/00018

H. Veracruz, Ver. a 14 de abril del 2023.

Hoja 1 de 2

LOCALIZACIÓN DE ANUNCIO

DIRECCIÓN: Av. de las Garzas No. OFICIAL: 134
 ENTRE CALLES: Manatí y Luciérnaga
 COLONIA: Geo Villas Rincón de los Pinos C.P. 91808

TITULAR DE LA LICENCIA

NOMBRE COMERCIAL O RAZÓN SOCIAL: Nueva Wal-Mart de México, S. de R. L. de C. V.
 PROPIETARIO O REPRESENTANTE LEGAL: [REDACTED]
 R.F.C. NWM9709244W4 GIRO: Tienda de autoservicio
 DIRECCIÓN: Nextengo No. OFICIAL: 78 C. P. 02770
 COLONIA: Santa Cruz Acayucan MUNICIPIO/ ESTADO: Del. Azcapotzalco, Ciudad de México.

PERITO RESPONSABLE Y CORRESPONSABLE

PERITO RESPONSABLE DE OBRA: N/A
 CÉDULA PROFESIONAL: N/A REG. MPAL: N/A REG. S.S.A.: N/A

TIPO DE ANUNCIO: **2 anuncios rotulados**

CARACTERÍSTICAS: **Rotulos:** Rótulos sobre fachada en colores denominativos de la empresa con la leyenda "Bodega Aurrera" y logotipo.

TIPO:	RÓTULO "A"	DIMENSIONES:	LARGO:	20.93m	ALTO:	3.00m	ANCHO:	N/A	ÁREA:	62.79m ²
	RÓTULO "B"		LARGO:	11.33m	ALTO:	3.00m		N/A		33.99m ²

FUNDAMENTACIÓN

El que suscribe Maestro Luis Román Campa Pérez, en mi carácter de Director de Obras Públicas y Desarrollo Urbano del H. Ayuntamiento de Veracruz, de conformidad con el nombramiento de fecha siete de enero de dos mil veintidós, debidamente expedido por la Lic. Patricia Lobeira Rodríguez Presidenta Municipal del H. Ayuntamiento de Veracruz, con fundamento en los artículos 115 de la Constitución Política de los Estados Unidos Mexicanos; 68 y 71 de la Constitución Política del Estado de Veracruz de Ignacio de la Llave, 73 Bis. y 73 Ter. de la Ley Orgánica del Municipio Libre; 6 del Reglamento para Construcciones Públicas y Privadas del Municipio Libre de Veracruz; 4 del Reglamento de Desarrollo Urbano, Fraccionamiento y Vivienda para el Municipio de Veracruz.

La presente licencia está sujeta a lo establecido en el artículo 44 fracc. VII, XVI, XVII, XVIII y XIX del Reglamento Interior de la Administración Municipal del Municipio de Veracruz, Veracruz de Ignacio de la Llave; artículos 4 fracc. II, 56, 89, 90, 111, 112, 113, 114, 115, 116, 117, 118, 125, 126, 127 y 128 del Reglamento del Centro Histórico del Municipio de Veracruz, Ver.



Cualquier acción que se realice que contravenga las disposiciones legales establecidas, serán sancionadas con base a los artículos 119, 120, 121, 142, 144, 146, 147, 148, 151, 152, 153, 154 y 155 del Reglamento de Centro Histórico antes citado.

En el caso de anuncios que requieren elementos estructurales quedarán sujetos con base a los artículos 60 fracc. XI, 61 fracc. IX y 68 del Reglamento de la Ley que Regula las Construcciones Públicas y Privadas del Estado de Veracruz de Ignacio de la Llave; los artículos 56 fracc. IV, 59 fracc. IV del Reglamento para las Construcciones Públicas y Privadas del Municipio Libre de Veracruz.

Las funciones de los Peritos Responsables de Obra y Corresponsables de Obra, en las obras y casos para los que hayan otorgado su responsiva, quedarán sujetos a lo establecido en los artículos 57 y 58 del Reglamento de la Ley que Regula las Construcciones Públicas y Privadas del Estado de Veracruz; y los artículos 48 y 49 del Reglamento de Construcciones Públicas y Privadas del Municipio Libre de Veracruz.



CROQUIS DEL ANUNCIO



CROQUIS DE LOCALIZACIÓN



SELLO MUNICIPAL



AUTORIZÓ


MTRO. LUIS ROMAN CAMPA PÉREZ
DIRECTOR DE OBRAS PÚBLICAS Y DESARROLLO URBANO

c. p. Arq. Julio César Torres Sánchez. Subdirector de Desarrollo Urbano. Presente
c. p. Lic. Guadalupe Muñiz Susunaga. Coordinadora Jurídica.
c. p. Arq. Adriana Josefina González Valle. Coordinadora de Ordenamiento Territorial e Imagen Urbana. Presente
C.C.R. Archivo/Minutario
LRCP/CTS/GMS/AJGV/bdo
Calle Juan de Grijalva No. 34
Fracc. Reforma Veracruz, Ver
229 200 22 49
veracruzmunipio.gob.mx



Eliminados 05 espacios. Fundamento legal en el artículo 116 de la Ley General de Transparencia y Acceso a la Información Pública; Artículo 3 Fracción XXXIII; 11 Fracción VII; 60, 65, 72, 76 y 144 de la Ley 875 de Transparencia y Acceso a la Información Pública para el Estado de Veracruz de Ignacio de la Llave; Artículos 3 Fracción X, 12, 13, 14 de la Ley 316 de Protección de Datos Personales en Posesión de Sujetos Obligados para el Estado de Veracruz de Ignacio de la Llave. Los Lineamientos Generales en Materia de Clasificación y Desclasificación de la información, así como la elaboración de Versiones Públicas en sus Artículos Noveno, Trigésimo Octavo, Trigésimo Noveno emitidos por el Instituto Nacional de Transparencia Acceso a la Información y Protección de Datos Personales. En virtud de tratarse de información confidencial concerniente a datos personales identificativos (Correo Electrónico, Teléfono, Celular, Nombre de Contacto y Firma).



VERACRUZ
NUESTRO PUERTO. NUESTRA CASA.

H. AYUNTAMIENTO DE VERACRUZ
2022-2025
DIRECCION DE OBRAS PUBLICAS
Y DESARROLLO URBANO

FORMATO MULTITRÁMITE

NÚMERO DE TRÁMITE: LAC 324 FECHA DE INGRESO: _____ FOLIO DE RECIBO DE INGRESO: 100-CANO
NÚMERO DE LICENCIA ANTERIOR: _____ NÚMERO DE EXPEDIENTE: _____ FECHA DEL RESOLUTIVO: 273

DATOS DE INSCRIPCIÓN EN EL REGISTRO PÚBLICO DE LA PROPIEDAD

BAJO NÚMERO	TOMO	DÍA	MES	AÑO	Z. REG.

CLAVE CATASTRAL

TÍPO	CONG.	REG.	MZA	LOTE	NIVEL	DEPTO.	DIG.

TRÁMITES A SOLICITAR

- LICENCIA DE CONSTRUCCIÓN**
- VECES _____ m²
 - OBRA NUEVA _____ m²
 - REVALIDACIÓN DE LICENCIA _____ m²
 - REMODELACIÓN _____ m²
 - REGULARIZACIÓN _____ m²
 - AMPLIACIÓN _____ m²
 - CAMBIO DE PROYECTO _____ m²
 - DEMOLICIÓN _____ m²
 - BARDAS largo: _____ ml alto: _____ ml
 - ESTACIONAMIENTO _____ cajones¹ _____ m²
 - PATIOS DESCUBIERTOS _____ m²
 - CISTERNAS _____ m³
 - TANQUES SUBTERRANEOS _____ m³
 - ANTENAS DE TELECOMUNICACIONES _____ ml
 - MOVIMIENTOS DE TIERRA _____ m³
 - OTRAS LICENCIAS: _____
 - REMODELACION INTERIOR _____ m²
 - REMODELACIÓN DE FACHADA _____ m²
 - LICENCIA DE VIA PÚBLICA PARA REALIZAR OBRAS, MODIFICACIONES, REPARACIONES, INTRODUCIR SERVICIOS, PROVISIONALES O PERMANENTES.
tipo de obra: _____ long.: _____ ml
 - LICENCIA DE VIA PÚBLICA PARA COLOCACIÓN DE MATERIAL EN BANQUETA Y TAPIALES
días: _____ longitud. _____ ml

- USO DE SUELO**
- CONSTANCIA DE ZONIFICACIÓN
 - CAMBIO DE USO DE SUELO
 - LICENCIA DE USO DE SUELO
 - ACTUALIZACIÓN DE USO DE SUELO
 - REGULARIZACIÓN DE USO DE SUELO
- LICENCIA DE SUBDIVISION / FUSION**
- SUBDIVISIÓN lotes: _____ Superf.: _____ m²
 - FUSIÓN lotes: _____ Superf.: _____ m²
- IMAGEN URBANA**
- FACTIBILIDAD DE IMAGEN URBANA
 - LICENCIA ANUNCIOS TIPO A Y B
 - RENOVACIÓN O REVALIDACIÓN DE LIC. TIPO A Y B
 - LICENCIA ANUNCIOS TIPO C
 - RENOVACIÓN O REVALIDACIÓN DE LIC. TIPO C
 - PERMISO TEMPORAL DE INSTALACIÓN DE PUBLICIDAD EN VÍA PÚBLICA
 - RENOVACIÓN O REVALIDACIÓN DE PERMISO TEMPORAL DE INSTAL. DE PUBLICIDAD EN VÍA PÚBLICA
- TOPOGRAFIA**
- ALINEAMIENTO Y NUMERO OFICIAL _____ ml
 - DESLINDE _____ m²
- CONSTANCIAS**
- NUMERO OFICIAL
 - CALLE
 - COLONIA POPULAR
 - AVANCE DE OBRA
 - TERMINO DE OBRA

- LOTIFICACION Y FRACCIONAMIENTOS**
- CONSTANCIA DE INTEGRACIÓN VIAL
 - ORDEN DE PUBLICACIÓN
 - PROYECTO DE LOTIFICACIÓN E INICIO DE OBRA PARCIAL
 - DICTAMEN TECNICO LEGAL
 - RELOTIFICACIÓN
 - MONTO DE GARANTÍA POR LA EJECUCIÓN DE OBRAS DE URBANIZACIÓN
 - AUTORIZACIÓN DE INICIO DE OBRA DEFINITIVO
 - PRORROGA PARA LA EJECUCIÓN DE LAS OBRAS DE URBANIZACIÓN
 - ACTUALIZACIÓN DE MONTO DE GARANTÍA POR LA EJECUCIÓN DE LAS OBRAS DE URBANIZACIÓN
 - ENAJENACIÓN DE LOTES (hasta 25% de lotes cuando hubiese constituido la garantía y celebrado convenio)
 - TRASLADOS DE DOMINIO PARCIAL
superficie: _____ m² número de lotes: _____
 - ACTA DE ENTREGA FINAL DEL FRACCIONAMIENTO
 - TRASLADOS DE DOMINIO FINAL
superficie: _____ m² número de lotes: _____
- REGIMEN DE PROPIEDAD EN CONDOMINIO**
- CONSTITUCIÓN DE REGIMEN DE PROPIEDAD EN CONDOMINIO
 - MONTO DE FIANZA PARA REGIMEN
 - CANCELACIÓN DE FIANZA PARA REGIMEN

DATOS DEL PREDIO O INMUEBLE

PREDIO DESTINADO PARA: Bodega Aurora Express Rancho Villa los Pinos Indicar si se encuentra en centro histórico:

DOMICILIO: Avenida de las Garzas NÚMERO OFICIAL: _____

ENTRE CALLES: Manatí y Lurienas MUNICIPIO: Veracruz

LOTE NÚMERO: 01 MANZANA: 257 NUMERO DE VIVIENDAS: 134

COLONIA: Guadalupe Rancho de los Pinos

DATOS DEL PROPIETARIO O REPRESENTANTE LEGAL

NOMBRE O RAZÓN SOCIAL: Uran Walmart de Mexico S de RL de CV NO. OFICIAL: 78

DOMICILIO: Nexengo

COLONIA: Santa Cruz Acayucan RFC: UWIM9709244W4 CURP: _____

DOMICILIO PARA RECIBIR NOTIFICACIONES: _____ NOMBRE DEL CONTACTO: _____

CORREO ELECTRÓNICO: _____

TELÉFONO LOCAL: _____

CELULAR: _____

Bajo protesta de decir verdad, juro que el inmueble no se encuentra en estado litigioso alguno:

DATOS DEL PERITO RESPONSABLE DE OBRA

NOMBRE O RAZÓN SOCIAL: _____ NO. OFICIAL: _____

DOMICILIO: _____

COLONIA: _____ RFC: _____ CURP: _____

CÉDULA PROFESIONAL: _____ REGISTRO MUNICIPAL: _____ REGISTRO S.S.A. _____

DOMICILIO PARA RECIBIR NOTIFICACIONES: _____

CORREO ELECTRÓNICO: _____

TELÉFONO LOCAL: _____

CELULAR: _____

FIRMA

**PERITOS CORRESPONSABLES DE OBRA
EN DISEÑO ARQUITECTÓNICO**

NOMBRE O RAZON SOCIAL: _____
 DOMICILIO: _____
 COLONIA: _____ RFC: _____ CURP: _____ NO. OFICIAL: _____
 CEDULA PROFESIONAL: _____ REGISTRO MUNICIPAL: _____ REGISTRO S.S.A.: _____
 DOMICILIO PARA RECIBIR NOTIFICACIONES: _____
 CORREO ELECTRONICO: _____
 TELEFONO LOCAL: _____
 CELULAR: _____

EN CÁLCULO ESTRUCTURAL

NOMBRE O RAZON SOCIAL: _____
 DOMICILIO: _____
 COLONIA: _____ RFC: _____ CURP: _____ NO. OFICIAL: _____
 CEDULA PROFESIONAL: _____ REGISTRO MUNICIPAL: _____ REGISTRO S.S.A.: _____
 DOMICILIO PARA RECIBIR NOTIFICACIONES: _____
 CORREO ELECTRONICO: _____
 TELEFONO LOCAL: _____
 CELULAR: _____

EN INSTALACIONES

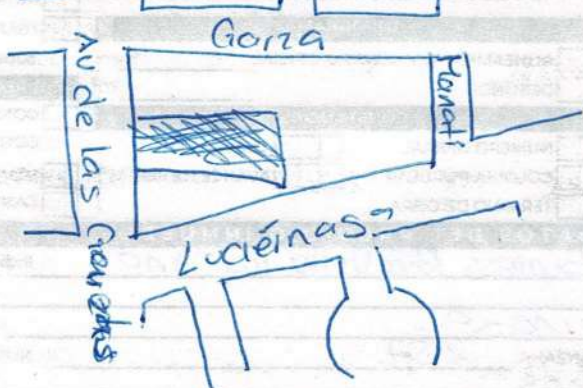
NOMBRE O RAZON SOCIAL: _____
 DOMICILIO: _____
 COLONIA: _____ RFC: _____ CURP: _____ NO. OFICIAL: _____
 CEDULA PROFESIONAL: _____ REGISTRO MUNICIPAL: _____ REGISTRO S.S.A.: _____
 DOMICILIO PARA RECIBIR NOTIFICACIONES: _____
 CORREO ELECTRONICO: _____
 TELEFONO LOCAL: _____
 CELULAR: _____

EN DISEÑO URBANO

NOMBRE O RAZON SOCIAL: _____
 DOMICILIO: _____
 COLONIA: _____ RFC: _____ CURP: _____ NO. OFICIAL: _____
 CEDULA PROFESIONAL: _____ REGISTRO MUNICIPAL: _____ REGISTRO S.S.A.: _____
 DOMICILIO PARA RECIBIR NOTIFICACIONES: _____
 CORREO ELECTRONICO: _____
 TELEFONO LOCAL: _____
 CELULAR: _____

CRÓQUIS DE LOCALIZACIÓN

Situación actual del predio (consignando las calles colindantes, superficies y linderos, medidas del frente y fondo del predio, orientación de la manzana y distancia de las dos esquinas a los linderos del predio).



El Ayuntamiento de Veracruz, es el responsable del tratamiento de los datos personales que nos proporcione. Sus datos personales serán utilizados para:

Aviso de Privacidad Simplificado de la Ventanilla Única:

- a) Recibir solicitudes de trámites y servicios.
 - b) Integrar el registro de solicitudes.
 - c) Gestionar y enviar a las diversas Direcciones del Ayuntamiento las solicitudes para su autorización.
 - d) Entregar a los ciudadanos las autorizaciones emitidas, por lo que se comunica que no se efectuarán tratamientos adicionales.
- Se informa que no realizarán transferencias que requieran su consentimiento, salvo aquellas que sean necesarias para atender requerimientos de información de una autoridad competente, debidamente fundados y motivados.

Usted podrá consultar el aviso de privacidad integral en: transparencia@veracruzmunicipio.gob.mx así como en el área de recepción de las

H. AYUNTAMIENTO DE VERACRUZ

14 ABR 2023

RECIBIDO

COORDINACIÓN DE TRÁMITES Y LICENCIAS

FIRMA

SELLO DE RECEPCION