

Eliminados 04 espacios. Fundamento legal en el artículo 116 de la Ley General de Transparencia y Acceso a la Información Pública; Artículo 3 Fracción XXXIII; 11 Fracción VII; 60, 65, 72, 76 y 144 de la Ley 875 de Transparencia y Acceso a la Información Pública para el Estado de Veracruz de Ignacio de la Llave; Artículos 3 Fracción X, 12, 13, 14 de la Ley 316 de Protección de Datos Personales en Posesión de Sujetos Obligados para el Estado de Veracruz de Ignacio de la Llave. Los Lineamientos Generales en Materia de Clasificación y Desclasificación de la información, así como la elaboración de Versiones Públicas en sus Artículos Noveno, Trigésimo Octavo, Trigésimo Noveno emitidos por el instituto Nacional de Transparencia Acceso a la Información y Protección de Datos Personales. En virtud de tratarse de información confidencial concerniente a datos personales identificativos (**Clave catastral, Nombre de representante legal, Cédula Profesional, Registro S.S.A.**).



H. AYUNTAMIENTO DE VERACRUZ DIRECCIÓN DE OBRAS PÚBLICAS Y DESARROLLO URBANO LICENCIA DE ANUNCIO

FECHA DE INICIO DE VIGENCIA				FECHA DE VENCIMIENTO			
08/05/2023				08/05/2024			
CLAVE CATASTRAL							
TIPO	CONG.	REG.	MZA.	LOTE	NIVEL	DEPTO.	

No. LICENCIA:	DOPDU/SDDU/OT/IU/338/2023
No. LICENCIA ANTERIOR:	DOPDU/SDDU/OT/IU/038/2022
FOLIO DE PAGO:	20230508/23/00032

H. Veracruz, Ver. a 8 de mayo del 2023.
Hoja 1 de 2

LOCALIZACIÓN DE ANUNCIO	
DIRECCIÓN: Paseo Armada de México	No. OFICIAL: 572
ENTRE CALLES: Av. Miguel Alemán y Paseo Floresta Oriente	
COLONIA: Fraccionamiento Floresta	C.P. 91915

TITULAR DE LA LICENCIA	
NOMBRE COMERCIAL O RAZÓN SOCIAL: Coppel, S. A. de C. V.	
PROPIETARIO O REPRESENTANTE LEGAL: [REDACTED]	
R.F.C. COP920428Q20	GIRO: Comercio al por menor en tiendas departamentales
DIRECCIÓN: República Pte.	No. OFICIAL: 2855 C. P. 80105
COLONIA: Recursos Hidráulicos	MUNICIPIO/ ESTADO: Culiacán Rosales, Sinaloa

PERITO RESPONSABLE Y CORRESPONSABLE			
PERITO RESPONSABLE DE OBRA:	Arq. Tania Guadalupe Mulia Beltrán		
CÉDULA PROFESIONAL:	[REDACTED]	REG. MPAL:	PRO-MUBT-188-17
		REG. S.S.A.:	[REDACTED]

TIPO DE ANUNCIO: 3 Barras de empuje, 4 anuncios de lona, 3 anuncios adosados luminosos, 1 espectacular de lona y 1 unipolar

CARACTERÍSTICAS:

Barra de Empuje: Lámina de aluminio anodizado natural, solera de 1/4" de espesor, acabado final de esmalte transparente o color amarillo según caso.

Anuncio de Lona: Espectacular de lona impresa tensado sobre el soporte y uñas de aluminio, con frente de acrílico canto de aluminio con iluminación led, anclado en bastidor de perfil zintro 172 cal. 18 taqueteado a muro, detalle de logotipo y leyenda "BanCoppel" y "Afore Coppel".

Anuncio Adosado: A base de cuadro para llave en panel de aluminio Marca Alpolic color azul vaspar 7682, con logotipo y letras fabricadas en acrílico canto de aluminio con iluminación led.

Espectacular: Lona impresa tensado con soporte y uñas de aluminio, anclado en bastidor de perfil zintro 172 Cal. 18 taqueteado a muro.

Unipolar: Poste de 17.00m de largo a 2 vistas. La estructura del anuncio está formado por ángulos de 2 1/2" x 1/4" de espesor y forrado de lámina galvanizada, proyección tubo de 16 "X 3/8", tubo de acero A36 de 30" x 1/16.

TIPO:	DIMENSIONES:	LARGO:	ALTO:	ANCHO:	ÁREA:
ANUNCIO DE LONA "A" Y "B" 6 PZAS		2.04m	0.40m	-----	0.81m ²
ANUNCIO ADOSADO "A" 2 PZAS		3.68m	0.80m	-----	2.94m ²
ANUNCIO ADOSADO "B"		6.90m	1.50m	-----	10.35m ²
BARRAS DE EMPUJE 4 PZAS		1.00m	0.18m	-----	0.18m ²
ESPECTACULAR DE LONA		11.00m	3.50m	-----	38.50m ²
UNIPOLAR		7.60m	5.00m	0.75m	38.00m ²

FUNDAMENTACIÓN

El que suscribe Maestro Luis Román Campa Pérez, en mi carácter de Director de Obras Públicas y Desarrollo Urbano del H. Ayuntamiento de Veracruz, de conformidad con el nombramiento de fecha siete de enero de dos mil veintidós, debidamente expedido por la Lic. Patricia Lo-beira Rodríguez Presidenta Municipal del H. Ayuntamiento de Veracruz, con fundamento en los artículos 115 de la Constitución Política de los Estados Unidos Mexicanos; 68 y 71 de la Constitución Política del Estado de Veracruz de Ignacio de la Llave, 73 Bis. y 73 Ter. de la Ley Orgánica del Municipio Libre; 6 del Reglamento para Construcciones Públicas y Privadas del Municipio Libre de Veracruz; 4 del Reglamento de Desarrollo Urbano, Fraccionamiento y Vivienda para el Municipio de Veracruz;

La presente licencia está sujeta a lo establecido en el artículo 44 fracc. VII, XVI, XVII, XVIII y XIX del Reglamento Interior de la Administración Pública del Municipio de Veracruz, Veracruz de Ignacio de la Llave; artículos 4, 5, 56, 89, 90, 111, 112, 113, 114, 115, 116, 117, 118, 125, 126, 127 y 128 del Reglamento del Centro Histórico del Municipio de Veracruz, Ver.

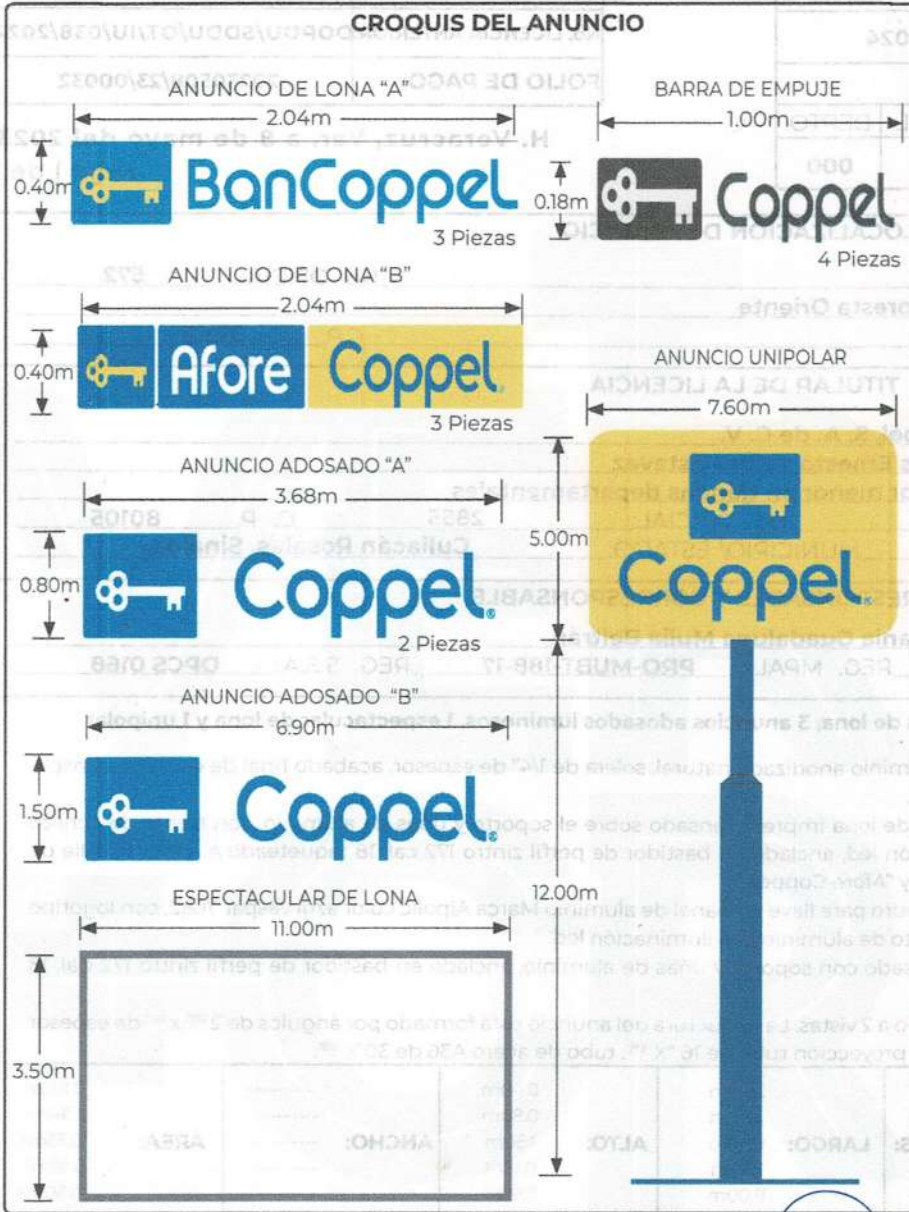
Cualquier acción que se realice que contravenga las disposiciones legales establecidas, serán sancionadas con base a los artículos 119, 120, 121, 142, 144, 146, 147, 148, 151, 152, 153, 154 y 155 del Reglamento de Centro Histórico antes citado.

En el caso de anuncios que requieren elementos estructurales quedarán sujetos con base a los artículos 60 fracc. XI, 61 fracc. IX y 68 del Reglamento de la Ley que Regula las Construcciones Públicas y Privadas del Estado de Veracruz de Ignacio de la Llave; los artículos 56 fracc. IV, 59 fracc. IV del Reglamento para las Construcciones Públicas y Privadas del Municipio Libre de Veracruz.


Las funciones de los Peritos Responsables de Obra y Corresponsables de Obra, en las obras y casos para los que hayan otorgado su responsiva, quedarán sujetos a lo establecido en los artículos 57 y 58 del Reglamento de la Ley que Regula las Construcciones Públicas y Privadas del Estado de Veracruz; y los artículos 48 y 49 del Reglamento de Construcciones Públicas y Privadas del Municipio Libre de Veracruz.



CROQUIS DEL ANUNCIO



CROQUIS DE LOCALIZACIÓN



SELLO MUNICIPAL



AUTORIZÓ

MTRO. LUIS ROMÁN CAMPA PÉREZ

DIRECTOR DE OBRAS PÚBLICAS Y DESARROLLO URBANO

c. c. p. Ing. Julio César Torres Sánchez. Subdirector de Desarrollo Urbano. Presente

c. c. p. Lic. Guadalupe Muñiz Susunaga. Coordinadora Jurídica.

c. c. p. Arq. Adriana Josefina González Valle. Coordinadora de Ordenamiento Territorial e Imagen Urbana. Presente

C.C.P. Archivo/Minutario

LRCP/JCTS/OMS/AJCV/bdo

Calle Juan de Grijalva No. 34

Fracc. Reforma Veracruz, Ver

229 200 22 49

veracruzmunicipio.gob.mx



Eliminados 15 espacios. Formato legal en el artículo 116 de la Ley Orgánica y Acceso a la Información Pública; Artículo 3 Fracción XXXIII; 11 Fracción VII; 60, 65, 72, 76 y 144 de la Ley 875 de Transparencia y Acceso a la Información Pública para el Estado de Veracruz de Ignacio de la Llave; Artículos 3 Fracción X, 12, 13, 14 de la Ley 316 de Protección de Datos Personales en Posesión de Sujetos Obligados para el Estado de Veracruz de Ignacio de la Llave. Los Lineamientos Generales en Materia de Clasificación y Desclasificación de la información, así como la elaboración de Versiones Públicas en sus Artículos Noveno, Trigésimo Octavo, Trigésimo Noveno emitidos por el Instituto Nacional de Transparencia y Acceso a la Información y Protección de Datos Personales. En virtud de tratarse de información confidencial concerniente a datos personales identificativos (Clave catastral, Correo Electrónico, Celular, Nombre de Contacto, Firmas, Dirección, Cédula Profesional, Registro S.S.A.).



H. AYUNTAMIENTO DE VERACRUZ

2022-2025

DIRECCION DE OBRAS PUBLICAS

Y DESARROLLO URBANO

FORMATO MULTITRÁMITE

NÚMERO DE TRAMITE: LAC 338 FECHA DE INGRESO: _____ FOLIO DE RECIBO DE INGRESO: 101-CANU
 NÚMERO DE LICENCIA ANTERIOR: _____ NÚMERO DE EXPEDIENTE: _____ FECHA DEL RESOLUTIVO: 283

DATOS DE INSCRIPCIÓN EN EL REGISTRO PÚBLICO DE LA PROPIEDAD						CLAVE CATASTRAL							
BAJO NÚMERO	TOMO	DÍA	MES	AÑO	Z. REG.	TIPO	CONG.	REG.	MZA	LOTE	NIVEL	DEPTO.	DIG.

TRÁMITES A SOLICITAR

LICENCIA DE CONSTRUCCION	USO DE SUELO	LOTIFICACION Y FRACCIONAMIENTOS	
<input type="checkbox"/> VECES _____ m ²	<input type="checkbox"/> CONSTANCIA DE ZONIFICACION	<input type="checkbox"/> CONSTANCIA DE INTEGRACION VIAL	
<input type="checkbox"/> OBRA NUEVA _____ m ²	<input type="checkbox"/> CAMBIO DE USO DE SUELO	<input type="checkbox"/> ORDEN DE PUBLICACION	
<input type="checkbox"/> REVALIDACION DE LICENCIA _____ m ²	<input type="checkbox"/> LICENCIA DE USO DE SUELO	<input type="checkbox"/> PROYECTO DE LOTIFICACION E INICIO DE OBRA PARCIAL	
<input type="checkbox"/> REMODELACION _____ m ²	<input type="checkbox"/> ACTUALIZACION DE USO DE SUELO	<input type="checkbox"/> DICTAMEN TECNICO LEGAL	
<input type="checkbox"/> REGULARIZACION _____ m ²	<input type="checkbox"/> REGULARIZACION DE USO DE SUELO	<input type="checkbox"/> RELOTIFICACION	
<input type="checkbox"/> AMPLIACION _____ m ²	LICENCIA DE SUBDIVISION / FUSION		
<input type="checkbox"/> CAMBIO DE PROYECTO _____ m ²	<input type="checkbox"/> SUBDIVISION lotes: _____ Superf.: _____ m ²	<input type="checkbox"/> MONTO DE GARANTIA POR LA EJECUCION DE OBRAS DE URBANIZACION	
<input type="checkbox"/> DEMOLICION _____ m ²	<input type="checkbox"/> FUSION lotes: _____ Superf.: _____ m ²	<input type="checkbox"/> AUTORIZACION DE INICIO DE OBRA DEFINITIVO	
<input type="checkbox"/> BARDAS largo: _____ ml alto: _____ ml	IMAGEN URBANA		
<input type="checkbox"/> ESTACIONAMIENTO _____ cajones _____ m ²	<input type="checkbox"/> FACILIDAD DE IMAGEN URBANA	<input type="checkbox"/> PRORROGA PARA LA EJECUCION DE LAS OBRAS DE URBANIZACION	
<input type="checkbox"/> PATIOS DESCUBIERTOS _____ m ²	<input type="checkbox"/> LICENCIA ANUNCIOS TIPO A Y B	<input type="checkbox"/> ACTUALIZACION DE MONTO DE GARANTIA POR LA EJECUCION DE LAS OBRAS DE URBANIZACION	
<input type="checkbox"/> CISTERNAS _____ m ³	<input type="checkbox"/> RENOVACION O REVALIDACION DE LIC. TIPO A Y B	<input type="checkbox"/> ENAJENACION DE LOTES (hasta 25% de lotes cuando hubiese constituido la garantía y celebrado convenio)	
<input type="checkbox"/> TANQUES SUBTERRANEOS _____ m ³	<input checked="" type="checkbox"/> RENOVACION O REVALIDACION DE LIC. TIPO C	<input type="checkbox"/> TRASLADOS DE DOMINIO PARCIAL superficie: _____ m ² número de lotes: _____	
<input type="checkbox"/> ANTENAS DE TELECOMUNICACIONES _____ ml	<input type="checkbox"/> PERMISO TEMPORAL DE INSTALACION DE PUBLICIDAD EN VIA PUBLICA	<input type="checkbox"/> ACTA DE ENTREGA FINAL DEL FRACCIONAMIENTO	
<input type="checkbox"/> MOVIMIENTOS DE TIERRA _____ m ³	<input type="checkbox"/> RENOVACION O REVALIDACION DE PERMISO TEMPORAL DE INSTAL. DE PUBLICIDAD EN VIA PUBLICA	<input type="checkbox"/> TRASLADOS DE DOMINIO FINAL superficie: _____ m ² número de lotes: _____	
<input type="checkbox"/> OTRAS LICENCIAS: _____	TOPOGRAFIA		
<input type="checkbox"/> REMODELACION INTERIOR _____ m ²	<input type="checkbox"/> ALINEAMIENTO Y NUMERO OFICIAL _____ ml	REGIMEN DE PROPIEDAD EN CONDOMINIO	
<input type="checkbox"/> REMODELACION DE FACHADA _____ m ²	<input type="checkbox"/> DESLINDE _____ m ²	<input type="checkbox"/> CONSTITUCION DE REGIMEN DE PROPIEDAD EN CONDOMINIO	<input type="checkbox"/> MONTO DE FIANZA PARA REGIMEN
<input type="checkbox"/> LICENCIA DE VIA PUBLICA PARA REALIZAR OBRAS, MODIFICACIONES, REPARACIONES, INTRODUCIR SERVICIOS, PROVISIONALES O PERMANENTES.	CONSTANCIAS		<input type="checkbox"/> CANCELACION DE FIANZA PARA REGIMEN
tipo de obra: _____ long.: _____ ml	<input type="checkbox"/> NUMERO OFICIAL	<input type="checkbox"/> CALLE	
<input type="checkbox"/> LICENCIA DE VIA PUBLICA PARA COLOCACION DE MATERIAL EN BANQUETA Y TAPIALES	<input type="checkbox"/> COLONIA POPULAR	<input type="checkbox"/> AVANCE DE OBRA	
días: _____ longitudud. _____ ml	<input type="checkbox"/> TERMINO DE OBRA		

DATOS DEL PREDIO O INMUEBLE

PREDIO DESTINADO PARA: Tienda departamental y Servicios Financieros Indicar si se encuentra en centro histórico: NO
 DOMICILIO: Paseo de la Armada NÚMERO OFICIAL: 577
 ENTRE CALLES: Av. Miguel Alemán y Paseo Floresta Oriente MUNICIPIO: Veracruz
 LOTE NÚMERO: _____ MANZANA: _____ NUMERO DE VIVIENDAS: _____
 COLONIA: Tracc. Floresta

DATOS DEL PROPIETARIO O REPRESENTANTE LEGAL

NOMBRE O RAZÓN SOCIAL: Coppel S.A. de C.V.
 DOMICILIO: Av. Fidelidad 13 y 45 NO. OFICIAL: 2955
 COLONIA: Recursos Industriales RFC: COP920428070 CURP: _____
 DOMICILIO PARA RECIBIR NOTIFICACIONES: Av. Fidelidad 13 y 45 cd. Industrial NOMBRE DEL CONTACTO: _____
 CORREO ELECTRÓNICO: _____ Bajo protesta de decir verdad, juro que _____
 TELÉFONO LOCAL: _____ el inmueble no se encuentra en _____
 CELULAR: _____ estado litigioso alguno: _____

DATOS DEL PERITO RESPONSABLE DE OBRA

NOMBRE O RAZÓN SOCIAL: Tania Melia Beltrán
 DOMICILIO: _____ NO. OFICIAL: _____
 COLONIA: _____ RFC: _____ CURP: _____
 CÉDULA PROFESIONAL: _____ REGISTRO MUNICIPAL: PRO-MUBT-18817 REGISTRO S.S.A.: _____
 DOMICILIO PARA RECIBIR NOTIFICACIONES: _____
 CORREO ELECTRÓNICO: _____
 TELÉFONO LOCAL: _____

**PERITOS CORRESPONSABLES DE OBRA
EN DISEÑO ARQUITECTÓNICO**

NOMBRE O RAZÓN SOCIAL: _____
DOMICILIO: _____ NO. OFICIAL: _____
COLONIA: _____ RFC: _____ CURP: _____
CEDULA PROFESIONAL: _____ REGISTRO MUNICIPAL: _____ REGISTRO S.S.A. _____
DOMICILIO PARA RECIBIR NOTIFICACIONES: _____
CORREO ELECTRONICO: _____
TELEFONO LOCAL: _____
CELULAR: _____ FIRMA _____

EN CÁLCULO ESTRUCTURAL

NOMBRE O RAZÓN SOCIAL: _____
DOMICILIO: _____ NO. OFICIAL: _____
COLONIA: _____ RFC: _____ CURP: _____
CEDULA PROFESIONAL: _____ REGISTRO MUNICIPAL: _____ REGISTRO S.S.A. _____
DOMICILIO PARA RECIBIR NOTIFICACIONES: _____
CORREO ELECTRONICO: _____
TELEFONO LOCAL: _____
CELULAR: _____ FIRMA _____

EN INSTALACIONES

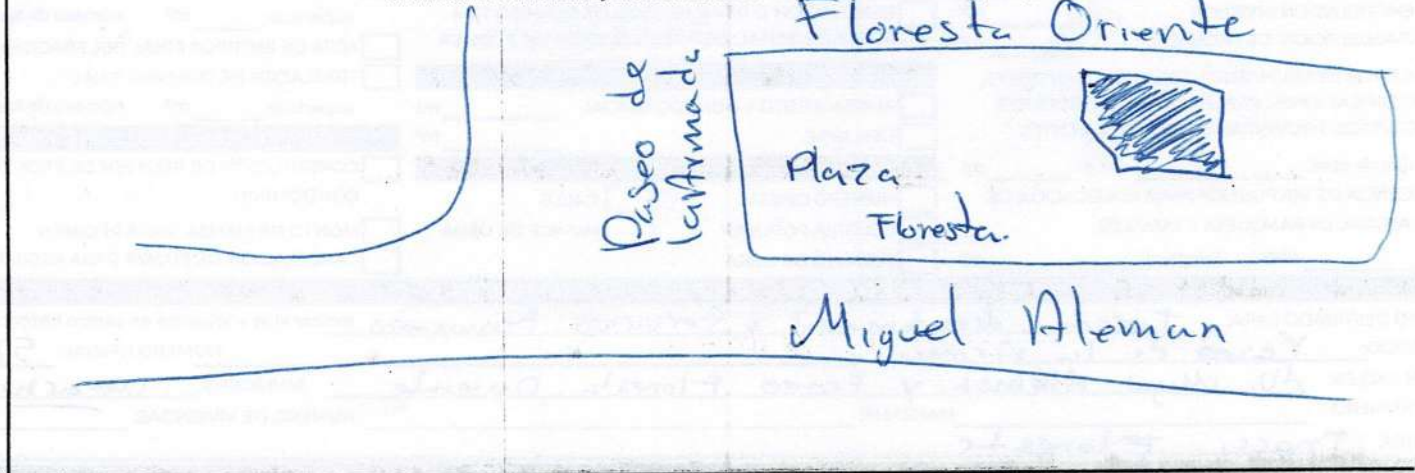
NOMBRE O RAZÓN SOCIAL: _____
DOMICILIO: _____ NO. OFICIAL: _____
COLONIA: _____ RFC: _____ CURP: _____
CEDULA PROFESIONAL: _____ REGISTRO MUNICIPAL: _____ REGISTRO S.S.A. _____
DOMICILIO PARA RECIBIR NOTIFICACIONES: _____
CORREO ELECTRONICO: _____
TELEFONO LOCAL: _____
CELULAR: _____ FIRMA _____

EN DISEÑO URBANO

NOMBRE O RAZÓN SOCIAL: _____
DOMICILIO: _____ NO. OFICIAL: _____
COLONIA: _____ RFC: _____ CURP: _____
CEDULA PROFESIONAL: _____ REGISTRO MUNICIPAL: _____ REGISTRO S.S.A. _____
DOMICILIO PARA RECIBIR NOTIFICACIONES: _____
CORREO ELECTRONICO: _____
TELEFONO LOCAL: _____
CELULAR: _____ FIRMA _____

CROQUIS DE LOCALIZACIÓN

Situación actual del predio (consignando las calles colindantes, superficies y linderos, medidas del frente y fondo del predio, orientación de la manzana y distancia de las dos esquinas a los linderos del predio).



Bajo protesta de ser verdad, declaro que los datos personales proporcionados por el particular en los formularios se aplicarán a los trámites administrativos correspondientes, sin perjuicio de las penas en que incurran aquellos que se conduzcan con falsedad o acusación con los ordenamientos legales aplicables. La actuación administrativa de la autoridad y la de los interesados se sujetará al principio de buena fe.

Aviso de Privacidad Simplificado de la Ventanilla Única:

El H. Ayuntamiento de Veracruz, es el responsable del tratamiento de los datos personales que nos proporcione.

Sus datos personales serán utilizados para:

- a) Recibir solicitudes de trámites y servicios,
- b) Integrar el registro de solicitudes,
- c) Gestionar y enviar a las diversas Direcciones del Ayuntamiento las solicitudes para su autorización,
- d) Entregar a los ciudadanos las autorizaciones emitidas, por lo que se comunica que no se efectuarán tratamientos adicionales.

Se informa que no realizarán transferencias que requieran su consentimiento, salvo aquellas que sean necesarias para atender requerimientos de información de una autoridad competente, debidamente fundados y motivados.

Usted podrá consultar el aviso de privacidad integral en: transparencia@veracruzmunicipio.gob.mx así como en el área de recepción de las

H. AYUNTAMIENTO DE VERACRUZ

08 MAY 2023

RECIBIDO

COORDINACIÓN DE TRÁMITES Y LICENCIAS

SELLO DE RECEPCIÓN