



H. AYUNTAMIENTO DE VERACRUZ
DIRECCIÓN DE OBRAS PÚBLICAS Y DESARROLLO URBANO
LICENCIA DE ANUNCIO

FECHA DE INICIO DE VIGENCIA		FECHA DE VENCIMIENTO				
08/05/2023		08/05/2024				
CLAVE CATASTRAL						
TIPO	CONG.	REG.	MZA.	LOTE	NIVEL	DEPTO.

No. LICENCIA:	DOPDU/SDDU/OT/IU/342/2023
No. LICENCIA ANTERIOR:	DOPDU/SDDU/OT/IU/036/2022
FOLIO DE PAGO:	20230508/23/00035

H. Veracruz, Ver. a 8 de mayo del 2023.

Hoja 1 de 3

LOCALIZACIÓN DE ANUNCIO

DIRECCIÓN: **Boulevard de los Patos** No. OFICIAL: **1051**
ENTRE CALLES: **Av. de los Pájaros y Blvd. de los Patos**
COLONIA: **Predio Rústico Santa Fé (Palmar Pica Pica)** C.P. **91725**

TITULAR DE LA LICENCIA

NOMBRE COMERCIAL O RAZÓN SOCIAL: **Coppel, S. A. de C. V.**
PROPIETARIO O REPRESENTANTE LEGAL: **[REDACTED]**
R.F.C. **COP920428Q20** GIRO: **Comercio al por menor en tiendas departamentales**
DIRECCIÓN: **República Pte.** No. OFICIAL: **2855** C. P. **80105**
COLONIA: **Recursos Hidráulicos** MUNICIPIO/ ESTADO: **Culiacán Rosales, Sinaloa**

PERITO RESPONSABLE Y CORRESPONSABLE

PERITO RESPONSABLE DE OBRA: **Arq. Tania Guadalupe Mulia Beltrán**
CÉDULA PROFESIONAL: **[REDACTED]** REG. MPAL: **PRO-MUBT-188-17** REG. S.S.A.: **[REDACTED]**

TIPO DE ANUNCIO: **2 barras de empuje, 1 anuncio de lona, 4 lonas espectaculares, 5 anuncios adosados, 2 anuncios luminosos, 2 banderas, 10 rotulos y 1 unipolar**

CARACTERÍSTICAS: **Barra de empuje:** Lámina de aluminio anodizado natural, solera de 1/4" de espesor, acabado final de esmalte transparente o color amarillo según caso.
Anuncio de lona: Espectacular de lona impresa tensado con soporte y uñas de aluminio, anclado en bastidor de perfil zintro 172 Cal. 18 taqueteado a muro alucivo a "BanCoppel".
Lona espectacular: Espectacular de lona impresa tensado con soporte y uñas de aluminio, anclado en bastidor de perfil zintro 172 Cal. 18 taqueteado a muro (Diversa Imagen).
Adosado: Anuncio a base de cuadro para llave en panel de aluminio Marca Alpolic color azul vaspar 7682, con logotipo y letras en MSF de 32mm para exterior terminado en pintura de poliéster epoxica.
Adosado luminoso: Anuncios en panel de aluminio sobre base Marca Alpolic color amarillo, con logotipo y letras fabricadas en MSF de 32mm en color azul.
Bandera: Anuncios en caja luminosa de acrílico anclada a muro a base de perfil lateral taqueteado a muro.
Rótulo: Letreros rotulados manualmente con pintura color azul NPT-4.
Unipolar: Poste de 17.00m de largo a 2 vistas. La estructura del anuncio está formado por ángulos de 2 1/2" x 1/4" de espesor y forrado de lámina galvanizada, proyección tubo de 16 "X3/8", tubo de acero A36 de 30" x 1/16.

FUNDAMENTACIÓN

El que suscribe Maestro Luis Román Campa Pérez, en mi carácter de Director de Obras Públicas y Desarrollo Urbano del H. Ayuntamiento de Veracruz, de conformidad con el nombramiento de fecha siete de enero de dos mil veintidós, debidamente expedido por la Lic. Patricia Lobeira Rodríguez Presidenta Municipal del H. Ayuntamiento de Veracruz, con fundamento en los artículos 115 de la Constitución Política de los Estados Unidos Mexicanos; 68 y 71 de la Constitución Política del Estado de Veracruz de Ignacio de la Llave, 73 Bis. y 73 Ter. de la Ley Orgánica del Municipio Libre; 6 del Reglamento para Construcciones Públicas y Privadas del Municipio Libre de Veracruz; 4 del Reglamento de Desarrollo Urbano, Fraccionamiento y Vivienda para el Municipio de Veracruz.

La presente licencia está sujeta a lo establecido en el artículo 44 fracc. VII, XVI, XVII, XVIII y XIX del Reglamento Interior de la Administración Pública del Municipio de Veracruz, Veracruz de Ignacio de la Llave; artículos 4 fracc. II, 56, 89, 90, 111, 112, 113, 114, 115, 116, 117, 118, 125, 126, 127 y 128 del Reglamento del Centro Histórico del Municipio de Veracruz, Ver.

Cualquier acción que se realice que contravenga las disposiciones legales establecidas, serán sancionadas con base a los artículos 119, 120, 121, 144, 146, 147, 148, 151, 152, 153, 154 y 155 del Reglamento de Centro Histórico antes citado.

En el caso de anuncios que requieren elementos estructurales quedarán sujetos con base a los artículos 60 fracc. XI, 61 fracc. IX y 68 del Reglamento de la Ley que Regula las Construcciones Públicas y Privadas del Estado de Veracruz de Ignacio de la Llave; los artículos 56 fracc. IV, 59 fracc. IV del Reglamento para las Construcciones Públicas y Privadas del Municipio Libre de Veracruz.

Las funciones de los Peritos Responsables de Obra y Corresponsables de Obra, en las obras y casos para los que hayan otorgado su responsiva, quedarán sujetos a lo establecido en los artículos 57 y 58 del Reglamento de la Ley que Regula las Construcciones Públicas y Privadas del Estado de Veracruz; y los artículos 48 y 49 del Reglamento de Construcciones Públicas y Privadas del Municipio Libre de Veracruz.



VERACRUZ
NUESTRO PUERTO NUESTRA CASA

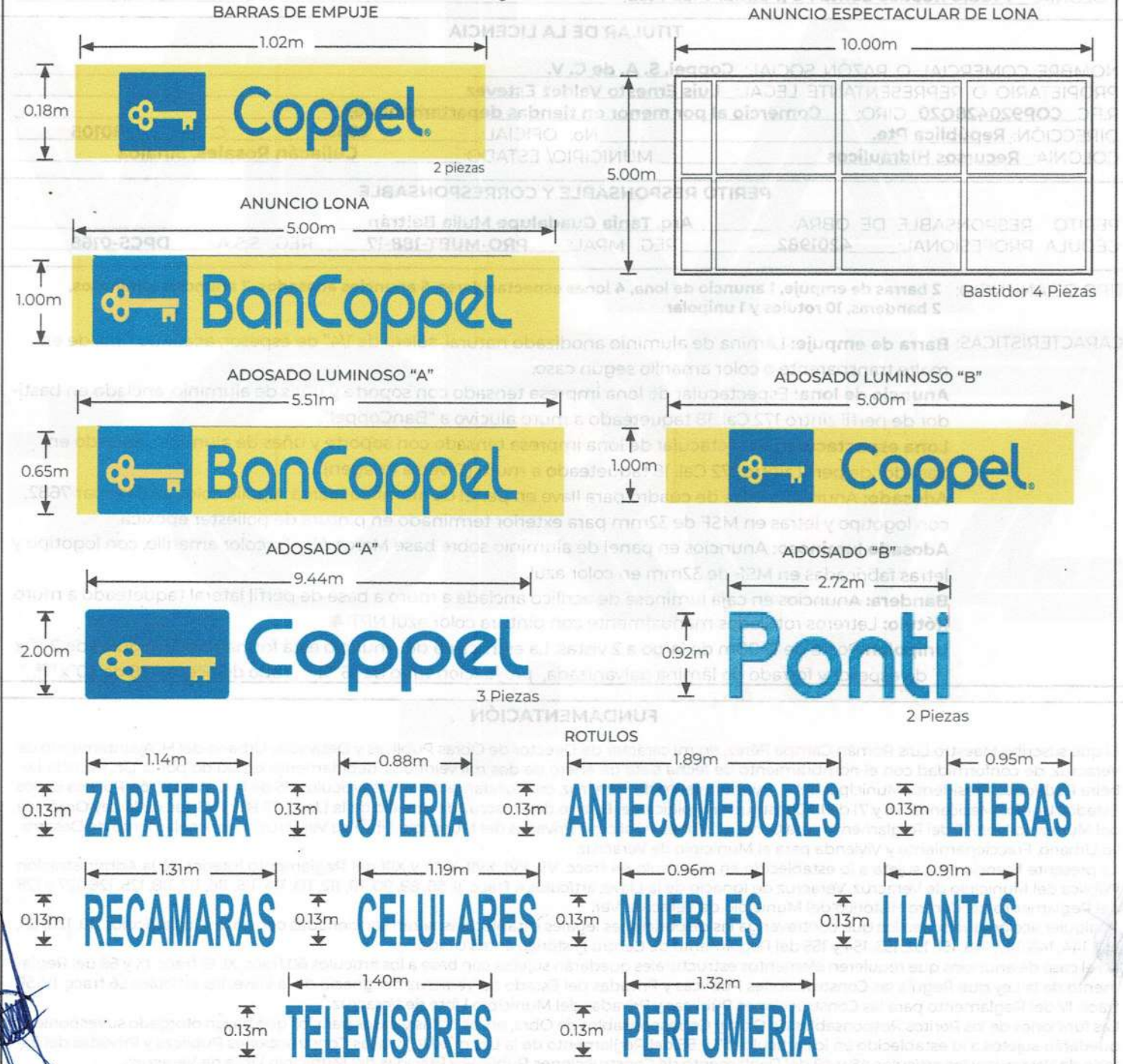
H. AYUNTAMIENTO DE VERACRUZ
DIRECCIÓN DE OBRAS PÚBLICAS Y DESARROLLO URBANO
LICENCIA DE ANUNCIO

DOPDU/SDDU/OT/IU/342/2023

Hoja 2 de 3

TIPO:	DIMENSIONES: LARGO:	ALTO:	ANCHO:	ÁREA:
BARRAS DE EMPUJE (2 PZAS)	1.02m	0.18m	-----	0.18m ²
ANUNCIO DE LONA	5.00m	1.00m	-----	5.00m ²
ANUNCIO ESPECTACULAR DE LONA (4 PZAS)	10.00m	5.00m	-----	50.0m ²
ADOSADO "A" (3 PZAS)	9.44m	2.00m	-----	18.88m ²
ADOSADO "B" (2 PZAS)	2.72m	0.92m	-----	2.50m ²
ADOSADO LUMINOSO "A"	5.51m	0.65m	-----	3.58m ²
ADOSADO LUMINOSO "B"	5.39m	0.65m	-----	3.50m ²
BANDERA (2 PZAS)	0.80m	0.70m	-----	0.56m ²
ROTULOS (10 PZAS)	1.51m	1.00m	N/A	1.51m ²
UNIPOLAR	7.60m	5.00m	-----	38.0m ²

CROQUIS DEL ANUNCIO


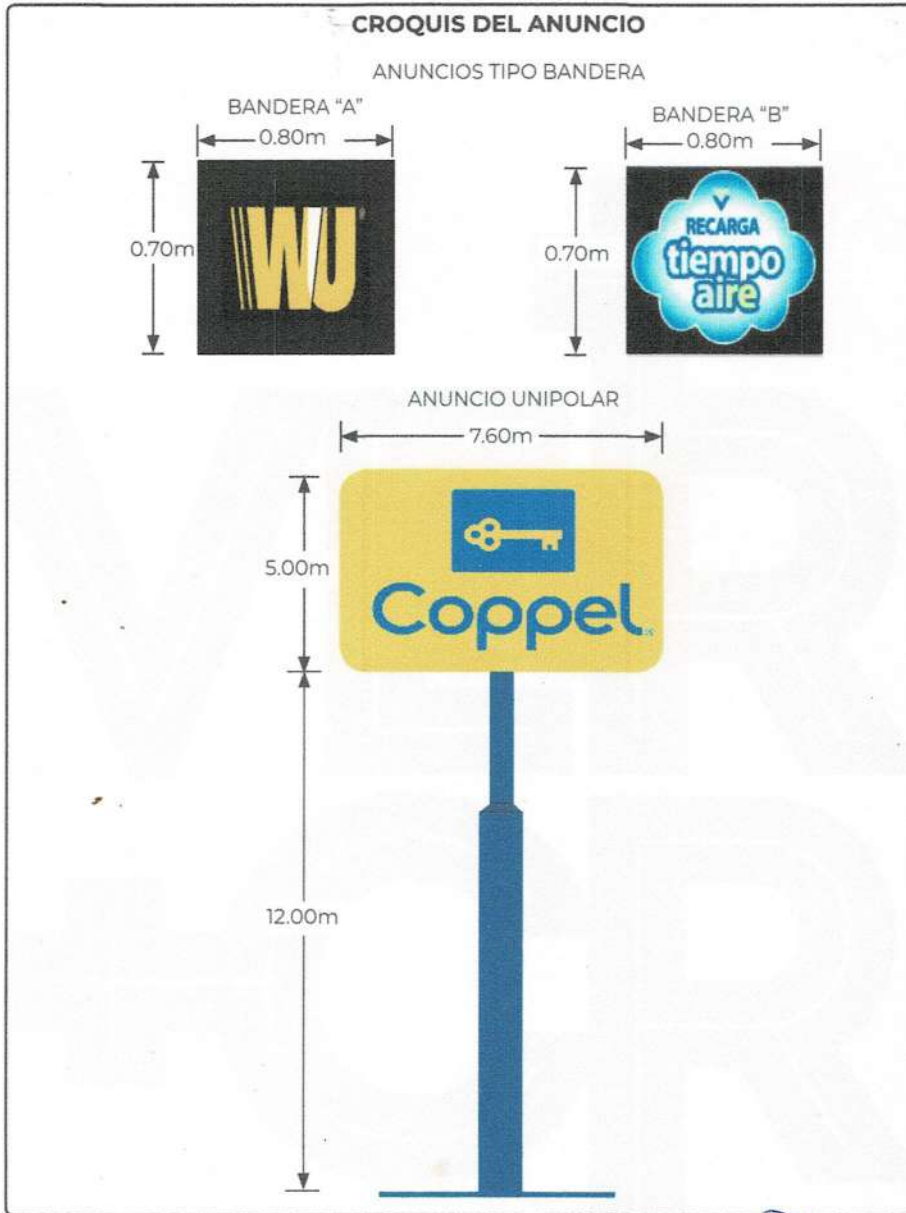


[Handwritten signature]



H. AYUNTAMIENTO DE VERACRUZ
DIRECCIÓN DE OBRAS PÚBLICAS Y DESARROLLO URBANO
LICENCIA DE ANUNCIO

DOPDU/SDDU/OT/IU/342/2023
Hoja 3 de 3



AUTORIZÓ

MTR. LUIS ROMÁN CAMPA PÉREZ
DIRECTOR DE OBRAS PÚBLICAS Y DESARROLLO URBANO

c. c. p. Lic. Julio César Torres Sánchez. Subdirector de Desarrollo Urbano. Presente
 c. c. p. Lic. Guadalupe Muñiz Susunaga. Coordinadora Jurídica.
 c. c. p. Arq. Adriana Josefina González Valle. Coordinadora de Ordenamiento Territorial e Imagen Urbana. Presente
 C.C.P. Archivo/Minutario
 LRCP/JCTS/GMS/AJGV/bdo
 Calle Juan de Grijalva No. 34
 Fracc. Reforma Veracruz, Ver
 229 200 22 49
 veracruzmunicipio.gob.mx



Eliminados 13 espacios. Fundamento legal en el artículo 116 de la Ley General de Transparencia y Acceso a la Información Pública; Artículo 3 Fracción XXXIII; 11 Fracción VII; 60, 65, 72, 76 y 144 de la Ley 875 de Transparencia y Acceso a la Información Pública para el Estado de Veracruz de Ignacio de la Llave; Artículos 3 Fracción X, 12, 13, 14 de la Ley 316 de Protección de Datos Personales en Posesión de Sujetos Obligados para el Estado de Veracruz de Ignacio de la Llave. Los Lineamientos Generales en Materia de Clasificación y Desclasificación de la Información, así como la elaboración de Versiones Públicas en sus Artículos Noveno, Trigésimo Octavo, Trigésimo Noveno emitidos por el Instituto Nacional de Transparencia Acceso a la Información y Protección de Datos Personales. En virtud de tratarse de información confidencial concerniente a datos personales identificativos (Clave catastral, Correo Electrónico, Celular, Nombre de representante legal, Nombre de Contacto, Firmas, Dirección, Cédula Profesional, Registro S.S.A.)



H. AYUNTAMIENTO DE VERACRUZ 2022-2025 DIRECCION DE OBRAS PUBLICAS Y DESARROLLO URBANO

FORMATO MULTITRÁMITE

NÚMERO DE TRAMITE: LAC 342 FECHA DE INGRESO: _____ FOLIO DE RECIBO DE INGRESO: TRUJANO
 NÚMERO DE LICENCIA ANTERIOR: _____ NÚMERO DE EXPEDIENTE: _____ FECHA DEL RESOLUTIVO: 287

DATOS DE INSCRIPCIÓN EN EL REGISTRO PÚBLICO DE LA PROPIEDAD						CLAVE CATASTRAL							
BAJO NÚMERO	TOMO	DÍA	MES	AÑO	Z. REG.	TIPO	CONG.	REG.	MZA	LOTE	NIVEL	DEPTO.	DIG.

LICENCIA DE CONSTRUCCION			USO DE SUELO			LOTIFICACIÓN Y FRACCIONAMIENTOS		
<input type="checkbox"/> VECES _____ m ²	<input type="checkbox"/> CONSTANCIA DE ZONIFICACIÓN	<input type="checkbox"/> CONSTANCIA DE INTEGRACIÓN VIAL						
<input type="checkbox"/> OBRA NUEVA _____ m ²	<input type="checkbox"/> CAMBIO DE USO DE SUELO	<input type="checkbox"/> ORDEN DE PUBLICACIÓN						
<input type="checkbox"/> REVALIDACIÓN DE LICENCIA _____ m ²	<input type="checkbox"/> LICENCIA DE USO DE SUELO	<input type="checkbox"/> PROYECTO DE LOTIFICACIÓN E INICIO DE OBRA PARCIAL						
<input type="checkbox"/> REMODELACIÓN _____ m ²	<input type="checkbox"/> ACTUALIZACIÓN DE USO DE SUELO	<input type="checkbox"/> DICTAMEN TECNICO LEGAL						
<input type="checkbox"/> REGULARIZACIÓN _____ m ²	<input type="checkbox"/> REGULARIZACIÓN DE USO DE SUELO	<input type="checkbox"/> RELOTIFICACIÓN						
<input type="checkbox"/> AMPLIACIÓN _____ m ²	LICENCIA DE SUBDIVISIÓN / FUSION							
<input type="checkbox"/> CAMBIO DE PROYECTO _____ m ²	<input type="checkbox"/> SUBDIVISIÓN lotes: _____ Superf.: _____ m ²	<input type="checkbox"/> MONTO DE GARANTÍA POR LA EJECUCIÓN DE OBRAS DE URBANIZACIÓN						
<input type="checkbox"/> DEMOLICIÓN _____ m ²	<input type="checkbox"/> FUSIÓN lotes: _____ Superf.: _____ m ²	<input type="checkbox"/> AUTORIZACIÓN DE INICIO DE OBRA DEFINITIVO						
<input type="checkbox"/> BARDAS largo: _____ ml alto: _____ ml	IMAGEN URBANA							
<input type="checkbox"/> ESTACIONAMIENTO _____ cajones _____ m ²	<input type="checkbox"/> FACIBILIDAD DE IMAGEN URBANA	<input type="checkbox"/> PRÓRROGA PARA LA EJECUCIÓN DE LAS OBRAS DE URBANIZACIÓN						
<input type="checkbox"/> PATIOS DESCUBIERTOS _____ m ²	<input type="checkbox"/> LICENCIA ANUNCIOS TIPO A Y B	<input type="checkbox"/> ACTUALIZACIÓN DE MONTO DE GARANTÍA POR LA EJECUCIÓN DE LAS OBRAS DE URBANIZACIÓN						
<input type="checkbox"/> CISTERNAS _____ m ³	<input type="checkbox"/> RENOVACIÓN O REVALIDACIÓN DE LIC. TIPO A Y B	<input type="checkbox"/> ENAJENACIÓN DE LOTES (hasta 25% de lotes cuando hubiese constituido la garantía y celebrado convenio)						
<input type="checkbox"/> TANQUES SUBTERRANEOS _____ m ³	<input type="checkbox"/> LICENCIA ANUNCIOS TIPO C	<input type="checkbox"/> TRASLADOS DE DOMINIO PARCIAL superficie: _____ m ² número de lotes: _____						
<input type="checkbox"/> ANTENAS DE TELECOMUNICACIONES _____ ml	<input checked="" type="checkbox"/> RENOVACIÓN O REVALIDACIÓN DE LIC. TIPO C	<input type="checkbox"/> ACTA DE ENTREGA FINAL DEL FRACCIONAMIENTO						
<input type="checkbox"/> MOVIMIENTOS DE TIERRA _____ m ³	<input type="checkbox"/> PERMISO TEMPORAL DE INSTALACIÓN DE PUBLICIDAD EN VÍA PÚBLICA	<input type="checkbox"/> TRASLADOS DE DOMINIO FINAL superficie: _____ m ² número de lotes: _____						
<input type="checkbox"/> OTRAS LICENCIAS: _____	<input type="checkbox"/> RENOVACIÓN O REVALIDACIÓN DE PERMISO TEMPORAL DE INSTAL. DE PUBLICIDAD EN VÍA PÚBLICA	REGIMEN DE PROPIEDAD EN CONDOMINIO						
<input type="checkbox"/> REMODELACION INTERIOR _____ m ²	TOPOGRAFIA							
<input type="checkbox"/> REMODELACIÓN DE FACHADA _____ m ²	<input type="checkbox"/> ALINEAMIENTO Y NUMERO OFICIAL _____ ml	<input type="checkbox"/> CONSTITUCIÓN DE REGIMEN DE PROPIEDAD EN CONDOMINIO						
<input type="checkbox"/> LICENCIA DE VIA PUBLICA PARA REALIZAR OBRAS, MODIFICACIONES, REPARACIONES, INTRODUCIR SERVICIOS, PROVISIONALES O PERMANENTES.	<input type="checkbox"/> DESLINDE _____ m ²	<input type="checkbox"/> MONTO DE FIANZA PARA REGIMEN						
tipo de obra: _____ long.: _____ ml	CONSTANCIAS							
<input type="checkbox"/> LICENCIA DE VIA PUBLICA PARA COLOCACIÓN DE MATERIAL EN BANQUETA Y TAPIALES	<input type="checkbox"/> NUMERO OFICIAL	<input type="checkbox"/> CALLE	<input type="checkbox"/> CANCELACIÓN DE FIANZA PARA REGIMEN					
días: _____ longitud. _____ ml	<input type="checkbox"/> COLONIA POPULAR	<input type="checkbox"/> AVANCE DE OBRA						
	<input type="checkbox"/> TERMINO DE OBRA							

DATOS DEL PREDIO O INMUEBLE

REDIO DESTINADO PARA: Tienda de perforación y Servicios Fin Indicar si se encuentra en centro histórico:

DOMICILIO: Boulevard de los patos NÚMERO OFICIAL: 1051

ENTRE CALLES: Av. de los Pajaros y Blvd de los patos MUNICIPIO: Veracruz

LOTE NÚMERO: _____ MANZANA: _____ NUMERO DE VIVIENDAS: _____

COLONIA: Predio Rústico Santa Fe

DATOS DEL PROPIETARIO O REPRESENTANTE LEGAL

NOMBRE O RAZÓN SOCIAL: Coppel SA de CV NO. OFICIAL: 2855

DOMICILIO: Republica pte RFC: COPE20428070 CURP: _____

COLONIA: Bicentenario Hidraulicos DOMICILIO PARA RECIBIR NOTIFICACIONES: Av. E. delidad 1+3x4b NOMBRE DEL CONTACTO: _____

CORREO ELECTRÓNICO: _____ Bajo protesta de decir verdad, juro que el inmueble no se encuentra en estado litigioso alguno: _____

TELÉFONO LOCAL: _____ CELULAR: _____

DATOS DEL PERITO RESPONSABLE DE OBRA

NOMBRE O RAZÓN SOCIAL: Tania Mula B-9+tran NO. OFICIAL: _____

DOMICILIO: _____ RFC: _____ CURP: _____

CÉDULA PROFESIONAL: _____ REGISTRO MUNICIPAL: PRO-MUBT-188-17 REGISTRO S.S.A.: _____

DOMICILIO PARA RECIBIR NOTIFICACIONES: _____

CORREO ELECTRÓNICO: _____

TELÉFONO LOCAL: _____

FIRMAS: _____

**PERITOS CORRESPONSABLES DE OBRA
EN DISEÑO ARQUITECTÓNICO**

NOMBRE O RAZÓN SOCIAL: _____
DOMICILIO: _____ NO. OFICIAL: _____
COLONIA: _____ RFC: _____ CURP: _____
CEDULA PROFESIONAL: _____ REGISTRO MUNICIPAL: _____ REGISTRO S.S.A. _____
DOMICILIO PARA RECIBIR NOTIFICACIONES: _____
CORREO ELECTRONICO: _____
TELEFONO LOCAL: _____
CELULAR: _____ FIRMA _____

EN CÁLCULO ESTRUCTURAL

NOMBRE O RAZÓN SOCIAL: _____
DOMICILIO: _____ NO. OFICIAL: _____
COLONIA: _____ RFC: _____ CURP: _____
CEDULA PROFESIONAL: _____ REGISTRO MUNICIPAL: _____ REGISTRO S.S.A. _____
DOMICILIO PARA RECIBIR NOTIFICACIONES: _____
CORREO ELECTRONICO: _____
TELEFONO LOCAL: _____
CELULAR: _____ FIRMA _____

EN INSTALACIONES

NOMBRE O RAZÓN SOCIAL: _____
DOMICILIO: _____ NO. OFICIAL: _____
COLONIA: _____ RFC: _____ CURP: _____
CEDULA PROFESIONAL: _____ REGISTRO MUNICIPAL: _____ REGISTRO S.S.A. _____
DOMICILIO PARA RECIBIR NOTIFICACIONES: _____
CORREO ELECTRONICO: _____
TELEFONO LOCAL: _____
CELULAR: _____ FIRMA _____

EN DISEÑO URBANO

NOMBRE O RAZÓN SOCIAL: _____
DOMICILIO: _____ NO. OFICIAL: _____
COLONIA: _____ RFC: _____ CURP: _____
CEDULA PROFESIONAL: _____ REGISTRO MUNICIPAL: _____ REGISTRO S.S.A. _____
DOMICILIO PARA RECIBIR NOTIFICACIONES: _____
CORREO ELECTRONICO: _____
TELEFONO LOCAL: _____
CELULAR: _____ FIRMA _____

CROQUIS DE LOCALIZACIÓN

Situación actual del predio (consignando las calles colindantes, superficies y linderos, medidas del frente y fondo del predio, orientación de la manzana y distancia de las dos esquinas a los linderos del predio).



Bajo protesta de decir verdad, el informante o los titulares de las acciones preparatorias por el particular mencionado, se aplicarán las sanciones administrativas correspondientes, sin perjuicio de las penas en que incurran aquellos que se conduzcan con falsedad de acuerdo con los ordenamientos legales aplicables. La actuación administrativa de la autoridad y la de los interesados se sujetará al principio de buena fe.

Aviso de Privacidad Simplificado de la Ventanilla Única:

El H. Ayuntamiento de Veracruz, es el responsable del tratamiento de los datos personales que nos proporcione.

Sus datos personales serán utilizados para:

- a) Recibir solicitudes de trámites y servicios,
- b) Integrar el registro de solicitudes,
- c) Gestionar y enviar a las diversas Direcciones del Ayuntamiento las solicitudes para su autorización,
- d) Entregar a los ciudadanos las autorizaciones emitidas, por lo que se comunica que no se efectuarán tratamientos adicionales.

Se informa que no realizarán transferencias que requieran su consentimiento, salvo aquellas que sean necesarias para atender requerimientos de información de una autoridad competente, debidamente fundados y motivados.

Usted podrá consultar el aviso de privacidad integral en: transparencia@veracruzmunipio.gob.mx así como en el área de recepción de las

H. AYUNTAMIENTO DE VERACRUZ
CRUZ TRÁMITES Y LICENCIAS
2022, 20
08 MAY 2023
RECIBIDO
SELO DE RECEPCIÓN
FIRMA
HORA