

Eliminados 04 espacios. Fundamento legal en el artículo 116 de la Ley General de Transparencia y Acceso a la Información Pública; Artículo 3 Fracción XXXIII; 11 Fracción VII; 60, 65, 72, 76 y 144 de la Ley 875 de Transparencia y Acceso a la Información Pública para el Estado de Veracruz de Ignacio de la Llave; Artículos 3 Fracción X, 12, 13, 14 de la Ley 316 de Protección de Datos Personales en Posesión de Sujetos Obligados para el Estado de Veracruz de Ignacio de la Llave. Los Lineamientos Generales en Materia de Clasificación y Desclasificación de la información, así como la elaboración de Versiones Públicas en sus Artículos Noveno, Trigésimo Octavo, Trigésimo Noveno emitidos por el Instituto Nacional de Transparencia Acceso a la Información y Protección de Datos Personales. En virtud de tratarse de información confidencial concerniente a datos personales identificativos (**Clave catastral, Nombre de representante legal, Cédula Profesional y Registro S.S.A.**).



**H. AYUNTAMIENTO DE VERACRUZ  
DIRECCIÓN DE OBRAS PÚBLICAS Y DESARROLLO URBANO  
LICENCIA DE ANUNCIO**

<b>FECHA DE INICIO DE VIGENCIA</b>		<b>FECHA DE VENCIMIENTO</b>				
26/06/2023		26/06/2024				
<b>CLAVE CATASTRAL</b>						
TIPO	CONG.	REG.	MZA.	LOTE	NIVEL	DEPTO.

<b>No. LICENCIA:</b>	DOPDU/SDDU/OT/IU/376/2023
<b>No. LICENCIA ANTERIOR:</b>	DOPDU/SDDU/OT/IU/091/2022
<b>FOLIO DE PAGO:</b>	20230626/44/00005

H. Veracruz, Ver. a 26 de junio del 2023.

LOCALIZACIÓN DE ANUNCIO	
DIRECCIÓN: <b>Av. Lafragua</b>	No. OFICIAL: <b>1485</b>
ENTRE CALLES: <b>Av. Simón Bolívar y Prof. Luz Nava</b>	C.P. <b>91918</b>
COLONIA: <b>Fraccionamiento Moderno</b>	

TITULAR DE LA LICENCIA	
NOMBRE COMERCIAL O RAZÓN SOCIAL: <b>Farmacia Guadalajara, S. A. de C. V.</b>	
PROPIETARIO O REPRESENTANTE LEGAL: [REDACTED]	
R.F.C. <b>FGU830930PD3</b>	GIRO: <b>Farmacia con minisuper</b>
DIRECCIÓN: <b>Av. De las Américas</b>	No. OFICIAL: <b>1254, UP6, P 2</b> C. P. <b>44610</b>
COLONIA: <b>Country Club</b>	MUNICIPIO/ ESTADO: <b>Guadalajara, Jalisco</b>

PERITO RESPONSABLE Y CORRESPONSABLE	
PERITO RESPONSABLE DE OBRA:	<b>Ing. Alfonso Agustín Hernández Salas</b>
CÉDULA PROFESIONAL: [REDACTED]	REG. MPAL: <b>PCRO-EST-HESA-003-11</b> REG. S.S.A.: [REDACTED]

TIPO DE ANUNCIO: **3 anuncios adosados y 1 anuncio unipolar con dos tableros.**

**CARACTERÍSTICAS:**

- Adosado "A":** Letras individuales con la leyenda "Farmacia Guadalajara" de material acrílico color rojo con anclas, tornillos y taquetes adosados al muro, dichos anuncios cuentan con iluminación.
- Adosado "B":** Óvalo, con el logotipo de la empresa construido con angulares y forrado con acrílico.
- Adosado "C":** Leyenda "Super Farmacia" construido con angulares y forrado con acrílico.
- Unipolar:** Consiste en un tubo de 24" y 5/8 de espesor de acero A-36, con una altura de 12 m y sobre el se colocara un óvalo de 3.08 m x 3.60 m teniendo una altura total de 15.60 m, el óvalo tendra la leyenda "Farmacia Guadalajara" y es fabricado de angulares de acero A-36 y forrado con acrílico, con iluminación directa. se colocarán dos un anuncios tipo **tablero** sobre el tubo, el primero de medidas 0.90 m por 0.90 m con la leyenda "24hrs", el segundo con de 1.50 m por 0.90 m promocionando una lavanderia.

TIPO:	DIMENSIONES:	LARGO:	ALTO:	ANCHO:	ÁREA:
ADOSADO "A"		14.10 m	0.80 m	-----	11.28 m <sup>2</sup>
ADOSADO "B"		2.50 m	2.90 m	-----	7.25 m <sup>2</sup>
ADOSADO "C"		2.90 m	1.80 m	-----	5.22 m <sup>2</sup>
UNIPOLAR		3.08 m	3.60 m	-----	11.08 m <sup>2</sup>
TABLERO "24 HRS"		0.90 m	0.90 m	-----	0.81 m <sup>2</sup>
TABLERO "LAVANDERÍA"		1.50 m	0.90 m	-----	1.35 m <sup>2</sup>

**FUNDAMENTACIÓN**

El que suscribe arquitecto Julio César Torres Sánchez, en mi carácter de Director de Obras Públicas y Desarrollo Urbano del H. Ayuntamiento de Veracruz, de conformidad con el nombramiento de fecha diecinueve de mayo de dos mil veintitrés, debidamente expedido por la Lic. Patricia Lobeira Rodríguez Presidenta Municipal del H. Ayuntamiento de Veracruz, con fundamento en los artículos 115 de la Constitución Política de los Estados Unidos Mexicanos; 68 y 71 de la Constitución Política del Estado de Veracruz de Ignacio de la Llave, 73 Bis. y 73 Ter. de la Ley Orgánica del Municipio Libre; 6 del Reglamento para Construcciones Públicas y Privadas del Municipio Libre de Veracruz; 4 del Reglamento de Desarrollo Urbano, Fraccionamiento y Vivienda para el Municipio de Veracruz.

La presente licencia está sujeta a lo establecido en el artículo 44 fracc. VII, XVI, XVII, XVIII y XIX del Reglamento Interior de la Administración Pública del Municipio de Veracruz, Veracruz de Ignacio de la Llave; artículos 4 fracc. II, 56, 89, 90, 111, 112, 113, 114, 115, 116, 117, 118, 125, 126, 127 y 128 del Reglamento del Centro Histórico del Municipio de Veracruz, Ver.

En el caso de que se realice que contravenga las disposiciones legales establecidas, serán sancionadas con base a los artículos 119, 120, 121, 144, 146, 147, 148, 151, 152, 153, 154 y 155 del Reglamento de Centro Histórico antes citado.

Los casos de anuncios que requieren elementos estructurales quedarán sujetos con base a los artículos 60 fracc. XI, 61 fracc. IX y 68 del Reglamento de la Ley que Regula las Construcciones Públicas y Privadas del Estado de Veracruz de Ignacio de la Llave; los artículos 56 fracc. IV, 59 fracc. IV del Reglamento para las Construcciones Públicas y Privadas del Municipio Libre de Veracruz.

Las funciones de los Peritos Responsables de Obra y Corresponsables de Obra, en las obras y casos para los que hayan otorgado su responsiva, quedarán sujetos a lo establecido en los artículos 57 y 58 del Reglamento de la Ley que Regula las Construcciones Públicas y Privadas del Estado de Veracruz; y los artículos 48 y 49 del Reglamento de Construcciones Públicas y Privadas del Municipio Libre de Veracruz.



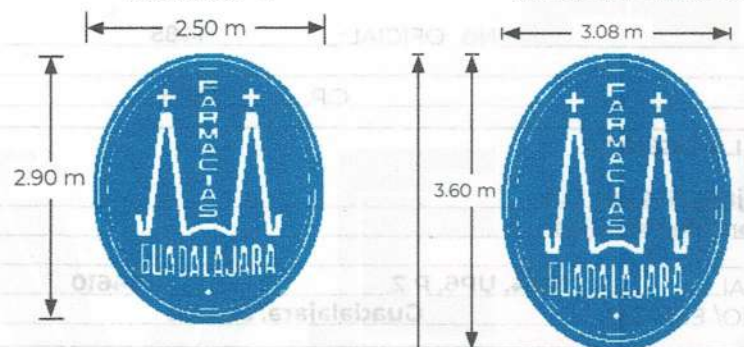
**CROQUIS DEL ANUNCIO**

ADOSADO "A"

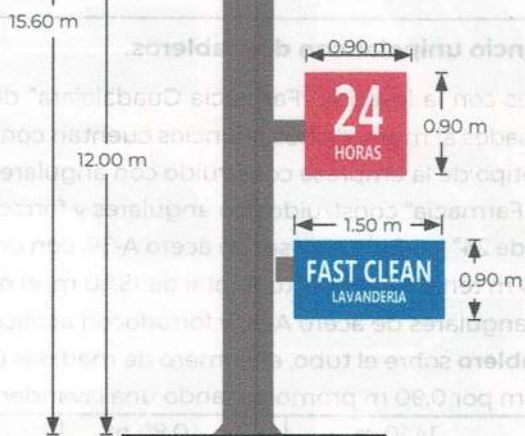
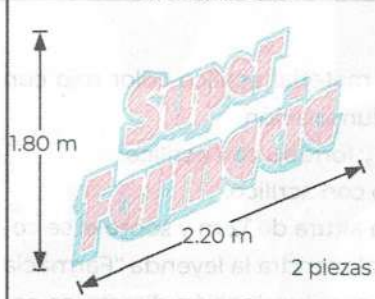


ADOSADO "B"

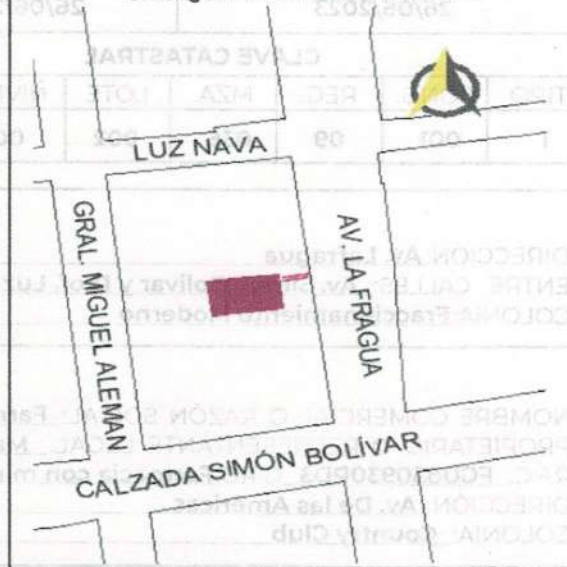
UNIPOLAR Y TABLERO



ADOSADO "C"



**CROQUIS DE LOCALIZACIÓN**



**SELLO MUNICIPAL**



**ATENTAMENTE**

**ARQ. JULIO CÉSAR TORRES SÁNCHEZ**

DIRECTOR DE OBRAS PÚBLICAS Y DESARROLLO URBANO  
H. AYUNTAMIENTO DE VERACRUZ.

**ARQ. ADRIANA JOSEFINA GONZÁLEZ VALLE**

COORDINADORA DE ORDENAMIENTO TERRITORIAL

c.c.p. Archivo/Minuta  
JCTS/KMH/AJGV/gar

Calle Juan de Grijalva No. 34  
Frac. Reforma Veracruz, Ver  
229 200 22 49  
veracruzmunipio.gob.mx

*K. Meaus*  
**MTRA. KARLA MEÑA HÉRMIDA**

SUBDIRECTORA DE DESARROLLO URBANO



Elmision 02 espacios. Fundamento legal en el artículo 116 de la Ley General de Transparencia y Acceso a la Información Pública; Artículo 3 Fracción XXXII; 11 Fracción VII; 60, 65, 72, 76 y 144 de la Ley 875 de Transparencia y Acceso a la Información Pública para el Estado de Veracruz de Ignacio de la Llave; Artículos 3 Fracción X, 12, 13, 14 de la Ley 316 de Protección de Datos Personales en Posesión de Sujetos Obligados para el Estado de Veracruz de Ignacio de la Llave. Los Lineamientos Generales en Materia de Clasificación y Desclasificación de la información, así como la elaboración de Versiones Públicas en sus Artículos Noveno, Trigésimo Octavo, Trigésimo Noveno emitidos por el instituto Nacional de Transparencia Acceso a la Información y Protección de Datos Personales. En virtud de tratarse de información confidencial concerniente a datos personales identificativos (Correo Electrónico y Celular).



# H. AYUNTAMIENTO DE VERACRUZ

2022-2025

## DIRECCIÓN DE OBRAS PÚBLICAS Y DESARROLLO URBANO

### FORMATO MULTITRÁMITE

NÚMERO DE TRÁMITE: LAC 376 FECHA DE INGRESO: \_\_\_\_\_ FOLIO DE RECIBO DE INGRESO: 100-GANO  
NÚMERO DE LICENCIA ANTERIOR: \_\_\_\_\_ NÚMERO DE EXPEDIENTE: \_\_\_\_\_ FECHA DEL RESOLUTIVO: 314

DATOS DE INSCRIPCIÓN EN EL REGISTRO PÚBLICO DE LA PROPIEDAD						CLAVE CATASTRAL							
BAJO NÚMERO	TOMO	DÍA	MES	AÑO	Z. REG.	TIPO	CONG.	REG.	MZA	LOTE	NIVEL	DEPTO.	DIG.

### TRÁMITES A SOLICITAR

LICENCIA DE CONSTRUCCIÓN			USO DE SUELO			LOTIFICACION Y FRACCIONAMIENTOS		
<input type="checkbox"/> VECES _____ m <sup>2</sup>	<input type="checkbox"/> OBRA NUEVA _____ m <sup>2</sup>	<input type="checkbox"/> REVALIDACIÓN DE LICENCIA _____ m <sup>2</sup>	<input type="checkbox"/> CONSTANCIA DE ZONIFICACIÓN	<input type="checkbox"/> CAMBIO DE USO DE SUELO _____ m <sup>2</sup>	<input type="checkbox"/> LICENCIA DE USO DE SUELO _____ m <sup>2</sup>	<input type="checkbox"/> CONSTANCIA DE INTEGRACIÓN VIAL	<input type="checkbox"/> ORDEN DE PUBLICACIÓN	<input type="checkbox"/> PROYECTO DE LOTIFICACIÓN E INICIO DE OBRA PARCIAL
<input type="checkbox"/> REMODELACIÓN _____ m <sup>2</sup>	<input type="checkbox"/> REGULARIZACIÓN _____ m <sup>2</sup>	<input type="checkbox"/> AMPLIACIÓN _____ m <sup>2</sup>	<input type="checkbox"/> ACTUALIZACIÓN DE USO DE SUELO	<input type="checkbox"/> REGULARIZACIÓN DE USO DE SUELO	<input type="checkbox"/> LICENCIA DE SUBDIVISIÓN / FUSIÓN	<input type="checkbox"/> DICTAMEN TECNICO LEGAL	<input type="checkbox"/> RELOTIFICACIÓN	<input type="checkbox"/> MONTO DE GARANTÍA POR LA EJECUCIÓN DE OBRAS DE URBANIZACIÓN
<input type="checkbox"/> CAMBIO DE PROYECTO _____ m <sup>2</sup>	<input type="checkbox"/> DEMOLICIÓN _____ m <sup>2</sup>	<input type="checkbox"/> BARDAS largo: _____ ml alto: _____ ml	<input type="checkbox"/> SUBDIVISIÓN lotes: _____ Superf.: _____ m <sup>2</sup>	<input type="checkbox"/> FUSIÓN lotes: _____ Superf.: _____ m <sup>2</sup>	<input type="checkbox"/> IMAGEN URBANA	<input type="checkbox"/> AUTORIZACIÓN DE INICIO DE OBRA DEFINITIVO	<input type="checkbox"/> PRÓRROGA PARA LA EJECUCIÓN DE LAS OBRAS DE URBANIZACIÓN	<input type="checkbox"/> ACTUALIZACIÓN DE MONTO DE GARANTÍA POR LA EJECUCIÓN DE LAS OBRAS DE URBANIZACIÓN
<input type="checkbox"/> ESTACIONAMIENTO _____ cajones _____ m <sup>2</sup>	<input type="checkbox"/> PATIOS DESCUBIERTOS _____ m <sup>2</sup>	<input type="checkbox"/> CISTERNAS _____ m <sup>7</sup>	<input type="checkbox"/> RENOVACIÓN O REVALIDACIÓN DE LIC. TIPO A Y B	<input checked="" type="checkbox"/> LICENCIA ANUNCIOS TIPO C	<input type="checkbox"/> RENOVACIÓN O REVALIDACIÓN DE LIC. TIPO C	<input type="checkbox"/> ENAJENACIÓN DE LOTES (hasta 25% de lotes cuando hubiese constituido la garantía y celebrado convenio)	<input type="checkbox"/> TRASLADOS DE DOMINIO PARCIAL superficie: _____ m <sup>2</sup> número de lotes: _____	<input type="checkbox"/> ACTA DE ENTREGA FINAL DEL FRACCIONAMIENTO
<input type="checkbox"/> TANQUES SUBTERRANEOS _____ m <sup>7</sup>	<input type="checkbox"/> ANTENAS DE TELECOMUNICACIONES _____ ml	<input type="checkbox"/> MOVIMIENTOS DE TIERRA _____ m <sup>7</sup>	<input type="checkbox"/> RENOVACIÓN O REVALIDACIÓN DE PERMISO TEMPORAL DE INSTAL. DE PUBLICIDAD EN VÍA PÚBLICA	<input type="checkbox"/> RENOVACIÓN O REVALIDACIÓN DE PERMISO TEMPORAL DE INSTAL. DE PUBLICIDAD EN VÍA PÚBLICA	<input type="checkbox"/> TOPOGRAFÍA	<input type="checkbox"/> TRASLADOS DE DOMINIO FINAL superficie: _____ m <sup>2</sup> número de lotes: _____	<input type="checkbox"/> REGIMEN DE PROPIEDAD EN CONDOMINIO	<input type="checkbox"/> CONSTITUCIÓN DE REGIMEN DE PROPIEDAD EN CONDOMINIO
<input type="checkbox"/> OTRAS LICENCIAS: _____	<input type="checkbox"/> ADECUACIÓN DE LOCAL COMERCIAL _____ m <sup>2</sup>	<input type="checkbox"/> REMODELACIÓN DE FACHADA _____ m <sup>2</sup>	<input type="checkbox"/> ALINEAMIENTO Y NUMERO OFICIAL _____ ml	<input type="checkbox"/> DESLINDE _____ m <sup>2</sup>	<input type="checkbox"/> CONSTANCIAS	<input type="checkbox"/> MONTO DE FIANZA PARA REGIMEN	<input type="checkbox"/> CANCELACIÓN DE FIANZA PARA REGIMEN	<input type="checkbox"/> NÚMERO DE VIVIENDAS: _____
<input type="checkbox"/> LICENCIA DE VIA PUBLICA PARA REALIZAR OBRAS, MODIFICACIONES, REPARACIONES, INTRODUCIR SERVICIOS, PROVISIONALES O PERMANENTES. tipo de obra: _____ long.: _____ ml	<input type="checkbox"/> LICENCIA DE VIA PUBLICA PARA COLOCACIÓN DE MATERIAL EN BANQUETA Y TAPIALES _____ días: longitud. _____ ml	<input type="checkbox"/> NUMERO OFICIAL _____ CALLE _____	<input type="checkbox"/> COLONIA POPULAR _____ AVANCE DE OBRA _____	<input type="checkbox"/> TERMINO DE OBRA _____	<input type="checkbox"/> CONDOMINIO	<input type="checkbox"/> FIRMA _____	<input type="checkbox"/> FIRMA _____	<input type="checkbox"/> FIRMA _____

### DATOS DEL PREDIO O INMUEBLE

PREDIO DESTINADO PARA: ANUNCIO ADOSADO Indicar si se encuentra en centro histórico:   
DOMICILIO: AV. LA FRAGUA NÚMERO OFICIAL: 1485  
ENTRE CALLES: LUZ NAVA Y SIMON BOLTVAR MUNICIPIO: VERACRUZ  
LOTE NÚMERO: \_\_\_\_\_ MANZANA: \_\_\_\_\_ NUMERO DE VIVIENDAS: \_\_\_\_\_  
COLONIA: FRACC. MODERNO

### DATOS DEL PROPIETARIO O REPRESENTANTE LEGAL

NOMBRE O RAZÓN SOCIAL: FARMACIA GUADALAJARA S.A DE C.V  
DOMICILIO: AV. DE LAS AMERICAS NO. OFICIAL: 1254  
COLONIA: COUNTRY CLUB, 44610, GUADALAJARA, JAL. RFC: FGU830930PD3 CURP.: \_\_\_\_\_  
DOMICILIO PARA RECIBIR NOTIFICACIONES: \_\_\_\_\_ NOMBRE DEL CONTACTO: \_\_\_\_\_  
CORREO ELECTRÓNICO: \_\_\_\_\_ Bajo protesta de decir verdad, juro que el inmueble no se encuentra en estado litigioso alguno: \_\_\_\_\_  
TELÉFONO LOCAL: \_\_\_\_\_ FIRMA \_\_\_\_\_  
CELULAR: \_\_\_\_\_ FIRMA \_\_\_\_\_

### DATOS DEL PERITO RESPONSABLE DE OBRA

NOMBRE O RAZÓN SOCIAL: \_\_\_\_\_ NO. OFICIAL: \_\_\_\_\_  
DOMICILIO: \_\_\_\_\_ NO. OFICIAL: \_\_\_\_\_  
COLONIA: \_\_\_\_\_ RFC: \_\_\_\_\_ CURP.: \_\_\_\_\_  
CÉDULA PROFESIONAL: \_\_\_\_\_ REGISTRO MUNICIPAL: \_\_\_\_\_ REGISTRO S.S.A. \_\_\_\_\_  
DOMICILIO PARA RECIBIR NOTIFICACIONES: \_\_\_\_\_  
CORREO ELECTRÓNICO: \_\_\_\_\_  
TELÉFONO LOCAL: \_\_\_\_\_ FIRMA \_\_\_\_\_  
CELULAR: \_\_\_\_\_ FIRMA \_\_\_\_\_

Eliminados 12 espacios. Fundamento legal en el artículo 116 de la Ley General de Transparencia y Acceso a la Información Pública; Artículo 3 Fracción XXXIII; 11 Fracción VII; 60, 65, 72, 76 y 144 de la Ley 875 de Transparencia y Acceso a la Información Pública para el Estado de Veracruz de Ignacio de la Llave; Artículos 3 Fracción X, 12, 13, 14 de la Ley 316 de Protección de Datos Personales en Posesión de Sujetos Obligados para el Estado de Veracruz de Ignacio de la Llave. Los Lineamientos Generales en Materia de Clasificación y Desclasificación de la información, así como la elaboración de Versiones Públicas en sus Artículos Noveno, Trigésimo Octavo, Trigésimo Noveno emitidos por el Instituto Nacional de Transparencia y Acceso a la Información y Protección de Datos Personales. En virtud de tratarse de información confidencial concerniente a datos personales identificativos (**Domicilio, Correo Electrónico, Celular, Firma, Cédula Profesional y Registro S.S.A.**).

**PERITOS CORRESPONSABLES DE OBRA  
EN DISEÑO ARQUITECTÓNICO**

NOMBRE O RAZÓN SOCIAL: \_\_\_\_\_  
 DOMICILIO: \_\_\_\_\_ NO. OFICIAL: \_\_\_\_\_  
 COLONIA: \_\_\_\_\_ RFC: \_\_\_\_\_ CURP.: \_\_\_\_\_ CÉDULA PROFESIONAL: \_\_\_\_\_  
 REGISTRO MUNICIPAL: \_\_\_\_\_ REGISTRO S.S.A. \_\_\_\_\_  
 DOMICILIO PARA RECIBIR NOTIFICACIONES: \_\_\_\_\_  
 CORREO ELECTRÓNICO: \_\_\_\_\_  
 TELÉFONO LOCAL: \_\_\_\_\_  
 CELULAR: \_\_\_\_\_ FIRMA \_\_\_\_\_

**EN CALCULO ESTRUCTURAL**

NOMBRE O RAZÓN SOCIAL: **ING. ALFONSO AGUSTIN HERNANDEZ SALAS**  
 DOMICILIO: \_\_\_\_\_ NO. OFICIAL: \_\_\_\_\_  
 COLONIA: \_\_\_\_\_ RFC: \_\_\_\_\_ CURP.: \_\_\_\_\_  
 CÉDULA PROFESIONAL: \_\_\_\_\_ REGISTRO MUNICIPAL: \_\_\_\_\_  
 TELÉFONO LOCAL: \_\_\_\_\_ REGISTRO S.S.A. \_\_\_\_\_ DOMICILIO PARA RECIBIR NOTIFICACIONES: \_\_\_\_\_  
 CELULAR: \_\_\_\_\_  
 CORREO ELECTRÓNICO: \_\_\_\_\_ FIRMA \_\_\_\_\_

**EN INSTALACIONES**

NOMBRE O RAZÓN SOCIAL: \_\_\_\_\_  
 DOMICILIO: \_\_\_\_\_ NO. OFICIAL: \_\_\_\_\_  
 COLONIA: \_\_\_\_\_ RFC: \_\_\_\_\_ CURP.: \_\_\_\_\_  
 CÉDULA PROFESIONAL: \_\_\_\_\_ REGISTRO MUNICIPAL: \_\_\_\_\_  
 TELÉFONO LOCAL: \_\_\_\_\_ REGISTRO S.S.A. \_\_\_\_\_ DOMICILIO PARA RECIBIR NOTIFICACIONES: \_\_\_\_\_  
 CELULAR: \_\_\_\_\_  
 CORREO ELECTRÓNICO: \_\_\_\_\_ FIRMA \_\_\_\_\_

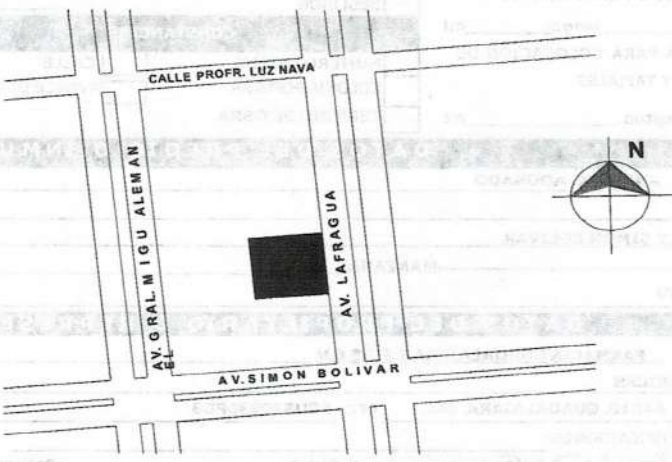
**EN DISEÑO URBANO**

NOMBRE O RAZÓN SOCIAL: \_\_\_\_\_  
 DOMICILIO: \_\_\_\_\_ NO. OFICIAL: \_\_\_\_\_  
 COLONIA: \_\_\_\_\_ RFC: \_\_\_\_\_ CURP.: \_\_\_\_\_  
 CÉDULA PROFESIONAL: \_\_\_\_\_ REGISTRO MUNICIPAL: \_\_\_\_\_  
 TELÉFONO LOCAL: \_\_\_\_\_ REGISTRO S.S.A. \_\_\_\_\_ DOMICILIO PARA RECIBIR NOTIFICACIONES: \_\_\_\_\_  
 CELULAR: \_\_\_\_\_  
 CORREO ELECTRÓNICO: \_\_\_\_\_ FIRMA \_\_\_\_\_

**CROQUIS DE LOCALIZACIÓN**

Situación actual del predio (consignando las calles colindantes, superficies y linderos, medidas del frente y fondo del predio, orientación de la manzana y distancia de las dos esquinas a los linderos del predio).

**UBICACIÓN:  
AV. LAFRAGUA No. 1485 FRACCIONAMIENTO  
MODERNO EN VERACRUZ, VER.**



Bajo protesta de decir verdad, si los informes o declaraciones proporcionados por el particular resultan falsos, se aplicaran las sanciones administrativas correspondientes, sin perjuicios de las penas en que incurran aquellos que se conduzcan con falsedad de acuerdo con los ordenamientos legales aplicables. La actuación administrativa de la autoridad y la de los interesados se sujetará al principio de buena fe.

**Aviso de Privacidad Simplificado de la Ventanilla Única:**

El H. Ayuntamiento de Veracruz, es el responsable del tratamiento de los datos personales que nos proporcione. Sus datos personales serán utilizados para:

- a) Recibir solicitudes de trámites y servicios,
- b) Integrar el registro de solicitudes,
- c) Gestionar y enviar a las diversas Direcciones del Ayuntamiento las solicitudes para su autorización,
- d) Entregar a los ciudadanos las autorizaciones emitidas, por lo que se comunica que no se efectuarán tratamientos adicionales.

Se informa que no realizarán transferencias que requieran su consentimiento, salvo aquellas que sean necesarias para atender requerimientos de información de una autoridad competente, debidamente fundados y motivados.

Usted podrá consultar el aviso de privacidad integral en: [transparencia@veracruzmunipio.gob.mx](mailto:transparencia@veracruzmunipio.gob.mx) así como en el área de recepción de las FIRMS

H. AYUNTAMIENTO DE VERACRUZ  
**TRÁMITES Y LICENCIAS**  
 26 JUN 2023  
**RECIBIDO**  
 COORDINACIÓN DE TRÁMITES Y LICENCIAS  
 SELLO DE RECEPCIÓN