

Eliminados 03 espacios. Fundamento legal en el artículo 116 de la Ley General de Transparencia y Acceso a la Información Pública; Artículo 3 Fracción XXXIII; 11 Fracción VII; 60, 65, 72, 76 y 144 de la Ley 875 de Transparencia y Acceso a la Información Pública para el Estado de Veracruz de Ignacio de la Llave; Artículos 3 Fracción X, 12, 13, 14 de la Ley 316 de Protección de Datos Personales en Posesión de Sujetos Obligados para el Estado de Veracruz de Ignacio de la Llave. Los Lineamientos Generales en Materia de Clasificación y Desclasificación de la información, así como la elaboración de Versiones Públicas en sus Artículos Noveno, Trigésimo Octavo, Trigésimo Noveno emitidos por el instituto Nacional de Transparencia Acceso a la Información y Protección de Datos Personales. En virtud de tratarse de información confidencial concerniente a datos personales identificativos (**Nombre de representante legal, Cédula Profesional y Registro S.S.A.**).



**H. AYUNTAMIENTO DE VERACRUZ  
DIRECCIÓN DE OBRAS PÚBLICAS Y DESARROLLO URBANO  
LICENCIA DE ANUNCIO**

<b>FECHA DE INICIO DE VIGENCIA</b>	<b>FECHA DE VENCIMIENTO</b>
10/08/2023	10/08/2024
<b>H. Veracruz, Ver. a 10 de mayo del 2023.</b>	

<b>No. LICENCIA:</b>	<b>DOPDU/SDDU/OT/IU/411/2023</b>
<b>No. LICENCIA ANTERIOR:</b>	<b>DOPDU/SDDU/OT/IU/054/2022</b>
<b>FOLIO DE PAGO:</b>	<b>20230530/47/00020</b>

Hoja 1 de 3

**TITULAR DE LA LICENCIA**

NOMBRE COMERCIAL O RAZÓN SOCIAL: Impactos, Frecuencia y Cobertura en Medios, S. A. de C. V.

PROPIETARIO O REPRESENTANTE LEGAL: [REDACTED]

R.F.C. IFC010802E36 GIRO: Agencias de anuncios publicitarios

DIRECCIÓN: Paricutín Sur No. OFICIAL: 390 C. P. 64700

COLONIA: Roma MUNICIPIO/ ESTADO: Monterrey, Nuevo León

**PERITO RESPONSABLE Y CORRESPONSABLE**

PERITO RESPONSABLE DE OBRA: Ing. Manuel Garza Mora

CÉDULA PROFESIONAL: [REDACTED] REG. MPAL: PRO-GAMM-001-11 REG. S.S.A.: [REDACTED]

TIPO DE ANUNCIO: **17 anuncios espectacular unipolar, 5 anuncios carteleras de piso y 9 anuncios cartelera de azotea.**

CARACTERÍSTICAS:

**Unipolar:** Compuesto por columna tubular de acero y estructura metálica a base de armaduras verticales de secciones de PTR con largueros frontales y contravientos de ángulo desplantado sobre cimentación a base de zapata aislada de concreto armado de desplante.

**Cartelera de piso:** Compuesto por columna tubular de acero y estructura metálica a base de armaduras verticales de secciones de PTR con largueros frontales y contravientos de ángulo, desplantados sobre cimentación a base de zapata corrida y contra base o dados de concreto.

**Cartelera de azotea:** Compuesto por columna tubular de acero y estructura metálica a base de armaduras verticales de secciones de PTR con largueros frontales y contravientos de ángulo desplantado sobre cimentación a base de

TIPO:	DIMENSIONES:			
	LARGO:	ALTO:	ANCHO:	ÁREA:
UNIPOLAR	12.90m a 13.00m	7.00m a 7.20m	-----	VARIAS MEDIDAS
CARTELERA DE PISO	10.00m a 12.90m	3.66m a 8.00m	-----	VARIAS MEDIDAS
CARTELERA DE AZOTEA	7.20m a 12.90m	4.27m a 9.00m	-----	VARIAS MEDIDAS

**FUNDAMENTACIÓN**

El que suscribe arquitecto Julio César Torres Sánchez, en mi carácter de Director de Obras Públicas y Desarrollo Urbano del H. Ayuntamiento de Veracruz, de conformidad con el nombramiento de fecha diecinueve de mayo de dos mil veintitrés, debidamente expedido por la Lic. Patricia Lobeira Rodríguez Presidenta Municipal del H. Ayuntamiento de Veracruz, con fundamento en los artículos 115 de la Constitución Política de los Estados Unidos Mexicanos; 68 y 71 de la Constitución Política del Estado de Veracruz de Ignacio de la Llave; 73 Bis. y 73 Ter. de la Ley Orgánica del Municipio Libre; 6 del Reglamento para Construcciones Públicas y Privadas del Municipio Libre de Veracruz; 4 del Reglamento de Desarrollo Urbano, Fraccionamiento y Vivienda para el Municipio de Veracruz.

La presente licencia está sujeta a lo establecido en el artículo 44 fracc. VII, XVI, XVII, XVIII y XIX del Reglamento Interior de la Administración Pública del Municipio de Veracruz, Veracruz de Ignacio de la Llave; artículos 4 fracc. II, 56, 89, 90, 111, 112, 113, 114, 115, 116, 117, 118, 125, 126, 127 y 128 del Reglamento del Centro Histórico del Municipio de Veracruz, Ver.

Cualquier acción que se realice que contravenga las disposiciones legales establecidas, serán sancionadas con base a los artículos 119, 120, 121, 142, 144, 146, 147, 148, 151, 152, 153, 154 y 155 del Reglamento de Centro Histórico antes citado.

En el caso de anuncios que requieren elementos estructurales quedarán sujetos con base a los artículos 60 fracc. XI, 61 fracc. IX y 68 del Reglamento de la Ley que Regula las Construcciones Públicas y Privadas del Estado de Veracruz de Ignacio de la Llave; los artículos 56 fracc. IV, 59 fracc. IV del Reglamento para las Construcciones Públicas y Privadas del Municipio Libre de Veracruz.

Las funciones de los Peritos Responsables de Obra y Corresponsables de Obra, en las obras y casos para los que hayan otorgado su responsiva, quedarán sujetos a lo establecido en los artículos 57 y 58 del Reglamento de la Ley que Regula las Construcciones Públicas y Privadas del Estado de Veracruz; y los artículos 48 y 49 del Reglamento de Construcciones Públicas y Privadas del Municipio Libre de Veracruz.





H.AYUNTAMIENTO DE VERACRUZ  
DIRECCIÓN DE OBRAS PÚBLICAS Y DESARROLLO URBANO

LICENCIA DE ANUNCIO

DOPDU/SDDU/OT/IU/411/2023

Hoja 2 de 3

NOMENCLATURA	TIPO	DIMENSIONES	PIEZAS	LADOS	DIRECCIÓN
003-00107	Unipolar	12.90m x 7.32m = 94.42m <sup>2</sup>	1	2	Blvd. Veracruz Medellín #14, col. María C. de Rojas
003-00112-1	Cartelera de Piso	12.90m x 3.66m = 47.21m <sup>2</sup>	1	1	Calzada de la Armada s/n esq. Salvador Díaz Mirón en barda del Panteón Jardín
003-00113-1	Cartelera de Piso	12.90m x 3.66m = 47.21m <sup>2</sup>	1	1	Calzada de la Armada s/n esq. Salvador Díaz Mirón en barda del Panteón Jardín
003-00117-1	Unipolar	12.90m x 7.32m = 94.42m <sup>2</sup>	1	2	Prol. Miguel Alemán S/N esq. Acacias, fracc. Floresta
003-00118-1	Cartelera de Piso	12.90m x 3.66m = 47.21m <sup>2</sup>	1	1	Calzada de la Armada s/n esq. Salvador Díaz Mirón en barda del Panteón Jardín
003-00122-1	Unipolar	12.90m x 7.32m = 94.42m <sup>2</sup>	1	2	J. B. Lobos #128 esq. Laguna El Plan, Col. El Coyol
003-00123-1	Unipolar	12.90m x 7.32m = 94.42m <sup>2</sup>	1	2	Av. Lafragua #2065, esq. H. Colegio Militar, fracc. Moderno
003-00128-1	Cartelera Azotea	10.00m x 7.20m = 72.00m <sup>2</sup>	1	2	Av. Miguel Hidalgo #1123 Altos, col. Centro
003-00129-1	Cartelera Azotea	12.90m x 7.20m = 92.88m <sup>2</sup>	1	2	Av. Cuauhtémoc #2386, col. Centro
003-00131-1	Unipolar	12.90m x 7.32m = 94.42m <sup>2</sup>	1	2	Av. Cuauhtémoc s/n esq. Miguel Angel de Quevedo, col. Los Pinos
003-00132-1	Unipolar	13.00m x 7.32m = 95.16m <sup>2</sup>	1	2	Av. Rafael Cuervo Lt. 18 Mza. 8 sobre Carretera Federal, col. Transportistas
003-00133-1	Unipolar	12.90m x 7.20m = 92.88m <sup>2</sup>	1	2	Av. Playa Palma Sola #29 esq. Blvd. Rafael Cuervo, Col. Playa linda
003-00134-1	Unipolar	12.90m x 7.32m = 94.42m <sup>2</sup>	1	2	Av. Rafael Cuervo #1341 esq. California, fracc. Camino Real
003-00135-1	Cartelera de Piso	10.00m x 8.00m = 80.00m <sup>2</sup>	1	1	Av. Playa Punta Mita #57 casi esq. Playa Los Cocos, col. Playa Linda
003-00136-1	Unipolar	7.20m x 7.20m = 51.84m <sup>2</sup>	1	1	Av. Playa Punta Mita #57 casi esq. Playa Los Cocos, col. Playa Linda
003-00205-1	Cartelera Azotea	7.20m x 7.20m = 51.84m <sup>2</sup>	1	2	Prol. J. B. Lobos s/n entre Maniobristas y Fontaneros Lt. 2 Mza. 40 col. La Loma
003-00207-1	Cartelera Azotea	7.20m x 7.20m = 51.84m <sup>2</sup>	1	1.5	Dr. Joaquín Perea Blanco #594, col. Astilleros
003-00212-1	Cartelera de Piso	14.40m x 4.27m = 61.49m <sup>2</sup>	1	1	Av. Salvador Díaz Mirón s/n esq. Calzada de la Armada en barda del Panteón Jardín
003-00223-1	Unipolar	12.90m x 7.32m = 94.42m <sup>2</sup>	1	2	Av. Miguel Alemán #833, col. Ortiz Rubio
003-00230-1	Unipolar	12.90m x 7.32m = 94.42m <sup>2</sup>	1	2	Calle Acacia Lt. 22 Mza. 1, col. Amapolas
003-00231-1	Unipolar	12.90m x 7.20m = 92.88m <sup>2</sup>	1	2	Prol. Miguel Alemán #341 entre Eje Poniente y Calle 1 col. Artículo 123
003-00236-1	Unipolar	12.90m x 7.20m = 92.88m <sup>2</sup>	1	2	Playa Costa de Marfil #12 col. Astilleros
003-00237-1	Unipolar	12.90m x 7.20m = 92.88m <sup>2</sup>	1	2	Carretera Veracruz-Xalapa s/n esq. Arenas, Tembladeras
003-00242-1	Cartelera Azotea	12.90m x 7.20m = 92.88m <sup>2</sup>	1	2	Prol. J.B. Lobos #57-4 col. Las Bajadas
003-00243-1	Cartelera Azotea	12.90m x 7.20m = 92.88m <sup>2</sup>	1	2	Av. Lafragua #2508 fracc. Reforma
003-00261-1	Unipolar	12.90m x 7.20m = 92.88m <sup>2</sup>	1	2	Av. Cuauhtémoc #112 esq. calle Ignacio Bustamante col. Los Pinos
003-00278-1	Cartelera Azotea	7.20m x 9.00m = 64.80m <sup>2</sup>	1	1	Av. Miguel Alemán #1653, col. Candido Aguilar
003-00297-1	Cartelera Azotea	10.0m x 7.20m = 72.00m <sup>2</sup>	1	2	Carretera Veracruz-Xalapa s/n esq. Calle 5 col. San José
003-00301-1	Unipolar	12.90m x 7.20m = 92.88m <sup>2</sup>	1	2	Prol. J. B. Lobos #5600 col. Ampliación Las Bajadas
003-00302-1	Cartelera Azotea	12.90m x 7.20m = 92.88m <sup>2</sup>	1	2	Prol. J. B. Lobos s/n col. Las Bajadas
003-00307-1	Unipolar	12.90m x 7.20m = 92.88m <sup>2</sup>	1	2	Calle Laguna de Alvarado #539 col. U.H. El Coyol



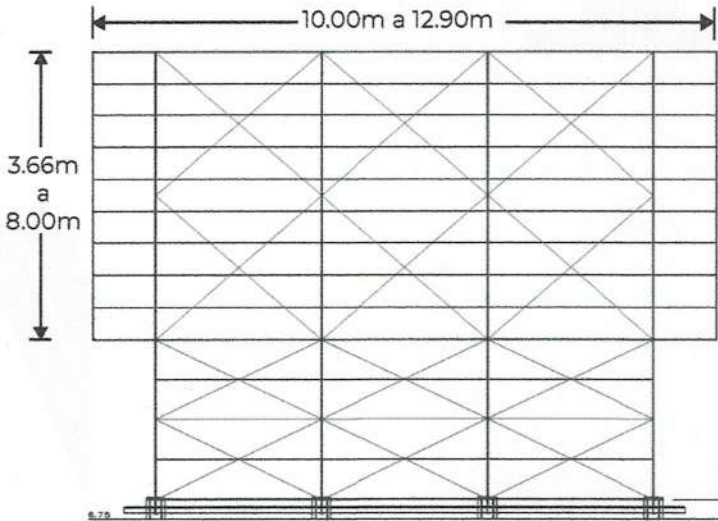


**H. AYUNTAMIENTO DE VERACRUZ**  
**DIRECCIÓN DE OBRAS PÚBLICAS Y DESARROLLO URBANO**  
**LICENCIA DE ANUNCIO**

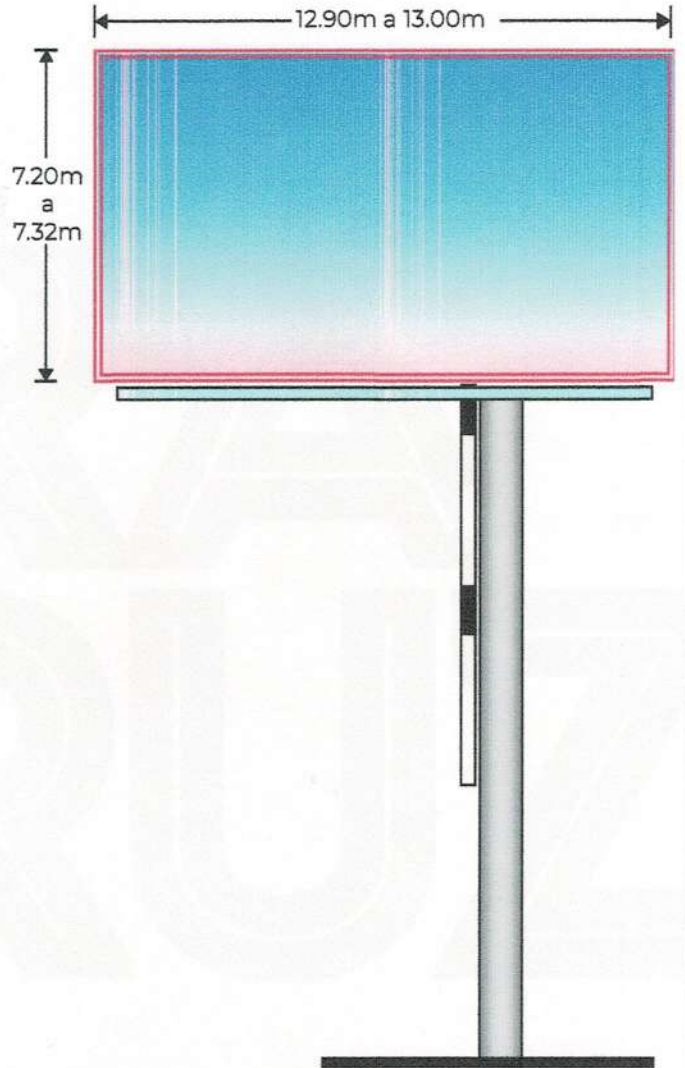
DOPDU/SDDU/OT/IU/411/2023  
 Hoja 3 de 3

**CROQUIS DEL ANUNCIO**

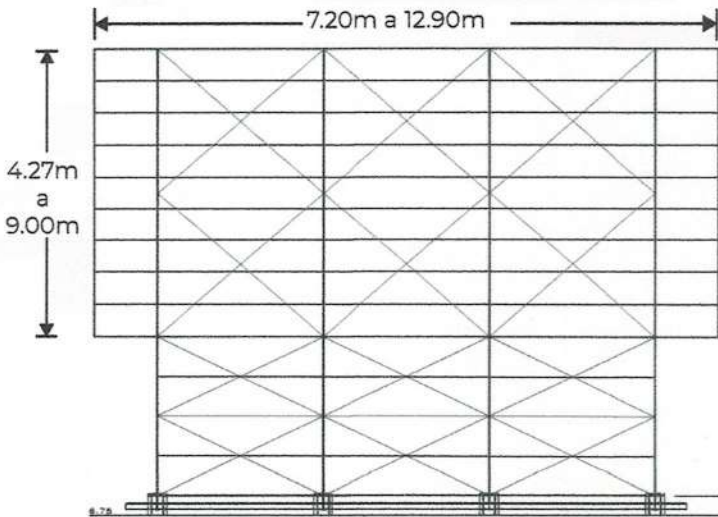
**ANUNCIO ESPECTACULAR DE PISO**



**UNIPOLAR**



**ANUNCIO ESPECTACULAR DE AZOTEA**



**ATENTAMENTE**

**ARQ. JULIO CÉSAR TORRES SÁNCHEZ**  
 DIRECTOR DE OBRAS PÚBLICAS Y DESARROLLO URBANO  
 H. AYUNTAMIENTO DE VERACRUZ

**ARQ. ADRIANA J. GONZÁLEZ VALLE**  
 COORDINADORA DE ORDENAMIENTO TERRITORIAL



*Kpameush.*  
**MTRA. KARLA MENA HERMIDA**  
 SUBDIRECTORA DE DESARROLLO URBANO

c.c.p. Archivo/Minuta  
 JCTS/KMH/AJGV/bdo

Calle Juan de Grijalva No. 34  
 Fracc. Reforma Veracruz, Ver  
 229 200 22 49  
 veracruzmunicipio.gob.mx





Eliminados 03 espacios. Fundamento legal en el artículo 116 de la Ley General de Transparencia y Acceso a la Información Pública para el Estado de Veracruz de Ignacio de la Llave; Artículos 3 Fracción X, 12, 13, 14 de la Ley 316 de Protección de Datos Personales en Posesión de Sujetos Obligados para el Estado de Veracruz de Ignacio de la Llave. Los Lineamientos Generales en Materia de Clasificación y Desclasificación de la información, así como la elaboración de Versiones Públicas en sus Artículos Noveno, Trigésimo Octavo, Trigésimo Noveno emitidos por el Instituto Nacional de Transparencia y Acceso a la Información y Protección de Datos Personales. En virtud de tratarse de información confidencial concerniente a datos personales identificativos (Correo Electrónico, Celular y Firmas).



## H. AYUNTAMIENTO DE VERACRUZ 2022-2023 DIRECCION DE OBRAS PUBLICAS Y DESARROLLO URBANO

### FORMATO MULTITRÁMITE

NÚMERO DE TRAMITE:  FECHA DE INGRESO:  FOLIO DE RECIBO DE INGRESO: **TDU-CANU-339**  
 NÚMERO DE LICENCIA ANTERIOR  NÚMERO DE EXPEDIENTE:  FECHA DEL RESOLUTIVO:

DATOS DE INSCRIPCIÓN EN EL REGISTRO PÚBLICO DE LA PROPIEDAD					
BAJO NÚMERO	TOMO	DÍA	MES	AÑO	Z. REG.

CLAVE CATASTRAL							
TIPO	CONG.	REG.	MZA	LOTE	NIVEL	DEPTO.	DIG.

#### TRÁMITES A SOLICITAR

**LICENCIA DE CONSTRUCCIÓN**

VECES  m<sup>2</sup>

OBRA NUEVA  m<sup>2</sup>

REVALIDACIÓN DE LICENCIA  m<sup>2</sup>

REMODELACIÓN  m<sup>2</sup>

REGULARIZACIÓN  m<sup>2</sup>

AMPLIACIÓN  m<sup>2</sup>

CAMBIO DE PROYECTO  m<sup>2</sup>

DEMOLICIÓN  m<sup>2</sup>

BARDAS largo:  ml alto:  ml

ESTACIONAMIENTO  cajones  m<sup>2</sup>

PATIOS DESCUBIERTOS  m<sup>2</sup>

CISTERNAS  m<sup>3</sup>

TANQUES SUBTERRANEOS  m<sup>3</sup>

ANTENAS DE TELECOMUNICACIONES  ml

MOVIMIENTOS DE TIERRA  m<sup>3</sup>

OTRAS LICENCIAS:

REMODELACION INTERIOR  m<sup>2</sup>

REMODELACIÓN DE FACHADA  m<sup>2</sup>

LICENCIA DE VIA PUBLICA PARA REALIZAR OBRAS, MODIFICACIONES, REPARACIONES, INTRODUCIR SERVICIOS, PROVISIONALES O PERMANENTES.

tipo de obra:  long:  ml

LICENCIA DE VIA PUBLICA PARA COLOCACIÓN DE MATERIAL EN BANQUETA Y TAPIALES

días:  longitud:  ml

**USO DE SUELO**

CONSTANCIA DE ZONIFICACIÓN

CAMBIO DE USO DE SUELO

LICENCIA DE USO DE SUELO

ACTUALIZACIÓN DE USO DE SUELO

REGULARIZACIÓN DE USO DE SUELO

**LICENCIA DE SUBDIVISION / FUSION**

SUBDIVISIÓN lotes:  Superf.:  m<sup>2</sup>

FUSIÓN lotes:  Superf.:  m<sup>2</sup>

**IMAGEN URBANA**

FACTIBILIDAD DE IMAGEN URBANA

LICENCIA ANUNCIOS TIPO A Y B

RENOVACIÓN O REVALIDACIÓN DE LIC. TIPO A Y B

LICENCIA ANUNCIOS TIPO C

RENOVACIÓN O REVALIDACIÓN DE LIC. TIPO C

PERMISO TEMPORAL DE INSTALACIÓN DE PUBLICIDAD EN VÍA PÚBLICA

RENOVACIÓN O REVALIDACIÓN DE PERMISO TEMPORAL DE INSTAL. DE PUBLICIDAD EN VÍA PÚBLICA

**TOPOGRAFIA**

ALINEAMIENTO Y NUMERO OFICIAL  ml

DESLINDE  m<sup>2</sup>

**CONSTANCIAS**

NUMERO OFICIAL  CALLE

COLONIA POPULAR  AVANCE DE OBRA

TERMINO DE OBRA

**LOTIFICACIÓN Y FRACCIONAMIENTOS**

CONSTANCIA DE INTEGRACIÓN VIAL

ORDEN DE PUBLICACIÓN

PROYECTO DE LOTIFICACIÓN E INICIO DE OBRA PARCIAL

DICTAMEN TECNICO LEGAL

RELOTIFICACIÓN

MONTO DE GARANTÍA POR LA EJECUCIÓN DE OBRAS DE URBANIZACIÓN

AUTORIZACIÓN DE INICIO DE OBRA DEFINITIVO

PRÓRROGA PARA LA EJECUCIÓN DE LAS OBRAS DE URBANIZACIÓN

ACTUALIZACIÓN DE MONTO DE GARANTÍA POR LA EJECUCIÓN DE LAS OBRAS DE URBANIZACIÓN

ENAJENACIÓN DE LOTES (hasta 25% de lotes cuando hubiese constituido la garantía y celebrado convenio)

TRASLADOS DE DOMINIO PARCIAL superficie:  m<sup>2</sup> número de lotes:

ACTA DE ENTREGA FINAL DEL FRACCIONAMIENTO

TRASLADOS DE DOMINIO FINAL superficie:  m<sup>2</sup> número de lotes:

**REGIMEN DE PROPIEDAD EN CONDOMINIO**

CONSTITUCIÓN DE REGIMEN DE PROPIEDAD EN CONDOMINIO

MONTO DE FIANZA PARA REGIMEN

CANCELACIÓN DE FIANZA PARA REGIMEN

**DATOS DEL PREDIO O INMUEBLE**

PREDIO DESTINADO PARA: **Distintos Anuncios Panoramicos** Indicar si se encuentra en centro histórico:

DOMICILIO: **Instalados en Veracruz, Veracruz** NÚMERO OFICIAL:

ENTRE CALLES:  MUNICIPIO:

LOTE NÚMERO:  MANZANA:  NUMERO DE VIVIENDAS:

COLONIA:

**DATOS DEL PROPIETARIO O REPRESENTANTE LEGAL**

NOMBRE O RAZÓN SOCIAL: **Impactos, Frecuencia y Cobertura en Medios, S.A. de CV.**

DOMICILIO: **Daricutin Sur 390** NO. OFICIAL:

COLONIA: **Dama** RFC: **IFC016807E36** CURP:

DOMICILIO PARA RECIBIR NOTIFICACIONES:  NOMBRE DEL CONTACTO:

CORREO ELECTRÓNICO:  protesta de decir verdad, juro que el inmueble no se encuentra en estado litigioso alguno:

TELÉFONO LOCAL:

CELULAR:

**DATOS DEL PERITO RESPONSABLE DE OBRA**

NOMBRE O RAZÓN SOCIAL:

DOMICILIO:  NO. OFICIAL:

COLONIA:  RFC:  CURP:

CÉDULA PROFESIONAL:  REGISTRO MUNICIPAL:  REGISTRO S.S.A.:

DOMICILIO PARA RECIBIR NOTIFICACIONES:

CORREO ELECTRÓNICO:

TELÉFONO LOCAL:

CELULAR:

FIRMA



PERITOS CORRESPONSABLES DE OBRA  
EN DISEÑO ARQUITECTÓNICO

NOMBRE O RAZON SOCIAL: \_\_\_\_\_  
DOMICILIO: \_\_\_\_\_  
COLONIA: \_\_\_\_\_ RFC: \_\_\_\_\_ CURP: \_\_\_\_\_ NO. OFICIAL: \_\_\_\_\_  
CEDULA PROFESIONAL: \_\_\_\_\_ REGISTRO MUNICIPAL: \_\_\_\_\_ REGISTRO S.S.A. \_\_\_\_\_  
DOMICILIO PARA RECIBIR NOTIFICACIONES: \_\_\_\_\_  
CORREO ELECTRONICO: \_\_\_\_\_  
TELEFONO LOCAL: \_\_\_\_\_  
CELULAR: \_\_\_\_\_ FIRMA \_\_\_\_\_

EN CALCULO ESTRUCTURAL

NOMBRE O RAZON SOCIAL: \_\_\_\_\_  
DOMICILIO: \_\_\_\_\_  
COLONIA: \_\_\_\_\_ RFC: \_\_\_\_\_ CURP: \_\_\_\_\_ NO. OFICIAL: \_\_\_\_\_  
CEDULA PROFESIONAL: \_\_\_\_\_ REGISTRO MUNICIPAL: \_\_\_\_\_ REGISTRO S.S.A. \_\_\_\_\_  
DOMICILIO PARA RECIBIR NOTIFICACIONES: \_\_\_\_\_  
CORREO ELECTRONICO: \_\_\_\_\_  
TELEFONO LOCAL: \_\_\_\_\_  
CELULAR: \_\_\_\_\_ FIRMA \_\_\_\_\_

EN INSTALACIONES

NOMBRE O RAZON SOCIAL: \_\_\_\_\_  
DOMICILIO: \_\_\_\_\_  
COLONIA: \_\_\_\_\_ RFC: \_\_\_\_\_ CURP: \_\_\_\_\_ NO. OFICIAL: \_\_\_\_\_  
CEDULA PROFESIONAL: \_\_\_\_\_ REGISTRO MUNICIPAL: \_\_\_\_\_ REGISTRO S.S.A. \_\_\_\_\_  
DOMICILIO PARA RECIBIR NOTIFICACIONES: \_\_\_\_\_  
CORREO ELECTRONICO: \_\_\_\_\_  
TELEFONO LOCAL: \_\_\_\_\_  
CELULAR: \_\_\_\_\_ FIRMA \_\_\_\_\_

EN DISEÑO URBANO

NOMBRE O RAZON SOCIAL: \_\_\_\_\_  
DOMICILIO: \_\_\_\_\_  
COLONIA: \_\_\_\_\_ RFC: \_\_\_\_\_ CURP: \_\_\_\_\_ NO. OFICIAL: \_\_\_\_\_  
CEDULA PROFESIONAL: \_\_\_\_\_ REGISTRO MUNICIPAL: \_\_\_\_\_ REGISTRO S.S.A. \_\_\_\_\_  
DOMICILIO PARA RECIBIR NOTIFICACIONES: \_\_\_\_\_  
CORREO ELECTRONICO: \_\_\_\_\_  
TELEFONO LOCAL: \_\_\_\_\_  
CELULAR: \_\_\_\_\_ FIRMA \_\_\_\_\_

CROQUIS DE LOCALIZACION

Situación actual del predio (consignando las calles colindantes, superficies y linderos, medidas del frente y fondo del predio, orientación de la manzana y distancia de las dos esquinas a los linderos del predio).

Instalados en diversos puntos de la  
ciudad de Veracruz, Veracruz.

Bajo protesta de decir verdad, si los informos o declaraciones proporcionados por el particular resultan falsos, se aplicarán las sanciones administrativas correspondientes, sin perjuicio de las penas que a futuro, aquellas que se incorporen con posterioridad, de acuerdo con los ordenamientos legales aplicables. La actuación administrativa de la autoridad y la de los interesados se sujetará al principio de buena fe.

Aviso de Privacidad Simplificado de la Ventanilla Única:

El H. Ayuntamiento de Veracruz, es el responsable del tratamiento de los datos personales que nos proporcione.

Sus datos personales serán utilizados para:  
a) Recibir solicitudes de trámites y servicios,  
b) Integrar el registro de solicitudes,

c) Gestionar y enviar a las diversas Direcciones del Ayuntamiento las solicitudes para su autorización,

d) Entregar a los ciudadanos las autorizaciones emitidas, por lo que se comunica que no se efectuarán tratamientos adicionales.

Se informa que no realizarán transferencias que requieran su consentimiento, salvo aquellas que sean necesarias para atender requerimientos de información de una autoridad competente, debidamente fundados y motivados.

Usted podrá consultar el aviso de privacidad integral en: [transparencia@veracruzmunipicio.gob.mx](mailto:transparencia@veracruzmunipicio.gob.mx) así como en el área de recepción de

2023-2024  
VER. H. AYUNTAMIENTO DE VERACRUZ  
CRUZ | TRÁMITES Y LICENCIAS  
10 AGO 2023  
RECIBIDO  
COORDINACIÓN DE TRÁMITES Y LICENCIAS  
SELLO DE RECEPCIÓN  
FIRMA \_\_\_\_\_ HORA \_\_\_\_\_