






GOLFO DE MÉXICO

SIMBOLOGÍA

 POLÍGONO DE ESTUDIO





USOS DE SUELO

-  COMERCIO Y SERVICIOS
-  HABITACIONAL
-  EQUIPAMIENTO
-  VACÍO URBANO
-  MIXTO

EQUIPAMIENTO URBANO

-  ADMINISTRACIÓN PÚBLICA
-  ASISTENCIA SOCIAL
-  CULTURA
-  DEPORTE
-  EDUCACIÓN
-  RECREACIÓN
-  SALUD
-  SERVICIO URBANO

ESTRUCTURA VIAL

-  PRIMER ORDEN
-  SEGUNDO ORDEN
-  TERCER ORDEN
-  CUARTO ORDEN

1 CENTÍMETROS : 79 METROS

0 90 180 360 540 720 METROS



ZONA HOMOGÉNEA: ZH-021
C.O.S.: HASTA 70% MÁXIMO
C.U.S.: 210% MÁXIMO
NIVELES: 3
DENSIDAD: MEDIAviv/ha

ZONA HOMOGÉNEA: ZH-042
C.O.S.: HASTA 70% MÁXIMO
C.U.S.: 350% MÁXIMO
NIVELES: 5
DENSIDAD: ALTAviv/ha