

| | | |
|--|------------------------------------|---|
| <input checked="" type="radio"/> LICENCIA | <input type="radio"/> REVALIDACIÓN | <input type="radio"/> REGULARIZACIÓN |
| TIPO: | | |
| <input checked="" type="radio"/> ANUNCIO | <input type="radio"/> MOBILIARIO | <input type="radio"/> TECNOLOGÍA DE GENERACIÓN DE ENERGÍA |
| INFRAESTRUCTURA | | |
| <input type="radio"/> AÉREA | <input type="radio"/> SUBTERRÁNEA | <input type="radio"/> VÍA PÚBLICA |
| CATEGORÍA: <input checked="" type="radio"/> A <input type="radio"/> B <input type="radio"/> C <input type="radio"/> N/A | | |

| | |
|--|-----------------------------|
| No. LICENCIA: | DOPDU/SDDU/CURB/IU/006/2026 |
| No. LICENCIA ANTERIOR: | DOPDU/SDDU/OT/IU/763/2025 |
| FOLIO DE PAGO: | 20260127/62/00029 |
| INICIO DE VIGENCIA: | 14/03/2026 |
| VENCIMIENTO: | 14/03/2027 |
| H. Veracruz, Ver. a 30 de enero del 2026. | |

| UBICACIÓN | |
|--|-------------------------|
| DIRECCIÓN: Av. Gonzalez Pagés | No. OFICIAL: 176 |
| ENTRE CALLES: Callejón de la Hoz y Cañonero Tampico | |
| COLONIA: Centro | C.P.: 91700 |

| DATOS DEL PROPIETARIO, POSEEDOR, REPRESENTANTE LEGAL Y/O RESPONSABLE | |
|--|--|
| NOMBRE : Nueva Elektra del Milenio, S. A. de C. V. REPRESENTANTE LEGAL: Guillermo Antonio Pulido Barrios | |

| DATOS DEL PERITO RESPONSABLE DE OBRA | |
|--------------------------------------|--------------------------------|
| NOMBRE: N/A | CÉDULA PROFESIONAL: N/A |
| REGISTRO MUNICIPAL: N/A | REGISTRO S. S. A.: N/A |

| DATOS DEL PERITO CORRESPONSABLE EN SEGURIDAD ESTRUCTURAL | |
|--|--------------------------------|
| NOMBRE: N/A | CÉDULA PROFESIONAL: N/A |
| REGISTRO MUNICIPAL: N/A | REGISTRO S. S. A.: N/A |


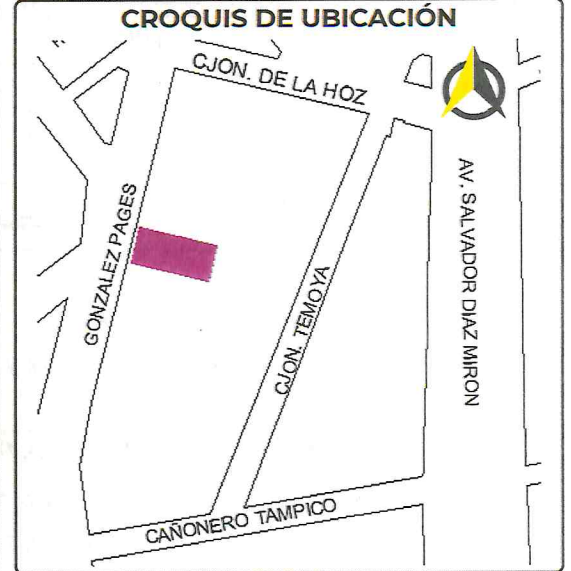
TIPO: **1 rótulo.**

CARACTERÍSTICAS:

Rótulo: Logotipos de la empresa pintados en colores denominativos sobre fachada.

| | | | | | | |
|--------------|--------|---------------------|----------------------|---------------------|---------------------|----------------------------------|
| TIPO: | RÓTULO | DIMENSIONES: | LARGO: 8.00 m | ALTO: 0.80 m | ANCHO: ----- | ÁREA: 6.40 m ² |
|--------------|--------|---------------------|----------------------|---------------------|---------------------|----------------------------------|

| FUNDAMENTACIÓN | |
|---|--|
| <p>La que suscribe Mtra. Ana Isabel Martínez Torres, en mi carácter de Directora de Obras Públicas y Desarrollo Urbano del H. Ayuntamiento de Veracruz, de conformidad con el nombramiento de fecha dos de enero de dos mil veintiseis, debidamente expedido por la Mtra. Rosa Hernández Espejo Presidenta Municipal del H. Ayuntamiento de Veracruz, emito la presente licencia con fundamento en los artículos 115 de la Constitución Política de los Estados Unidos Mexicanos; 68 y 71 de la Constitución Política del Estado de Veracruz de Ignacio de la Llave, 73 Bis. y 73 Ter. de la Ley Orgánica del Municipio Libre; 7 y 8 del Código de Procedimientos Administrativos para el Estado de Veracruz de Ignacio de la Llave. 44 fracc. VII, XVI, XVII, XVIII y XIX del Reglamento Interior de la Administración Pública del Municipio de Veracruz, Veracruz de Ignacio de la Llave. Así como los artículos 1, 2, 6 fracc. III, 9 fracc. III, 10, 11, 16, 17, 18, 19, 25, 46, 47, 49, 50, 69, 84, 89, 93, 94 y 96 del Reglamento de Imagen Urbana y Anuncios para el Municipio Libre de Veracruz, Ver.</p> | |



[Handwritten signature]

ARC. ELDA SÁNCHEZ MANZANO
COORDINADORA DE CONTROL
INSPECCIÓN E IMAGEN URBANA
Elaboró

[Handwritten signature]

MTRA. ANA ISABEL MARTÍNEZ TORRES
DIRECTORA DE OBRAS PÚBLICAS Y DESARROLLO URBANO


[Handwritten signature]

MTRO. ORLANDO MARTÍNEZ HERNÁNDEZ
SUBDIRECTOR DE
DESARROLLO URBANO

**VERA
CRUZ**
CIUDAD HEROICA
2026 - 2029
CONTROL URBANO
SUBDIRECCIÓN DE
DESARROLLO URBANO

**VERA
CRUZ**
CIUDAD HEROICA
2026 - 2029
**SUBDIRECCIÓN
DE DESARROLLO
URBANO**

Eliminado: 4 espacios, Con fundamento legal: artículos 115 de la Ley General de Transparencia y Acceso a la Información Pública; artículos 3 fracción XXI, 8 fracción X, 42, 43, 50 fracción XXV, 84, 85 fracción III, 97, 101, 103 Y 104 de la Ley 250 de la materia; artículos 2 fracción IV, 3 fracción X y XI, 10, 11 y 12 de la Ley 251 de Protección de Datos personales en Posesión de Sujetos Obligados del Estado de Veracruz. En virtud de tratarse de datos personales identificativos. Se suprimieron: (Clave catastral, Correo Electrónico, Celular y Firma).



H. AYUNTAMIENTO DE VERACRUZ



H. AYUNTAMIENTO DE VERACRUZ
2026 - 2029
DIRECCION DE OBRAS PUBLICAS Y
DESARROLLO URBANO

FORMATO MULTITRÁMITE

NÚMERO DE TRAMITE: LAC 006 FECHA DE INGRESO: _____ FOLIO DE RECIBO DE INGRESO: TDO-CANU-009
NÚMERO DE LICENCIA ANTERIOR: _____ NÚMERO DE EXPEDIENTE: _____ FECHA DEL RESOLUTIVO: _____

| DATOS DE INSCRIPCIÓN EN EL REGISTRO PÚBLICO DE LA PROPIEDAD | | | | | | CLAVE CATASTRAL | | | | | | | |
|---|-----------|-----------|-----------|-------------|-----------|-----------------|-------|------|-----|------|-------|--------|------|
| BAJO NÚMERO | TOMO | DIA | MES | AÑO | Z. REG. | TIPO | CONG. | REG. | MZA | LOTE | NIVEL | DEPTO. | DIG. |
| <u>3721</u> | <u>54</u> | <u>14</u> | <u>08</u> | <u>1981</u> | <u>17</u> | | | | | | | | |

TRÁMITES A SOLICITAR

| LICENCIA DE CONSTRUCCION | | USO DE SUELO | | LOTIFICACION Y FRACCIONAMIENTOS | |
|--|--|--|---|---------------------------------|--|
| <input type="checkbox"/> VECES _____ m ² | <input type="checkbox"/> CONSTANCIA DE ZONIFICACION | <input type="checkbox"/> CONSTANCIA DE INTEGRACION VIAL | | | |
| <input type="checkbox"/> OBRA NUEVA _____ m ² | <input type="checkbox"/> CAMBIO DE USO DE SUELO | <input type="checkbox"/> ORDEN DE PUBLICACION | | | |
| <input type="checkbox"/> REVALIDACION DE LICENCIA _____ m ² | <input type="checkbox"/> LICENCIA DE USO DE SUELO | <input type="checkbox"/> PROYECTO DE LOTIFICACION E INICIO DE OBRA PARCIAL | | | |
| <input type="checkbox"/> REMODELACION _____ m ² | <input type="checkbox"/> ACTUALIZACION DE USO DE SUELO | <input type="checkbox"/> DICTAMEN TECNICO LEGAL | | | |
| <input type="checkbox"/> REGULARIZACION _____ m ² | <input type="checkbox"/> REGULARIZACION DE USO DE SUELO | <input type="checkbox"/> RELOTIFICACION | | | |
| <input type="checkbox"/> AMPLIACION _____ m ² | LICENCIA DE SUBDIVISION / FUSION | | | | |
| <input type="checkbox"/> CAMBIO DE PROYECTO _____ m ² | <input type="checkbox"/> SUBDIVISION lotes: _____ Superf.: _____ m ² | <input type="checkbox"/> MONTO DE GARANTIA POR LA EJECUCION DE OBRAS DE URBANIZACION | | | |
| <input type="checkbox"/> DEMOLICION _____ m ² | <input type="checkbox"/> FUSION lotes: _____ Superf.: _____ m ² | <input type="checkbox"/> AUTORIZACION DE INICIO DE OBRA DEFINITIVO | | | |
| <input type="checkbox"/> BARDAS largo: _____ ml alto: _____ ml | IMAGEN URBANA | | | | |
| <input type="checkbox"/> ESTACIONAMIENTO _____ cajones _____ m ² | <input type="checkbox"/> FACTIBILIDAD DE IMAGEN URBANA | <input type="checkbox"/> PRORROGA PARA LA EJECUCION DE LAS OBRAS DE URBANIZACION | | | |
| <input type="checkbox"/> PATIOS DESCUBIERTOS _____ m ² | <input type="checkbox"/> LICENCIA ANUNCIOS TIPO A Y B | <input type="checkbox"/> ACTUALIZACION DE MONTO DE GARANTIA POR LA EJECUCION DE LAS OBRAS DE URBANIZACION | | | |
| <input type="checkbox"/> CISTERNAS _____ m ³ | <input checked="" type="checkbox"/> RENOVACION O REVALIDACION DE LIC. TIPO A Y B | <input type="checkbox"/> ENAJENACION DE LOTES (hasta 25% de lotes cuando hubiese constituido la garantía y celebrado convenio) | | | |
| <input type="checkbox"/> TANQUES SUBTERRANEOS _____ m ³ | <input type="checkbox"/> LICENCIA ANUNCIOS TIPO C | <input type="checkbox"/> TRASLADOS DE DOMINIO PARCIAL superficie: _____ m ² número de lotes: _____ | | | |
| <input type="checkbox"/> ANTENAS DE TELECOMUNICACIONES _____ ml | <input type="checkbox"/> RENOVACION O REVALIDACION DE LIC. TIPO C | <input type="checkbox"/> ACTA DE ENTREGA FINAL DEL FRACCIONAMIENTO | | | |
| <input type="checkbox"/> MOVIMIENTOS DE TIERRA _____ m ³ | <input type="checkbox"/> PERMISO TEMPORAL DE INSTALACION DE PUBLICIDAD EN VÍA PÚBLICA | <input type="checkbox"/> TRASLADOS DE DOMINIO FINAL superficie: _____ m ² número de lotes: _____ | | | |
| <input type="checkbox"/> OTRAS LICENCIAS: _____ | <input type="checkbox"/> RENOVACION O REVALIDACION DE PERMISO TEMPORAL DE INSTAL. DE PUBLICIDAD EN VÍA PÚBLICA | REGIMEN DE PROPIEDAD EN CONDOMINIO | | | |
| <input type="checkbox"/> ADECUACION DE LOCAL COMERCIAL _____ m ² | TOPOGRAFIA | | <input type="checkbox"/> CONSTITUCION DE REGIMEN DE PROPIEDAD EN CONDOMINIO | | |
| <input type="checkbox"/> REMODELACION DE FACHADA _____ m ² | <input type="checkbox"/> ALINEAMIENTO Y NUMERO OFICIAL _____ ml | <input type="checkbox"/> MONTO DE FIANZA PARA REGIMEN | | | |
| <input type="checkbox"/> LICENCIA DE VIA PUBLICA PARA REALIZAR OBRAS, MODIFICACIONES, REPARACIONES, INTRODUCIR SERVICIOS, PROVISIONALES O PERMANENTES. tipo de obra: _____ long.: _____ ml | <input type="checkbox"/> DESLINDE _____ m ² | <input type="checkbox"/> CANCELACION DE FIANZA PARA REGIMEN | | | |
| <input type="checkbox"/> LICENCIA DE VIA PUBLICA PARA COLOCACION DE MATERIAL EN BANQUETA Y TAPIALES días: _____ longitud. _____ ml | CONSTANCIAS | | | | |
| | <input type="checkbox"/> NUMERO OFICIAL | <input type="checkbox"/> CALLE | | | |
| | <input type="checkbox"/> COLONIA POPULAR | <input type="checkbox"/> AVANCE DE OBRA | | | |
| | <input type="checkbox"/> TERMINO DE OBRA | | | | |

DATOS DEL PREDIO O INMUEBLE

PREDIO DESTINADO PARA: TIENDA DEPARTAMENTAL Indicar si se encuentra en centro histórico: _____
DOMICILIO: GONZALES PAGOS NUMERO OFICIAL: 176
ENTRE CALLES: CALLEJON DE LA 402 Y CAJONERO TAMPIO MUNICIPIO: VERACRUZ
LOTE NUMERO: _____ MANZANA: _____ NUMERO DE VIVIENDAS: _____
COLONIA: CASTRO

DATOS DEL PROPIETARIO O REPRESENTANTE LEGAL

NOMBRE O RAZON SOCIAL: NOVA ELECTRA DEL MILLENIO
DOMICILIO: MISMO NO. OFICIAL: 176
COLONIA: _____ RFC: ECE9610253TA CURP: _____
DOMICILIO PARA RECIBIR NOTIFICACIONES: ARISTA #020 NOMBRE DEL CONTACTO: Guillermo Antonio Pardo
CORREO ELECTRONICO: _____ Bajo protesta de decir verdad, juro que el inmueble no se encuentra en estado litigioso alguno: _____
TELEFONO LOCAL: _____ FIRMA: _____
CELULAR: _____

DATOS DEL PERITO RESPONSABLE DE OBRA

NOMBRE O RAZON SOCIAL: _____ NO. OFICIAL: _____
DOMICILIO: _____ CURP: _____
COLONIA: _____ RFC: _____
CEDULA PROFESIONAL: _____ REGISTRO MUNICIPAL: _____ REGISTRO S.S.A.: _____
DOMICILIO PARA RECIBIR NOTIFICACIONES: _____
CORREO ELECTRONICO: _____
TELEFONO LOCAL: _____ FIRMA: _____
CELULAR: _____

PERITOS CORRESPONSABLES DE OBRA

EN DISEÑO ARQUITECTÓNICO

NOMBRE O RAZON SOCIAL: _____
 DOMICILIO: _____ NO. OFICIAL: _____
 COLONIA: _____ RFC: _____ CURP: _____
 CEDULA PROFESIONAL: _____ REGISTRO MUNICIPAL: _____ REGISTRO S.S.A. _____
 DOMICILIO PARA RECIBIR NOTIFICACIONES: _____
 CORREO ELECTRONICO: _____
 TELEFONO LOCAL: _____
 CELULAR: _____ FIRMA _____

EN CALCULO ESTRUCTURAL

NOMBRE O RAZON SOCIAL: _____
 DOMICILIO: _____ NO. OFICIAL: _____
 COLONIA: _____ RFC: _____ CURP: _____
 CEDULA PROFESIONAL: _____ REGISTRO MUNICIPAL: _____ REGISTRO S.S.A. _____
 DOMICILIO PARA RECIBIR NOTIFICACIONES: _____
 CORREO ELECTRONICO: _____
 TELEFONO LOCAL: _____
 CELULAR: _____ FIRMA _____

EN INSTALACIONES

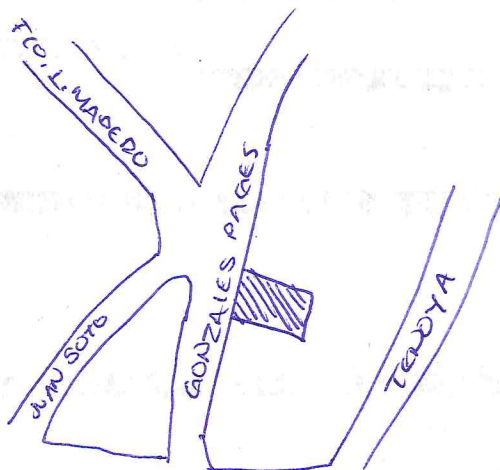
NOMBRE O RAZON SOCIAL: _____
 DOMICILIO: _____ NO. OFICIAL: _____
 COLONIA: _____ RFC: _____ CURP: _____
 CEDULA PROFESIONAL: _____ REGISTRO MUNICIPAL: _____ REGISTRO S.S.A. _____
 DOMICILIO PARA RECIBIR NOTIFICACIONES: _____
 CORREO ELECTRONICO: _____
 TELEFONO LOCAL: _____
 CELULAR: _____ FIRMA _____

EN DISEÑO URBANO

NOMBRE O RAZON SOCIAL: _____
 DOMICILIO: _____ NO. OFICIAL: _____
 COLONIA: _____ RFC: _____ CURP: _____
 CEDULA PROFESIONAL: _____ REGISTRO MUNICIPAL: _____ REGISTRO S.S.A. _____
 DOMICILIO PARA RECIBIR NOTIFICACIONES: _____
 CORREO ELECTRONICO: _____
 TELEFONO LOCAL: _____
 CELULAR: _____ FIRMA _____

CROQUIS DE LOCALIZACION

Situación actual del predio (consignando las calles colindantes, superficies y linderos, medidos de frente y fondo del predio, orientación de la manzana y distancia de las dos esquinas a los linderos del predio).



Bajo protesta de decir verdad, si los informes o declaraciones proporcionados por el particular resultan falsos, se aplicaran las sanciones administrativas correspondientes, sin perjuicios de las penas en que incurran aquellos que se conduzcan con falsedad de acuerdo con los ordenamientos legales aplicables. La actuación administrativa de la autoridad y la de los interesados se sujetará al principio de buena fe.

Aviso de Privacidad Simplificado de la Ventanilla Única:

El H. Ayuntamiento de Veracruz, es el responsable del tratamiento de los datos personales que nos proporcione.

Sus datos personales serán utilizados para:

- a) Recibir solicitudes de trámites y servicios,
- b) Integrar el registro de solicitudes,

c) Gestionar y enviar a las diversas Direcciones del Ayuntamiento las solicitudes para su autorización,

d) Entregar a los ciudadanos las autorizaciones emitidas, por lo que se comunica que no se efectuarán tratamientos adicionales.

Se informa que no realizarán transferencias que requieran su consentimiento, salvo aquellas que sean necesarias para atender requerimientos de información de una autoridad competente, debidamente fundados y motivados.

Usted podrá consultar el aviso de privacidad integral en: transparencia@veracruzmunipicio.gob.mx así como en el área de recepción de las

H. AYUNTAMIENTO DE VERACRUZ

[Handwritten Signature]
27 Enero 2016

SELLO DE RECEPCIÓN