
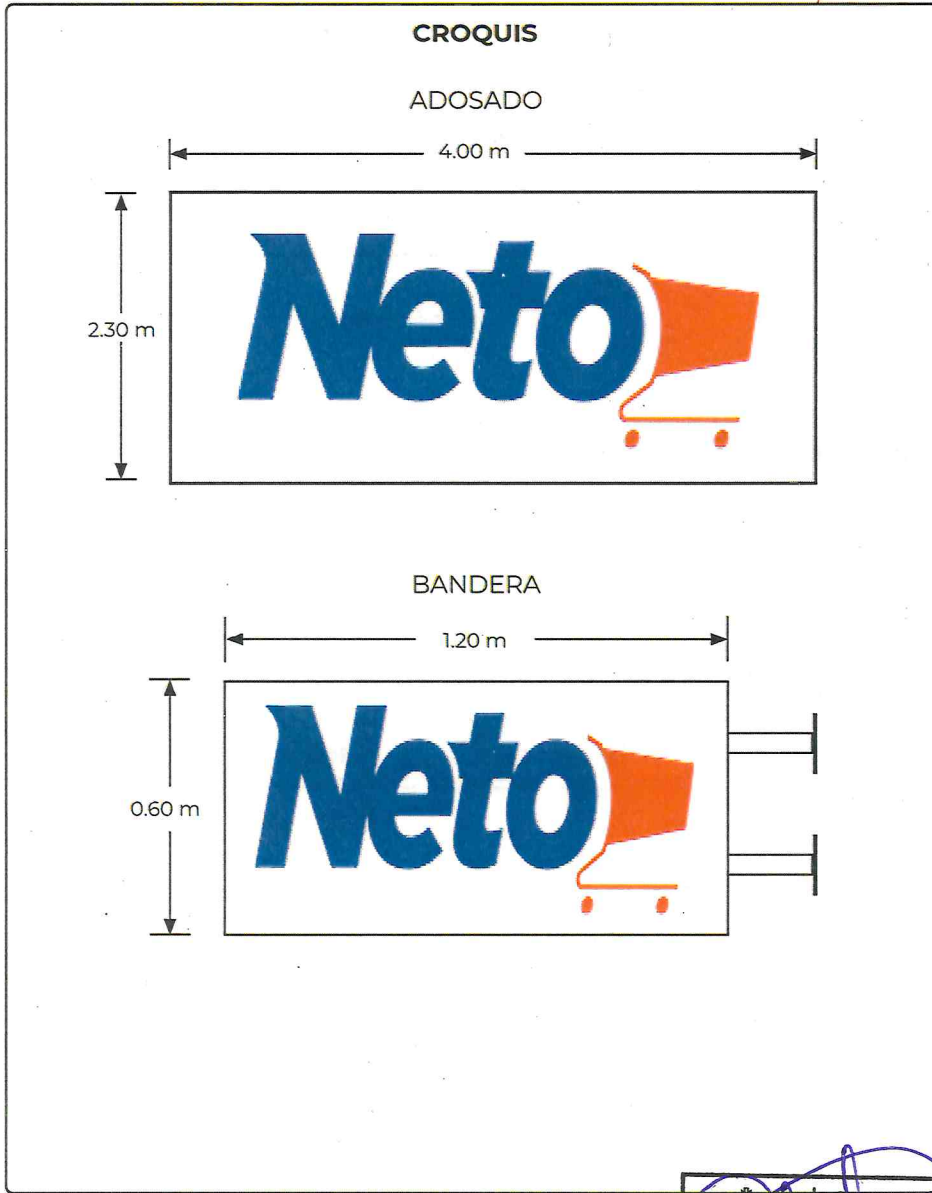


<input checked="" type="radio"/> LICENCIA			<input type="radio"/> REVALIDACIÓN			<input type="radio"/> REGULARIZACIÓN		
TIPO:								
<input checked="" type="radio"/> ANUNCIO			<input type="radio"/> MOBILIARIO			<input type="radio"/> TECNOLOGÍA DE GENERACIÓN DE ENERGÍA		
INFRAESTRUCTURA								
<input type="radio"/> AÉREA			<input type="radio"/> SUBTERRÁNEA			<input type="radio"/> VÍA PÚBLICA		
CATEGORÍA: <input type="radio"/> A <input checked="" type="radio"/> B <input type="radio"/> C <input type="radio"/> N/A								

No. LICENCIA:	DOPDU/SDDU/CURB/IU/008/2026
No. LICENCIA ANTERIOR:	DOPDU/SDDU/OT/IU/778/2025
FOLIO DE PAGO:	20260127/62/00022
INICIO DE VIGENCIA:	31/03/2026
VENCIMIENTO:	31/03/2027
H. Veracruz, Ver. a 03 de febrero del 2026.	

UBICACIÓN						
DIRECCIÓN: Av. Veracruz			No. OFICIAL: 1344			
ENTRE CALLES: Esquina Playa Boca Andrea						
COLONIA: Playa Linda			C.P.: 91810			
DATOS DEL PROPIETARIO, POSEEDOR, REPRESENTANTE LEGAL Y/O RESPONSABLE						
NOMBRE: Tiendas Súper Precio, S. A. P. I. de C. V. REPRESENTANTE LEGAL: Guillermo Antonio Pulido Barrios						
DATOS DEL PERITO RESPONSABLE DE OBRA						
NOMBRE: Arq. Luz Killy Díaz Melgarejo			CÉDULA PROFESIONAL: 5165730			
REGISTRO MUNICIPAL: PRO-DIML-227-21			REGISTRO S. S. A.: DPRS-652			
DATOS DEL PERITO CORRESPONSABLE EN SEGURIDAD ESTRUCTURAL						
NOMBRE: N/A			CÉDULA PROFESIONAL: N/A			
REGISTRO MUNICIPAL: N/A			REGISTRO S. S. A.: N/A			
TIPO: 1 adosado y 1 bandera						
CARACTERÍSTICAS:						
<p>Adosado: A base de bastidor metálico sujeto a muro, con mampara de lámina lisa, color naranja, sin iluminación. A base de perfil tubular rectangular PTR de 2" x 2" calibre 10, con dos refuerzos verticales a base de perfil tubular PTR de 2" x 2" calibre 10, con separación de 2.07 m. La estructura se encuentra adosada al muro mediante elemento de fijación perno/tuerca de 1/2" con anclaje químico marca Fester CF890 o similar. La mampara que se fija al bastidor es a base de perfil PTR 1 1/2" x 1 1/2" calibre 10 y lámina lisa e=0.70 mm calibre 22. El anuncio está impreso sobre vinil traslúcido, fondo blanco con nombre institucional.</p> <p>Bandera: Anclada al techo a doble vista, impreso sobre vinil traslúcido, fondo blanco con nombre institucional.</p>						
TIPO:	ADOSADO BANDERA	DIMENSIONES:	LARGO: 4.00 m 1.20 m	ALTO: 2.30 m 0.60 m	ANCHO: ----- -----	ÁREA: 9.20 m ² 0.72 m ²

FUNDAMENTACIÓN					
<p>La que suscribe Mtra. Ana Isabel Martínez Torres, en mi carácter de Directora de Obras Públicas y Desarrollo Urbano del H. Ayuntamiento de Veracruz, de conformidad con el nombramiento de fecha dos de enero de dos mil veintiséis, debidamente expedido por la Mtra. Rosa Hernández Espejo Presidenta Municipal del H. Ayuntamiento de Veracruz, emito la presente licencia con fundamento en los artículos 115 de la Constitución Política de los Estados Unidos Mexicanos; 68 y 71 de la Constitución Política del Estado de Veracruz de Ignacio de la Llave, 73 Bis. y 73 Ter. de la Ley Orgánica del Municipio Libre; 7 y 8 del Código de Procedimientos Administrativos para el Estado de Veracruz de Ignacio de la Llave. 44 fracc. VII, XVI, XVII, XVIII y XIX del Reglamento Interior de la Administración Pública del Municipio de Veracruz, Veracruz de Ignacio de la Llave. Así como los artículos 1, 2, 6 fracc. III, 9 fracc. III, 10, 11, 16, 17, 18, 19, 25, 46, 47, 49, 50, 69, 84, 89, 93, 94 y 96 del Reglamento de Imagen Urbana y Anuncios para el Municipio Libre de Veracruz, Ver.</p>					



VERA CRUZ
H. AYUNTAMIENTO DE VERACRUZ
CIUDAD HEROICA
2026 - 2029

AUTORIZO

[Signature]

MTRA. ANA ISABEL MARTÍNEZ TORRES
DIRECTORA DE OBRAS PÚBLICAS Y DESARROLLO URBANO

[Signature]
ARQ. ELDA SÁNCHEZ MANZANO
COORDINADORA DE CONTROL, INSPECCIÓN E IMAGEN URBANA

Elaboró

VERA CRUZ
H. AYUNTAMIENTO DE VERACRUZ
CIUDAD HEROICA
2026 - 2029

MTRO. ORLANDO MARTÍNEZ HERRERA
SUBDIRECTOR DE DESARROLLO URBANO

Vo. Bo.

VERA CRUZ
H. AYUNTAMIENTO DE VERACRUZ
CIUDAD HEROICA
2026 - 2029

SUBDIRECCIÓN DE DESARROLLO URBANO

c.c.p. Archivo/Minuta
AIMT/OMH/ESM/GAR

H. Ayuntamiento de la Ciudad y Puerto de Veracruz
Grijalva No. 34 entre Cristóbal Colón y Rafael Freyre,
Fracc. Reforma, Veracruz, Ver. CP. 91919
Tel.: (229) 200 22 50 al 53 ext. 1003
www.veracruzmunipicio.gob.mx

VERA CRUZ
H. AYUNTAMIENTO DE VERACRUZ
CIUDAD HEROICA
2026 - 2029

CONTROL URBANO

SUBDIRECCIÓN DE DESARROLLO URBANO

Eliminado: 10 espacios, Con fundamento legal: artículos 115 de la Ley General de Transparencia y Acceso a la Información Pública; artículos 3 fracción XXI, 8 fracción X, 42, 43, 50 fracción XXV, 84, 85 fracción III, 97, 101, 103 Y 104 de la Ley 250 de la materia; artículos 2 fracción IV, 3 fracción X y XI, 10, 11 y 12 de la Ley 251 de Protección de Datos personales en Posesión de Sujetos Obligados del Estado de Veracruz. En virtud de tratarse de datos personales identificativos. Se suprimieron: (Clave catastral, Correo Electrónico, Celular, Firma y Datos del Perito Corresponsable).



H. AYUNTAMIENTO DE VERACRUZ



H. AYUNTAMIENTO DE VERACRUZ

2026 - 2029

DIRECCION DE OBRAS PUBLICAS Y DESARROLLO URBANO

FORMATO MULTITRÁMITE

NÚMERO DE TRAMITE: LAC 008 FECHA DE INGRESO: _____ FOLIO DE RECIBO DE INGRESO: 100 CANJ 006
 NÚMERO DE LICENCIA ANTERIOR _____ NÚMERO DE EXPEDIENTE: _____ FECHA DEL RESOLUTIVO: _____

DATOS DE INSCRIPCIÓN EN EL REGISTRO PÚBLICO DE LA PROPIEDAD					
BAJO NÚMERO	TOMO	DIA	MES	AÑO	Z. REG.
<u>11002</u>	<u>SSI</u>	<u>05</u>	<u>12</u>	<u>2005</u>	<u>117</u>

CLAVE CATASTRAL						
TIPO	CONG.	REG.	MZA	LOTE	NIVEL	DEPTO. DIG.

TRÁMITES A SOLICITAR

LICENCIA DE CONSTRUCCIÓN

VECES _____ m²

OBRA NUEVA _____ m²

REVALIDACION DE LICENCIA _____ m²

REMODELACION _____ m²

REGULARIZACION _____ m²

AMPLIACION _____ m²

CAMBIO DE PROYECTO _____ m²

DEMOLICION _____ m²

BARDAS largo: _____ ml alto: _____ ml

ESTACIONAMIENTO _____ cajones

PATIOS DESCUBIERTOS _____ m²

CISTERNAS _____ m³

TANQUES SUBTERRANEOS _____ m³

ANTENAS DE TELECOMUNICACIONES _____ ml

MOVIMIENTOS DE TIERRA _____ m³

OTRAS LICENCIAS: _____

ADECUACION DE LOCAL COMERCIAL _____ m²

REMODELACION DE FACHADA _____ m²

LICENCIA DE VIA PUBLICA PARA REALIZAR OBRAS, MODIFICACIONES, REPARACIONES, INTRODUCIR SERVICIOS, PROVISIONALES O PERMANENTES.

tipo de obra: _____ long.: _____ ml

LICENCIA DE VIA PUBLICA PARA COLOCACION DE MATERIAL EN BANQUETA Y TAPIALES

días: _____ longitud. _____ ml

USO DE SUELO

CONSTANCIA DE ZONIFICACION

CAMBIO DE USO DE SUELO

LICENCIA DE USO DE SUELO

ACTUALIZACION DE USO DE SUELO

REGULARIZACION DE USO DE SUELO

LICENCIA DE SUBDIVISION / FUSION

SUBDIVISION lotes: _____ Superf.: _____ m²

FUSION lotes: _____ Superf.: _____ m²

IMAGEN URBANA

FACTIBILIDAD DE IMAGEN URBANA

LICENCIA ANUNCIOS TIPO A Y B

RENOVACION O REVALIDACION DE LIC. TIPO A Y B

LICENCIA ANUNCIOS TIPO C

RENOVACION O REVALIDACION DE LIC. TIPO C

PERMISO TEMPORAL DE INSTALACION DE PUBLICIDAD EN VÍA PÚBLICA

RENOVACION O REVALIDACION DE PERMISO TEMPORAL DE INSTAL. DE PUBLICIDAD EN VÍA PÚBLICA

TOPOGRAFIA

ALINEAMIENTO Y NUMERO OFICIAL _____ ml

DESLINDE _____ m²

CONSTANCIAS

NUMERO OFICIAL

CALLE

COLONIA POPULAR

AVANCE DE OBRA

TERMINO DE OBRA

LOTIFICACION Y FRACCIONAMIENTOS

CONSTANCIA DE INTEGRACION VIAL

ORDEN DE PUBLICACION

PROYECTO DE LOTIFICACION E INICIO DE OBRA PARCIAL

DICTAMEN TECNICO LEGAL

RELOTIFICACION

MONTO DE GARANTIA POR LA EJECUCION DE OBRAS DE URBANIZACION

AUTORIZACION DE INICIO DE OBRA DEFINITIVO

PRORROGA PARA LA EJECUCION DE LAS OBRAS DE URBANIZACION

ACTUALIZACION DE MONTO DE GARANTIA POR LA EJECUCION DE LAS OBRAS DE URBANIZACION

ENAJENACION DE LOTES (hasta 25% de lotes cuando hubiese constituido la garantía y celebrado convenio)

TRASLADOS DE DOMINIO PARCIAL superficie: _____ m² número de lotes: _____

ACTA DE ENTREGA FINAL DEL FRACCIONAMIENTO

TRASLADOS DE DOMINIO FINAL superficie: _____ m² número de lotes: _____

REGIMEN DE PROPIEDAD EN CONDOMINIO

CONSTITUCION DE REGIMEN DE PROPIEDAD EN CONDOMINIO

MONTO DE FIANZA PARA REGIMEN

CANCELACION DE FIANZA PARA REGIMEN

DATOS DEL PREDIO O INMUEBLE

PREDIO DESTINADO PARA: TIENDA DE CONVENIENCIA Indicar si se encuentra en centro histórico:

DOMICILIO: Av. Veracruz NUMERO OFICIAL: 1344

ENTRE CALLES: ESQ. PLAYA BOCA ANDECA MUNICIPIO: Veracruz

LOTE NUMERO: _____ MANZANA: _____ NUMERO DE VIVIENDAS: _____

COLONIA: PLAYA LINDA

DATOS DEL PROPIETARIO O REPRESENTANTE LEGAL

NOMBRE O RAZON SOCIAL: TIENDAS SUPER Precio

DOMICILIO: MISMO NO. OFICIAL: 1344

COLONIA: PLAYA LINDA RFC: TSP000405714 CURP: _____

DOMICILIO PARA RECIBIR NOTIFICACIONES: _____ NOMBRE DEL CONTACTO: Guillermo Antonio Pineda

CORREO ELECTRONICO: _____ Bajo protesta de decir verdad, juro que el inmueble no se encuentra en estado litigioso alguno: _____ FIRMA: _____

TELEFONO LOCAL: _____

CELULAR: _____

DATOS DEL PERITO RESPONSABLE DE OBRA

NOMBRE O RAZON SOCIAL: LUZ KILY DIAZ MEIGAREX

DOMICILIO: _____ NO. OFICIAL: _____

COLONIA: _____ RFC: _____ CURP: _____

CEDULA PROFESIONAL: SIG930 REGISTRO MUNICIPAL: PRO-DIML-227-21 REGISTRO S.S.A. DPRS-652

DOMICILIO PARA RECIBIR NOTIFICACIONES: _____

CORREO ELECTRONICO: CONTACTO.MASM3@GMAIL.COM

TELEFONO LOCAL: 2181406320

CELULAR: 228 264 4516

PERITOS CORRESPONSABLES DE OBRA

EN DISEÑO ARQUITECTÓNICO

NOMBRE O RAZON SOCIAL:
DOMICILIO:
COLONIA: RFC: CURP: NO. OFICIAL:
CEDULA PROFESIONAL: REGISTRO MUNICIPAL: REGISTRO S.S.A.
DOMICILIO PARA RECIBIR NOTIFICACIONES:
CORREO ELECTRONICO:
TELEFONO LOCAL:
CELULAR: FIRMA

EN CALCULO ESTRUCTURAL

NOMBRE O RAZON SOCIAL:
DOMICILIO:
COLONIA: RFC: CURP: NO. OFICIAL:
CEDULA PROFESIONAL: REGISTRO MUNICIPAL: REGISTRO S.S.A.
DOMICILIO PARA RECIBIR NOTIFICACIONES:
CORREO ELECTRONICO:
TELEFONO LOCAL:
CELULAR: FIRMA

EN INSTALACIONES

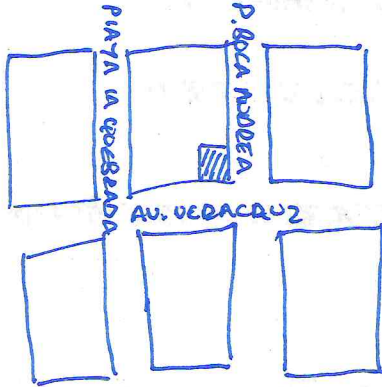
NOMBRE O RAZON SOCIAL:
DOMICILIO:
COLONIA: RFC: CURP: NO. OFICIAL:
CEDULA PROFESIONAL: REGISTRO MUNICIPAL: REGISTRO S.S.A.
DOMICILIO PARA RECIBIR NOTIFICACIONES:
CORREO ELECTRONICO:
TELEFONO LOCAL:
CELULAR: FIRMA

EN DISEÑO URBANO

NOMBRE O RAZON SOCIAL:
DOMICILIO:
COLONIA: RFC: CURP: NO. OFICIAL:
CEDULA PROFESIONAL: REGISTRO MUNICIPAL: REGISTRO S.S.A.
DOMICILIO PARA RECIBIR NOTIFICACIONES:
CORREO ELECTRONICO:
TELEFONO LOCAL:
CELULAR: FIRMA

CROQUIS DE LOCALIZACIÓN

Situación actual del predio (consignando las calles colindantes, superficies y linderos, medidas del frente y fondo del predio, orientación de la manzana y distancia de las dos esquinas a los linderos del predio).



Bajo protesta de decir verdad, si los informes o declaraciones proporcionados por el particular resultan falsos, se aplicaran las sanciones administrativas correspondientes, sin perjuicios de las penas en que incurran aquellos que se conduzcan con falsedad de acuerdo con los ordenamientos legales aplicables. La actuación administrativa de la autoridad y la de los interesados se sujetará al principio de buena fe.

Aviso de Privacidad Simplificado de la Ventanilla Única:

El H. Ayuntamiento de Veracruz, es el responsable del tratamiento de los datos personales que nos proporcione.

Sus datos personales serán utilizados para:

- a) Recibir solicitudes de trámites y servicios,
b) Integrar el registro de solicitudes.

c) Gestionar y enviar a las diversas Direcciones del Ayuntamiento las solicitudes para su autorización.

d) Entregar a los ciudadanos las autorizaciones emitidas, por lo que se comunica que no se efectuarán tratamientos adicionales.

Se informa que no realizarán transferencias que requieran su consentimiento, salvo aquellas que sean necesarias para atender requerimientos de información de una autoridad competente, debidamente fundados y motivados.

Usted podrá consultar el aviso de privacidad integral en: transparencia@veracruzmunicipio.gob.mx así como en el área de recepción de las

H. AYUNTAMIENTO DE VERACRUZ

Handwritten signature and stamp area.

SELLO DE RECEPCIÓN