


<input checked="" type="radio"/> LICENCIA			<input type="radio"/> REVALIDACIÓN			<input type="radio"/> REGULARIZACIÓN		
TIPO:								
<input checked="" type="radio"/> ANUNCIO			<input type="radio"/> MOBILIARIO			<input type="radio"/> TECNOLOGÍA DE GENERACIÓN DE ENERGÍA		
INFRAESTRUCTURA								
<input type="radio"/> AÉREA			<input type="radio"/> SUBTERRÁNEA			<input type="radio"/> VÍA PÚBLICA		
CATEGORÍA: <input type="radio"/> A <input checked="" type="radio"/> B <input type="radio"/> C <input type="radio"/> N/A								

No. LICENCIA:	DOPDU/SDDU/CURB/IU/017/2026
No. LICENCIA ANTERIOR:	DOPDU/SDDU/OT/IU/773/2025
FOLIO DE PAGO:	20260127/62/00032
INICIO DE VIGENCIA:	31/03/2026
VENCIMIENTO:	31/03/2027
H. Veracruz, Ver. a 03 de febrero del 2026.	

UBICACIÓN						
DIRECCIÓN: Calle Álamo				No. OFICIAL: S/N, Lt. 15, Mz. 56		
ENTRE CALLES: Araucarias y Cerezo						
COLONIA: Amapolas				C.P.: 91775		
DATOS DEL PROPIETARIO, POSEEDOR, REPRESENTANTE LEGAL Y/O RESPONSABLE						
NOMBRE: Tiendas Súper Precio, S. A. P. I. de C. V. REPRESENTANTE LEGAL: Guillermo Antonio Pulido Barrios						
DATOS DEL PERITO RESPONSABLE DE OBRA						
NOMBRE: Arq. Luz Killy Díaz Melgarejo			CÉDULA PROFESIONAL: 5165730			
REGISTRO MUNICIPAL: PRO-DIML-227-21			REGISTRO S. S. A.: DPRS-652			
DATOS DEL PERITO CORRESPONSABLE EN SEGURIDAD ESTRUCTURAL						
NOMBRE: N/A			CÉDULA PROFESIONAL: N/A			
REGISTRO MUNICIPAL: N/A			REGISTRO S. S. A.: N/A			
TIPO: 1 adosado y 1 bandera en azotea.						
CARACTERÍSTICAS:						
<p>Adosado: A base de bastidor metálico sujeto a muro, con mampara de lámina lisa, color naranja, sin iluminación. A base de perfil tubular rectangular PTR de 2" x 2" calibre 10, con dos refuerzos verticales a base de perfil tubular PTR de 2" x 2" calibre 10, con separación de 2.07 m. La estructura se encuentra adosada al muro mediante elemento de fijación perno/tuerca de 1/2" con anclaje químico marca Fester CF890 o similar. La mampara que se fija al bastidor es a base de perfil PTR 1 1/2" x 1 1/2" calibre 10 y lámina lisa e=0.70 mm calibre 22. El anuncio está impreso sobre vinil traslúcido, fondo blanco con nombre institucional.</p> <p>Bandera en azotea: Anclada al techo a doble vista, impreso sobre vinil traslúcido, fondo blanco con nombre institucional.</p>						
TIPO:	ADOSADO BANDERA	DIMENSIONES:	LARGO: 3.88 m 1.20 m	ALTO: 1.87 m 0.60 m	ANCHO: ----- -----	ÁREA: 7.25 m ² 0.72 m ²

FUNDAMENTACIÓN	
<p>La que suscribe Mtra. Ana Isabel Martínez Torres, en mi carácter de Directora de Obras Públicas y Desarrollo Urbano del H. Ayuntamiento de Veracruz, de conformidad con el nombramiento de fecha dos de enero de dos mil veintiséis, debidamente expedido por la Mtra. Rosa Hernández Espejo Presidenta Municipal del H. Ayuntamiento de Veracruz, emito la presente licencia con fundamento en los artículos 115 de la Constitución Política de los Estados Unidos Mexicanos; 68 y 71 de la Constitución Política del Estado de Veracruz de Ignacio de la Llave, 73 Bis. y 73 Ter. de la Ley Orgánica del Municipio Libre; 7 y 8 del Código de Procedimientos Administrativos para el Estado de Veracruz de Ignacio de la Llave. 44 fracc. VII, XVI, XVII, XVIII y XIX del Reglamento Interior de la Administración Pública del Municipio de Veracruz, Veracruz de Ignacio de la Llave. Así como los artículos 1, 2, 6 fracc. III, 9 fracc. III, 10, 11, 16, 17, 18, 19, 25, 46, 47, 49, 50, 69, 84, 89, 93, 94 y 96 del Reglamento de Imagen Urbana y Anuncios para el Municipio Libre de Veracruz, Ver.</p>	




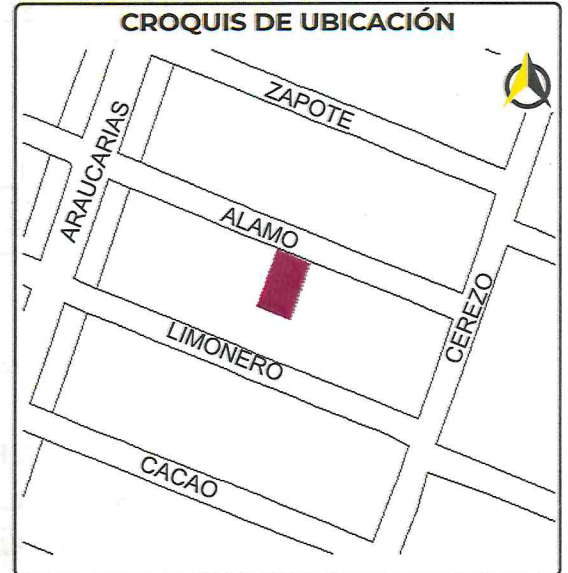
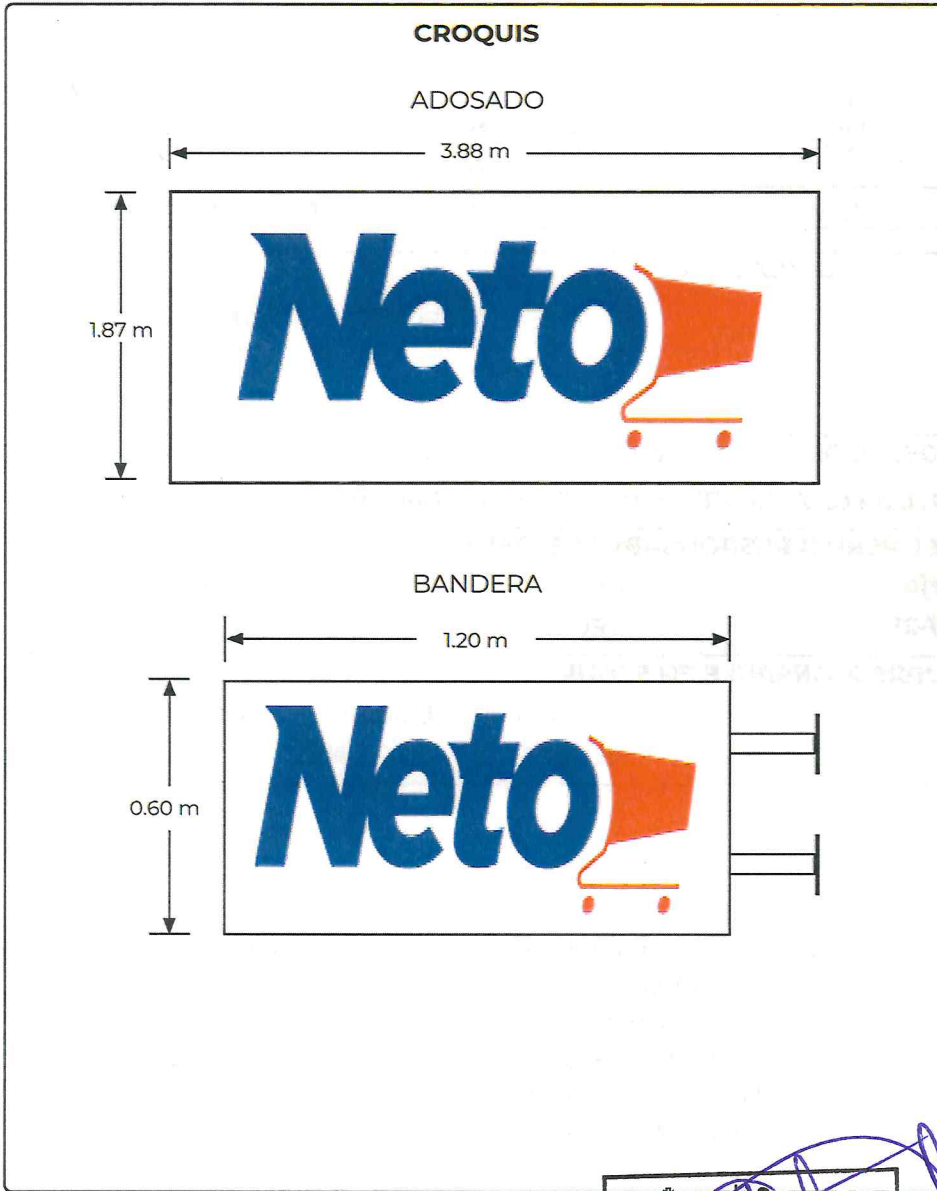
H. AYUNTAMIENTO DE VERACRUZ

VERA CRUZ
CIUDAD HEROICA

H. AYUNTAMIENTO DE VERACRUZ
DIRECCIÓN DE OBRAS PÚBLICAS Y DESARROLLO URBANO
SUBDIRECCIÓN DE DESARROLLO URBANO
LICENCIA EN MATERIA
DE IMAGEN URBANA Y ANUNCIOS

DOPDU/SDDU/CURB/IU/017/2026


2 de 2



MTRA. ANAISABEL MARTÍNEZ TORRES
DIRECTORA DE OBRAS PÚBLICAS Y DESARROLLO URBANO

ARO. ELDA SANCHEZ MANZANO
COORDINADORA DE CONTROL
INSPECCIÓN E IMAGEN URBANA

MTR. ORLANDO MARTÍNEZ HERNÁNDEZ
SUBDIRECTOR DE
DESARROLLO URBANO



Eliminado: 10 espacios, Con fundamento legal: artículos 115 de la Ley General de Transparencia y Acceso a la Información Pública; artículos 3 fracción XXI, 8 fracción X, 42, 43, 50 fracción XXV, 84, 85 fracción III, 97, 101, 103 Y 104 de la Ley 250 de la materia; artículos 2 fracción IV, 3 fracción X y XI, 10, 11 y 12 de la Ley 251 de Protección de Datos personales en Posesión de Sujetos Obligados del Estado de Veracruz. En virtud de tratarse de datos personales identificativos. Se suprimieron: **(Clave catastral, Correo Electrónico, Celular, Firma y Datos del Perito Responsable de Obra)**.



H. AYUNTAMIENTO DE VERACRUZ



H. AYUNTAMIENTO DE VERACRUZ
2026 - 2029
DIRECCION DE OBRAS PUBLICAS Y
DESARROLLO URBANO

FORMATO MULTITRÁMITE

NÚMERO DE TRAMITE: LAC 017 FECHA DE INGRESO: _____ FOLIO DE RECIBO DE INGRESO: 100-CANU
 NÚMERO DE LICENCIA ANTERIOR: _____ NÚMERO DE EXPEDIENTE: _____ FECHA DEL RESOLUTIVO: OIS

DATOS DE INSCRIPCIÓN EN EL REGISTRO PÚBLICO DE LA PROPIEDAD

BAJO NÚMERO	TOMO	DÍA	MES	AÑO	Z. REG.
<u>292A</u>	<u>492</u>	<u>25</u>	<u>08</u>	<u>2010</u>	<u>17</u>

CLAVE CATASTRAL

TIPO	CONG.	REG.	MZA	LOTE	NIVEL	DEPTO.	DIG.

TRÁMITES A SOLICITAR

- LICENCIA DE CONSTRUCCIÓN**
- VECS _____ m²
 - OBRA NUEVA _____ m²
 - REVALIDACION DE LICENCIA _____ m²
 - REMODELACION _____ m²
 - REGULARIZACION _____ m²
 - AMPLIACION _____ m²
 - CAMBIO DE PROYECTO _____ m²
 - DEMOLICION _____ m²
 - BARDAS largo: _____ ml alto: _____ ml
 - ESTACIONAMIENTO _____ cajones _____ m²
 - PATIOS DESCUBIERTOS _____ m²
 - CISTERNAS _____ m³
 - TANQUES SUBTERRANEOS _____ m³
 - ANTENAS DE TELECOMUNICACIONES _____ ml
 - MOVIMIENTOS DE TIERRA _____ m³
 - OTRAS LICENCIAS: _____
 - ADECUACION DE LOCAL COMERCIAL _____ m²
 - REMODELACION DE FACHADA _____ m²
 - LICENCIA DE VIA PUBLICA PARA REALIZAR OBRAS, MODIFICACIONES, REPARACIONES, INTRODUCIR SERVICIOS, PROVISIONALES O PERMANENTES. tipo de obra: _____ long.: _____ ml
 - LICENCIA DE VIA PUBLICA PARA COLOCACION DE MATERIAL EN BANQUETA Y TAPIALES días: _____ longitud. _____ ml

- USO DE SUELO**
- CONSTANCIA DE ZONIFICACION
 - CAMBIO DE USO DE SUELO
 - LICENCIA DE USO DE SUELO
 - ACTUALIZACION DE USO DE SUELO
 - REGULARIZACION DE USO DE SUELO
- LICENCIA DE SUBDIVISION / FUSION**
- SUBDIVISION lotes: _____ Superf.: _____ m²
 - FUSION lotes: _____ Superf.: _____ m²
- IMAGEN URBANA**
- FACTIBILIDAD DE IMAGEN URBANA
 - LICENCIA ANUNCIOS TIPO A Y B
 - RENOVACION O REVALIDACION DE LIC. TIPO A Y B
 - LICENCIA ANUNCIOS TIPO C
 - RENOVACION O REVALIDACION DE LIC. TIPO C
 - PERMISO TEMPORAL DE INSTALACION DE PUBLICIDAD EN VÍA PÚBLICA
 - RENOVACION O REVALIDACION DE PERMISO TEMPORAL DE INSTAL. DE PUBLICIDAD EN VÍA PÚBLICA
- TOPOGRAFIA**
- ALINEAMIENTO Y NUMERO OFICIAL _____ ml
 - DESLINDE _____ m²
- CONSTANCIAS**
- NUMERO OFICIAL _____ CALLE _____
 - COLONIA POPULAR _____ AVANCE DE OBRA _____
 - TERMINO DE OBRA _____

- LOTIFICACION Y FRACCIONAMIENTOS**
- CONSTANCIA DE INTEGRACION VIAL
 - ORDEN DE PUBLICACION
 - PROYECTO DE LOTIFICACION E INICIO DE OBRA PARCIAL
 - DICTAMEN TECNICO LEGAL
 - RELOTIFICACION
 - MONTO DE GARANTIA POR LA EJECUCION DE OBRAS DE URBANIZACION
 - AUTORIZACION DE INICIO DE OBRA DEFINITIVO
 - PRORROGA PARA LA EJECUCION DE LAS OBRAS DE URBANIZACION
 - ACTUALIZACION DE MONTO DE GARANTIA POR LA EJECUCION DE LAS OBRAS DE URBANIZACION
 - ENAJENACION DE LOTES (hasta 25% de lotes cuando hubiese constituido la garantía y celebrado convenio)
 - TRASLADOS DE DOMINIO PARCIAL superficie: _____ m² número de lotes: _____
 - ACTA DE ENTREGA FINAL DEL FRACCIONAMIENTO
 - TRASLADOS DE DOMINIO FINAL superficie: _____ m² número de lotes: _____
- REGIMEN DE PROPIEDAD EN CONDOMINIO**
- CONSTITUCION DE REGIMEN DE PROPIEDAD EN CONDOMINIO
 - MONTO DE FIANZA PARA REGIMEN
 - CANCELACION DE FIANZA PARA REGIMEN

DATOS DEL PREDIO O INMUEBLE

PREDIO DESTINADO PARA: TIENDA DE CONVENIENCIA Indicar si se encuentra en centro histórico:

DOMICILIO: AIAMO NUMERO OFICIAL: S/N

ENTRE CALLES: ABOUCARIAS y CEREZO MUNICIPIO: VERACRUZ

LOTE NUMERO: 15 MANZANA: 56 NUMERO DE VIVIENDAS: _____

COLONIA: AMAPOLAS

DATOS DEL PROPIETARIO O REPRESENTANTE LEGAL

NOMBRE O RAZON SOCIAL: TIENDAS SUPER PRECIO

DOMICILIO: MISMO NO. OFICIAL: S/N

COLONIA: AMAPOLAS RFC: TSPO00405114 CURP: _____

DOMICILIO PARA RECIBIR NOTIFICACIONES: _____ NOMBRE DEL CONTACTO: CARMELO ANTONIO PONCE

CORREO ELECTRONICO: _____ Bajo protesta de decir verdad, juro que el inmueble no se encuentra en estado litigioso alguno: FIRMA: _____

TELEFONO LOCAL: _____

CELULAR: _____

DATOS DEL PERITO RESPONSABLE DE OBRA

NOMBRE O RAZON SOCIAL: LOZ KILY DIAZ MEIGADESO

DOMICILIO: _____ NO. OFICIAL: _____

COLONIA: _____ RFC: _____ CURP: _____

CEDULA PROFESIONAL: 5165730 REGISTRO MUNICIPAL: PRO-DIMU-227-21 REGISTRO S.S.A: DPRS-652

DOMICILIO PARA RECIBIR NOTIFICACIONES: _____

CORREO ELECTRONICO: CONTACTO.MASUS@GMAIL.COM

TELEFONO LOCAL: 2281406320

CELULAR: 2282644516 FIRMA: _____

PERITOS CORRESPONSABLES DE OBRA

EN DISEÑO ARQUITECTÓNICO

NOMBRE O RAZON SOCIAL: _____
DOMICILIO: _____ NO. OFICIAL: _____
COLONIA: _____ RFC: _____ CURP: _____
CEDULA PROFESIONAL: _____ REGISTRO MUNICIPAL: _____ REGISTRO S.S.A. _____
DOMICILIO PARA RECIBIR NOTIFICACIONES: _____
CORREO ELECTRONICO: _____
TELEFONO LOCAL: _____
CELULAR: _____ FIRMA _____

EN CALCULO ESTRUCTURAL

NOMBRE O RAZON SOCIAL: _____
DOMICILIO: _____ NO. OFICIAL: _____
COLONIA: _____ RFC: _____ CURP: _____
CEDULA PROFESIONAL: _____ REGISTRO MUNICIPAL: _____ REGISTRO S.S.A. _____
DOMICILIO PARA RECIBIR NOTIFICACIONES: _____
CORREO ELECTRONICO: _____
TELEFONO LOCAL: _____
CELULAR: _____ FIRMA _____

EN INSTALACIONES

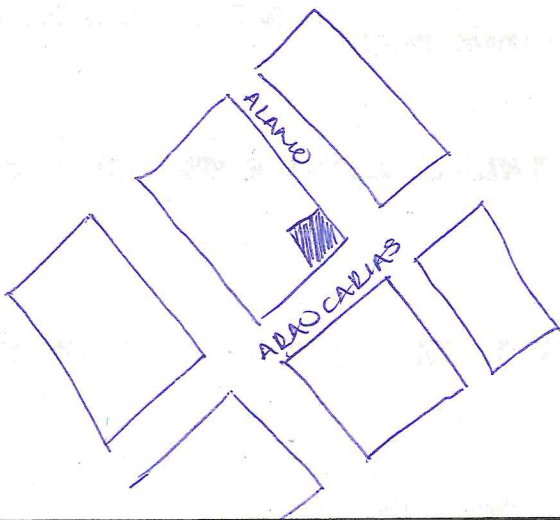
NOMBRE O RAZON SOCIAL: _____
DOMICILIO: _____ NO. OFICIAL: _____
COLONIA: _____ RFC: _____ CURP: _____
CEDULA PROFESIONAL: _____ REGISTRO MUNICIPAL: _____ REGISTRO S.S.A. _____
DOMICILIO PARA RECIBIR NOTIFICACIONES: _____
CORREO ELECTRONICO: _____
TELEFONO LOCAL: _____
CELULAR: _____ FIRMA _____

EN DISEÑO URBANO

NOMBRE O RAZON SOCIAL: _____
DOMICILIO: _____ NO. OFICIAL: _____
COLONIA: _____ RFC: _____ CURP: _____
CEDULA PROFESIONAL: _____ REGISTRO MUNICIPAL: _____ REGISTRO S.S.A. _____
DOMICILIO PARA RECIBIR NOTIFICACIONES: _____
CORREO ELECTRONICO: _____
TELEFONO LOCAL: _____
CELULAR: _____ FIRMA _____

CROQUIS DE LOCALIZACION

Situación actual del predio (consignando las calles colindantes, superficies y linderos, medidos del frente y fondo del predio, orientación de la manzana y distancia de las dos esquinas a los linderos del predio).



Bajo protesta de decir verdad, si los informes o declaraciones proporcionados por el particular resultan falsos, se aplicaran las sanciones administrativas correspondientes, sin perjuicios de las penas en que incurran aquellos que se conduzcan con falsedad de acuerdo con los ordenamientos legales aplicables. La actuación administrativa de la autoridad y la de los interesados se sujetará al principio de buena fe.

Aviso de Privacidad Simplificado de la Ventanilla Unica:

El H. Ayuntamiento de Veracruz, es el responsable del tratamiento de los datos personales que nos proporcione.

Sus datos personales serán utilizados para:

- a) Recibir solicitudes de trámites y servicios,
b) Integrar el registro de solicitudes.

c) Gestionar y enviar a las diversas Direcciones del Ayuntamiento las solicitudes para su autorización,

d) Entregar a los ciudadanos las autorizaciones emitidas, por lo que se comunica que no se efectuarán tratamientos adicionales.

Se informa que no realizarán transferencias que requieran su consentimiento, salvo aquellas que sean necesarias para atender requerimientos de información de una autoridad competente, debidamente fundados y motivados.

Usted podrá consultar el aviso de privacidad integral en: transparencia@veracruzmunicipio.gob.mx así como en el área de recepción de las

H. AYUNTAMIENTO DE VERACRUZ

Handwritten signature in blue ink.

Handwritten date: 27 Enero 2016

SELLO DE RECEPCION