



[Handwritten signature]
ARQ. ELDA SANCHEZ MANZANO
COORDINADORA DE CONTROL,
INSPECCIÓN E IMAGEN URBANA
Elaboró

[Handwritten signature]
MTRA. ANA ISABEL MARTINEZ TORRES
DIRECTORA DE OBRAS PÚBLICAS Y DESARROLLO URBANO

[Handwritten signature]
MTR. ORLANDO MARTINEZ HERNANDEZ
SUBDIRECTOR DE DESARROLLO URBANO
Vo. Bo.



Eliminado: 10 espacios, Con fundamento legal: La Ley General de Transparencia y Acceso a la Información Pública; artículos 3 fracción XXI, 8 fracción X, 42, 43, 50 fracción XXV, 84, 85 fracción III, 97, 101, 103 Y 104 de la Ley 250 de la materia; artículos 2 fracción IV, 3 fracción X y XI, 10, 11 y 12 de la Ley 251 de Protección de Datos personales en Posesión de Sujetos Obligados del Estado de Veracruz. En virtud de tratarse de datos personales identificativos. Se suprimieron: (Clave catastral, Correo Electrónico, Celular, Nombre de Contacto, Firma y Datos del Perito Responsable de Obra).



H. AYUNTAMIENTO DE VERACRUZ



H. AYUNTAMIENTO DE VERACRUZ

2026 - 2029

DIRECCION DE OBRAS PUBLICAS Y

DESARROLLO URBANO

FORMATO MULTITRÁMITE

NÚMERO DE TRAMITE: LAC 022 FECHA DE INGRESO: _____ FOLIO DE RECIBO DE INGRESO: 100-CANU-020
NÚMERO DE LICENCIA ANTERIOR: _____ NÚMERO DE EXPEDIENTE: _____ FECHA DEL RESOLUTIVO: _____

DATOS DE INSCRIPCIÓN EN EL REGISTRO PÚBLICO DE LA PROPIEDAD

BAJO NÚMERO	TOMO	DIA	MES	AÑO	Z. REG.

CLAVE CATASTRAL

TIPO	CONG.	REG.	MZA	LOTE	NIVEL	DEPTO.	DIG.

TRÁMITES A SOLICITAR

LICENCIA DE CONSTRUCCIÓN

- VECs _____ m²
- OBRA NUEVA _____ m²
- REVALIDACION DE LICENCIA _____ m²
- REMODELACION _____ m²
- REGULARIZACION _____ m²
- AMPLIACION _____ m²
- CAMBIO DE PROYECTO _____ m²
- DEMOLICION _____ m²
- BARDAS largo: _____ ml alto: _____ ml
- ESTACIONAMIENTO _____ cajones _____ m²
- PATIOS DESCUBIERTOS _____ m²
- CISTERNAS _____ m³
- TANQUES SUBTERRANEOS _____ m³
- ANTENAS DE TELECOMUNICACIONES _____ ml
- MOVIMIENTOS DE TIERRA _____ m³
- OTRAS LICENCIAS: _____
- ADECUACION DE LOCAL COMERCIAL _____ m²
- REMODELACION DE FACHADA _____ m²
- LICENCIA DE VIA PUBLICA PARA REALIZAR OBRAS, MODIFICACIONES, REPARACIONES, INTRODUCIR SERVICIOS, PROVISIONALES O PERMANENTES. tipo de obra: _____ long.: _____ ml
- LICENCIA DE VIA PUBLICA PARA COLOCACION DE MATERIAL EN BANQUETA Y TAPIALES días: _____ longitud. _____ ml

USO DE SUELO

- CONSTANCIA DE ZONIFICACION
- CAMBIO DE USO DE SUELO
- LICENCIA DE USO DE SUELO
- ACTUALIZACION DE USO DE SUELO
- REGULARIZACION DE USO DE SUELO

LICENCIA DE SUBDIVISION / FUSION

- SUBDIVISION lotes: _____ Superf.: _____ m²
- FUSION lotes: _____ Superf.: _____ m²

IMAGEN URBANA

- FACTIBILIDAD DE IMAGEN URBANA
- LICENCIA ANUNCIOS TIPO A Y B
- RENOVACION O REVALIDACION DE LIC. TIPO A Y B
- LICENCIA ANUNCIOS TIPO C
- RENOVACION O REVALIDACION DE LIC. TIPO C
- PERMISO TEMPORAL DE INSTALACION DE PUBLICIDAD EN VÍA PÚBLICA
- RENOVACION O REVALIDACION DE PERMISO TEMPORAL DE INSTAL. DE PUBLICIDAD EN VÍA PÚBLICA

TOPOGRAFIA

- ALINEAMIENTO Y NUMERO OFICIAL _____ ml
- DESLINDE _____ m²

CONSTANCIAS

- NUMERO OFICIAL
- CALLE
- COLONIA POPULAR
- AVANCE DE OBRA
- TERMINO DE OBRA

LOTIFICACION Y FRACCIONAMIENTOS

- CONSTANCIA DE INTEGRACION VIAL
- ORDEN DE PUBLICACION
- PROYECTO DE LOTIFICACION E INICIO DE OBRA PARCIAL
- DICTAMEN TECNICO LEGAL
- RELOTIFICACION
- MONTO DE GARANTIA POR LA EJECUCION DE OBRAS DE URBANIZACION
- AUTORIZACION DE INICIO DE OBRA DEFINITIVO
- PRORROGA PARA LA EJECUCION DE LAS OBRAS DE URBANIZACION
- ACTUALIZACION DE MONTO DE GARANTIA POR LA EJECUCION DE LAS OBRAS DE URBANIZACION
- ENAJENACION DE LOTES (hasta 25% de lotes cuando hubiese constituido la garantía y celebrado convenio)
- TRASLADOS DE DOMINIO PARCIAL superficie: _____ m² número de lotes: _____
- ACTA DE ENTREGA FINAL DEL FRACCIONAMIENTO
- TRASLADOS DE DOMINIO FINAL superficie: _____ m² número de lotes: _____
- REGIMEN DE PROPIEDAD EN CONDOMINIO
- CONSTITUCION DE REGIMEN DE PROPIEDAD EN CONDOMINIO
- MONTO DE FIANZA PARA REGIMEN
- CANCELACION DE FIANZA PARA REGIMEN

DATOS DEL PREDIO O INMUEBLE

PREDIO DESTINADO PARA: COMERCIO AL POR MAYOR DE CARNES ROJAS (se encuentra en centro histórico:)
DOMICILIO: PROLONG. MIGUEL ALEMAN NUMERO OFICIAL: 2875
ENTRE CALLES: ESQ CALLE ONCE MUNICIPIO: VERACRUZ
LOTE NUMERO: 7 MANZANA: 4 Zona 3 NUMERO DE VIVIENDAS: _____
COLONIA: EL COYOL

DATOS DEL PROPIETARIO O REPRESENTANTE LEGAL

NOMBRE O RAZON SOCIAL: SUKARNE S.A. DE C.V.
DOMICILIO: AV. DIANATLANG NO. OFICIAL: 59-A
COLONIA: DESARROLLO URBANO RFC: _____ CURP: _____
DOMICILIO PARA RECIBIR NOTIFICACIONES: EL MISMO NOMBRE DEL CONTACTO: Manuel Garza Mora
CORREO ELECTRONICO: _____ Bajo protesta de decir verdad, juro que el inmueble no se encuentra en estado litigioso alguno: _____
TELEFONO LOCAL: _____
CELULAR: _____

DATOS DEL PERITO RESPONSABLE DE OBRA

NOMBRE O RAZON SOCIAL: ING. MANUEL GARZA MORA
DOMICILIO: _____ NO. OFICIAL: _____
COLONIA: _____ RFC: _____ CURP: _____
CEDULA PROFESIONAL: 1656975 REGISTRO MUNICIPAL: PRO-GARR-06-11 REGISTRO S.S.A.: 9.12
DOMICILIO PARA RECIBIR NOTIFICACIONES: EL MISMO
CORREO ELECTRONICO: garzamoramanuel@yahoo.com.mx
TELEFONO LOCAL: _____
CELULAR: 2292469419

FIRMA

PERITOS CORRESPONSABLES DE OBRA

EN DISEÑO ARQUITECTÓNICO

NOMBRE O RAZON SOCIAL: _____
DOMICILIO: _____ NO. OFICIAL: _____
COLONIA: _____ RFC: _____ CURP: _____
CEDULA PROFESIONAL: _____ REGISTRO MUNICIPAL: _____ REGISTRO S.S.A. _____
DOMICILIO PARA RECIBIR NOTIFICACIONES: _____
CORREO ELECTRONICO: _____
TELEFONO LOCAL: _____
CELULAR: _____ FIRMA _____

EN CALCULO ESTRUCTURAL

NOMBRE O RAZON SOCIAL: _____
DOMICILIO: _____ NO. OFICIAL: _____
COLONIA: _____ RFC: _____ CURP: _____
CEDULA PROFESIONAL: _____ REGISTRO MUNICIPAL: _____ REGISTRO S.S.A. _____
DOMICILIO PARA RECIBIR NOTIFICACIONES: _____
CORREO ELECTRONICO: _____
TELEFONO LOCAL: _____
CELULAR: _____ FIRMA _____

EN INSTALACIONES

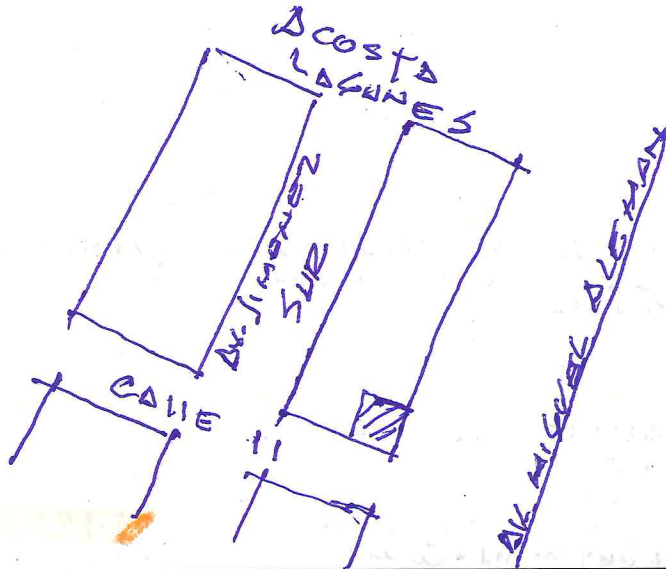
NOMBRE O RAZON SOCIAL: _____
DOMICILIO: _____ NO. OFICIAL: _____
COLONIA: _____ RFC: _____ CURP: _____
CEDULA PROFESIONAL: _____ REGISTRO MUNICIPAL: _____ REGISTRO S.S.A. _____
DOMICILIO PARA RECIBIR NOTIFICACIONES: _____
CORREO ELECTRONICO: _____
TELEFONO LOCAL: _____
CELULAR: _____ FIRMA _____

EN DISEÑO URBANO

NOMBRE O RAZON SOCIAL: _____
DOMICILIO: _____ NO. OFICIAL: _____
COLONIA: _____ RFC: _____ CURP: _____
CEDULA PROFESIONAL: _____ REGISTRO MUNICIPAL: _____ REGISTRO S.S.A. _____
DOMICILIO PARA RECIBIR NOTIFICACIONES: _____
CORREO ELECTRONICO: _____
TELEFONO LOCAL: _____
CELULAR: _____ FIRMA _____

CROQUIS DE LOCALIZACIÓN

Situación actual del predio (consignando las calles colindantes, superficies y linderos, medidas del frente y fondo del predio, orientación de la manzana y distancia de las dos esquinas a los linderos del predio).



Bajo protesta de decir verdad, si los informes o declaraciones proporcionados por el particular resultan falsos, se aplicaran las sanciones administrativas correspondientes, sin perjuicios de las penas en que incurran aquellos que se conduzcan con falsedad de acuerdo con los ordenamientos legales aplicables. La actuación administrativa de la autoridad y la de los interesados se sujetará al principio de buena fe.

Aviso de Privacidad Simplificado de la Ventanilla Unica:

El H. Ayuntamiento de Veracruz, es el responsable del tratamiento de los datos personales que nos proporcione.

Sus datos personales serán utilizados para:

- a) Recibir solicitudes de trámites y servicios,
b) Integrar el registro de solicitudes,

c) Gestionar y enviar a las diversas Direcciones del Ayuntamiento las solicitudes para su autorización,

d) Entregar a los ciudadanos las autorizaciones emitidas, por lo que se comunica que no se efectuarán tratamientos adicionales.

Se informa que no realizarán transferencias que requieran su consentimiento, salvo aquellas que sean necesarias para atender requerimientos de información de una autoridad competente, debidamente fundados y motivados.

Usted podrá consultar el aviso de privacidad integral en: transparencia@veracruzmunipio.gob.mx así como en el área de recepción de las

H. AYUNTAMIENTO DE VERACRUZ

Fecha de ingreso:
28-Enero/2026

[Handwritten signature]

SELLO DE RECEPCIÓN