

<input checked="" type="radio"/> LICENCIA			<input type="radio"/> REVALIDACIÓN			<input type="radio"/> REGULARIZACIÓN		
TIPO:								
<input checked="" type="radio"/> ANUNCIO			<input type="radio"/> MOBILIARIO			<input type="radio"/> TECNOLOGÍA DE GENERACIÓN DE ENERGÍA		
INFRAESTRUCTURA								
<input type="radio"/> AÉREA			<input type="radio"/> SUBTERRÁNEA			<input type="radio"/> VÍA PÚBLICA		
CATEGORÍA: <input type="radio"/> A <input checked="" type="radio"/> B <input checked="" type="radio"/> C <input type="radio"/> N/A								

No. LICENCIA:	DOPDU/SDDU/CURB/IU/034/2026
No. LICENCIA ANTERIOR:	DOPDU/SDDU/OT/IU/848/2025
FOLIO DE PAGO:	20260306/23/00051
INICIO DE VIGENCIA:	27/06/2026
VENCIMIENTO:	27/06/2027
H. Veracruz, Ver. a 09 de marzo del 2026.	

UBICACIÓN	
DIRECCIÓN: Av. Fidel Velázquez	No. OFICIAL: 526
ENTRE CALLES: Av. Río Medio y Río Blanco	
COLONIA: Lomas de Río Medio II	C.P.: 91809

DATOS DEL PROPIETARIO, POSEEDOR, REPRESENTANTE LEGAL Y/O RESPONSABLE	
NOMBRE : Nueva Elektra del Milenio, S. A. de C. V. REPRESENTANTE LEGAL: Guillermo Antonio Pulido Barrios	

DATOS DEL PERITO RESPONSABLE DE OBRA	
NOMBRE: Arq. Luz Killy Díaz Melgarejo	CÉDULA PROFESIONAL: 5165730
REGISTRO MUNICIPAL: PRO-DIML-227-21	REGISTRO S. S. A.: DPRS-490

DATOS DEL PERITO CORRESPONSABLE EN SEGURIDAD ESTRUCTURAL	
NOMBRE: Ing. Alfonso Agustín Hernández Salas	CÉDULA PROFESIONAL: 768180
REGISTRO MUNICIPAL: PCRO-EST-HESA-003-11	REGISTRO S. S. A.: 138

TIPO : **2 adosados y 1 unipolar.**

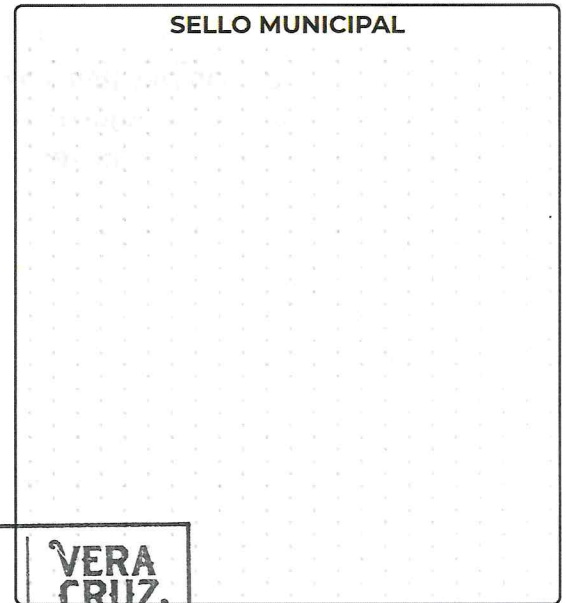
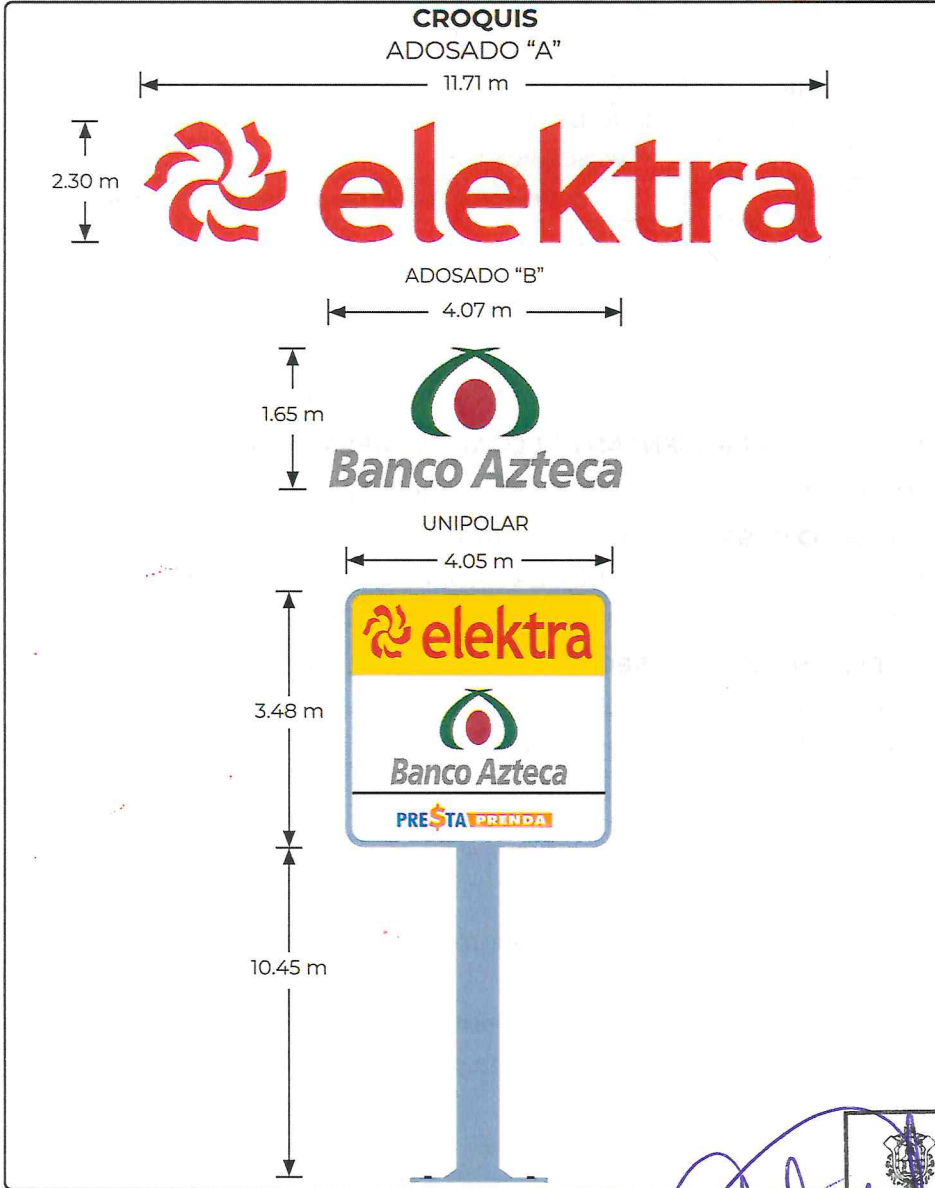
CARACTERÍSTICAS:

Adosado "A" y "B" : Logotipos a letra suelta de la empresa en colores denominativos sobre fachada.

Unipolar : Se desarrolla mediante base metálica sujeta a dado de concreto armado y zapata aislada siendo esto su elemento de sustentación; la estructura de soporte esta compuesta por tubo de acero ASTM con altura general de 13.95 m.

TIPO:	ADOSADO "A"	DIMENSIONES:	LARGO:	11.71 m	ALTO:	2.30 m	ANCHO:	-----	26.93 m ²
	ADOSADO "B"			4.07 m		1.65 m		-----	ÁREA: 6.71 m ²
	UNIPOLAR			4.05 m		3.48 m		-----	14.09 m ²

FUNDAMENTACIÓN
<p>La que suscribe Mtra. Ana Isabel Martínez Torres, en mi carácter de Directora de Obras Públicas y Desarrollo Urbano del H. Ayuntamiento de Veracruz, de conformidad con el nombramiento de fecha dos de enero de dos mil veintiséis, debidamente expedido por la Mtra. Rosa Hernández Espejo Presidenta Municipal del H. Ayuntamiento de Veracruz, emito la presente licencia con fundamento en los artículos 115 de la Constitución Política de los Estados Unidos Mexicanos; 68 y 71 de la Constitución Política del Estado de Veracruz de Ignacio de la Llave, 73 Bis. y 73 Ter. de la Ley Orgánica del Municipio Libre; 7 y 8 del Código de Procedimientos Administrativos para el Estado de Veracruz de Ignacio de la Llave. 44 fracc. VII, XVI, XVII, XVIII y XIX del Reglamento Interior de la Administración Pública del Municipio de Veracruz, Veracruz de Ignacio de la Llave. Asi como los articulos 1, 2, 6 fracc. III, 9 fracc. III, 10, 11, 16, 17, 18, 19, 25, 46, 47, 49, 50, 69, 84, 89, 93, 94 y 96 del Reglamento de Imagen Urbana y Anuncios para el Municipio Libre de Veracruz, Ver.</p>



AUTORIZO



MTRA. ANA ISABEL MARTÍNEZ TORRES
DIRECTORA DE OBRAS PÚBLICAS Y DESARROLLO URBANO

MTRO. ORLANDO MARTÍNEZ HERNÁNDEZ
SUBDIRECTOR DE DESARROLLO URBANO
Vo. Bo.



Eliminado: 10 espacios, Con fundamento legal: la Ley General de Transparencia y Acceso a la Información Pública; artículos 3 fracción XXI, 8 fracción X, 42, 43, 50 fracción XXV, 84, 85 fracción III, 97, 101, 103 Y 104 de la Ley 250 de la materia; artículos 2 fracción IV, 3 fracción X y XI, 10, 11 y 12 de la Ley 251 de Protección de Datos personales en Posesión de Sujetos Obligados del Estado de Veracruz. En virtud de tratarse de datos personales identificativos. Se suprimieron: (Clave Catastral, Correo Electrónico, Celular, Firma y Datos del Perito Responsable de Obra).



H. AYUNTAMIENTO DE VERACRUZ



H. AYUNTAMIENTO DE VERACRUZ

2026 - 2029

DIRECCION DE OBRAS PUBLICAS Y DESARROLLO URBANO

FORMATO MULTITRÁMITE

NÚMERO DE TRAMITE: LAC 034 FECHA DE INGRESO: _____ FOLIO DE RECIBO DE INGRESO: 100-CANU-031
NÚMERO DE LICENCIA ANTERIOR: _____ NÚMERO DE EXPEDIENTE: _____ FECHA DEL RESOLUTIVO: _____

DATOS DE INSCRIPCIÓN EN EL REGISTRO PÚBLICO DE LA PROPIEDAD					
BAJO NÚMERO	TOMO	DIA	MES	AÑO	Z. REG.

CLAVE CATASTRAL							
TIPO	CONG.	REG.	MZA	LOTE	NIVEL	DEPTO.	DIG.

TRÁMITES A SOLICITAR

LICENCIA DE CONSTRUCCIÓN	
<input type="checkbox"/> VECES	_____ m ²
<input type="checkbox"/> OBRA NUEVA	_____ m ²
<input type="checkbox"/> REVALIDACION DE LICENCIA	_____ m ²
<input type="checkbox"/> REMODELACION	_____ m ²
<input type="checkbox"/> REGULARIZACION	_____ m ²
<input type="checkbox"/> AMPLIACION	_____ m ²
<input type="checkbox"/> CAMBIO DE PROYECTO	_____ m ²
<input type="checkbox"/> DEMOLICION	_____ m ²
<input type="checkbox"/> BARDAS largo: _____ ml alto: _____ ml	
<input type="checkbox"/> ESTACIONAMIENTO cajones	_____ m ²
<input type="checkbox"/> PATIOS DESCUBIERTOS	_____ m ²
<input type="checkbox"/> CISTERNAS	_____ m ³
<input type="checkbox"/> TANQUES SUBTERRANEOS	_____ m ³
<input type="checkbox"/> ANTENAS DE TELECOMUNICACIONES	_____ ml
<input type="checkbox"/> MOVIMIENTOS DE TIERRA	_____ m ³
<input type="checkbox"/> OTRAS LICENCIAS:	
<input type="checkbox"/> ADECUACION DE LOCAL COMERCIAL	_____ m ²
<input type="checkbox"/> REMODELACION DE FACHADA	_____ m ²
<input type="checkbox"/> LICENCIA DE VIA PUBLICA PARA REALIZAR OBRAS, MODIFICACIONES, REPARACIONES, INTRODUCIR SERVICIOS, PROVISIONALES O PERMANENTES.	
tipo de obra: _____ long: _____ ml	
<input type="checkbox"/> LICENCIA DE VIA PUBLICA PARA COLOCACION DE MATERIAL EN BANQUETA Y TAPIALES	
días: _____ longitud: _____ ml	

USO DE SUELO	
<input type="checkbox"/> CONSTANCIA DE ZONIFICACION	
<input type="checkbox"/> CAMBIO DE USO DE SUELO	
<input type="checkbox"/> LICENCIA DE USO DE SUELO	
<input type="checkbox"/> ACTUALIZACION DE USO DE SUELO	
<input type="checkbox"/> REGULARIZACION DE USO DE SUELO	
LICENCIA DE SUBDIVISION / FUSION	
<input type="checkbox"/> SUBDIVISION lotes: _____ Superf: _____ m ²	
<input type="checkbox"/> FUSION lotes: _____ Superf: _____ m ²	
IMAGEN URBANA	
<input type="checkbox"/> FACTIBILIDAD DE IMAGEN URBANA	
<input type="checkbox"/> LICENCIA ANUNCIOS TIPO A Y B	
<input checked="" type="checkbox"/> RENOVACION O REVALIDACION DE LIC. TIPO A Y B	
<input type="checkbox"/> LICENCIA ANUNCIOS TIPO C	
<input checked="" type="checkbox"/> RENOVACION O REVALIDACION DE LIC. TIPO C	
<input type="checkbox"/> PERMISO TEMPORAL DE INSTALACION DE PUBLICIDAD EN VÍA PÚBLICA	
<input type="checkbox"/> RENOVACION O REVALIDACION DE PERMISO TEMPORAL DE INSTALACION DE PUBLICIDAD EN VÍA PÚBLICA	
TOPOGRAFIA	
<input type="checkbox"/> ALINEAMIENTO Y NUMERO OFICIAL _____ ml	
<input type="checkbox"/> DESLINDE _____ m ²	
CONSTANCIAS	
<input type="checkbox"/> NUMERO OFICIAL	<input type="checkbox"/> CALLE
<input type="checkbox"/> COLONIA POPULAR	<input type="checkbox"/> AVANCE DE OBRA
<input type="checkbox"/> TERMINO DE OBRA	

LOTIFICACION Y FRACCIONAMIENTOS	
<input type="checkbox"/> CONSTANCIA DE INTEGRACION VIAL	
<input type="checkbox"/> ORDEN DE PUBLICACION	
<input type="checkbox"/> PROYECTO DE LOTIFICACION E INICIO DE OBRA PARCIAL	
<input type="checkbox"/> DICTAMEN TECNICO LEGAL	
<input type="checkbox"/> RELOTIFICACION	
<input type="checkbox"/> MONTO DE GARANTIA POR LA EJECUCION DE OBRAS DE URBANIZACION	
<input type="checkbox"/> AUTORIZACION DE INICIO DE OBRA DEFINITIVO	
<input type="checkbox"/> PRORROGA PARA LA EJECUCION DE LAS OBRAS DE URBANIZACION	
<input type="checkbox"/> ACTUALIZACION DE MONTO DE GARANTIA POR LA EJECUCION DE LAS OBRAS DE URBANIZACION	
<input type="checkbox"/> ENAJENACION DE LOTES (hasta 25% de lotes cuando hubiese constituido la garantía y celebrado convenio)	
<input type="checkbox"/> TRASLADOS DE DOMINIO PARCIAL superficie: _____ m ² número de lotes: _____	
<input type="checkbox"/> ACTA DE ENTREGA FINAL DEL FRACCIONAMIENTO	
<input type="checkbox"/> TRASLADOS DE DOMINIO FINAL superficie: _____ m ² número de lotes: _____	
REGIMEN DE PROPIEDAD EN CONDOMINIO	
<input type="checkbox"/> CONSTITUCION DE REGIMEN DE PROPIEDAD EN CONDOMINIO	
<input type="checkbox"/> MONTO DE FIANZA PARA REGIMEN	
<input type="checkbox"/> CANCELACION DE FIANZA PARA REGIMEN	

DATOS DEL PREDIO O INMUEBLE

PREDIO DESTINADO PARA: TIENDA DEPARTAMENTAL Indicar si se encuentra en centro histórico:
DOMICILIO: AV. RÍO DEL VELEZPOEZ NUMERO OFICIAL: 520
ENTRE CALLES: AV. RIO MEDIO Y RIO BLANCO MUNICIPIO: VERACRUZ
LOTE NUMERO: _____ MANZANA: _____ NUMERO DE VIVIENDAS: _____
COLONIA: DOMAS DE RIO MEDIO II

DATOS DEL PROPIETARIO O REPRESENTANTE LEGAL

NOMBRE O RAZON SOCIAL: DOCUA FIEKTA DEL MILLENIO
DOMICILIO: MISMO NO. OFICIAL: 520
COLONIA: _____ RFC: ECE9610233TA CURP: _____
DOMICILIO PARA RECIBIR NOTIFICACIONES: ARISTA #1020 NOMBRE DEL CONTACTO: GUILIANO ANTONIO PARRA
CORREO ELECTRONICO: _____ Bajo protesta de decir verdad, juro que _____
TELEFONO LOCAL: _____ el inmueble no se encuentra en estado _____
CELULAR: _____ litigioso alguno: _____ FIRMA _____

DATOS DEL PERITO RESPONSABLE DE OBRA

NOMBRE O RAZON SOCIAL: ARQ. LIZ KILLY DIAZ MELGAREJO
DOMICILIO: _____ NO. OFICIAL: _____
COLONIA: _____ RFC: _____ CURP: _____
CEDULA PROFESIONAL: 5165730 REGISTRO MUNICIPAL: PRO-DIML-227-21 REGISTRO S.S.A. DPRS-652
DOMICILIO PARA RECIBIR NOTIFICACIONES: _____
CORREO ELECTRONICO: CONTACTO.MASM3@GMAIL.COM
TELEFONO LOCAL: 2181406320
CELULAR: _____ FIRMA _____

Eliminado: 6 espacios, Con fundamento legal: artículos 115 de la Ley General de Transparencia y Acceso a la Información Pública; artículos 3 fracción XXI, 8 fracción X, 42, 43, 50 fracción XXV, 84, 85 fracción III, 97, 101, 103 Y 104 de la Ley 250 de la materia; artículos 2 fracción IV, 3 fracción X y XI, 10, 11 y 12 de la Ley 251 de Protección de Datos personales en Posesión de Sujetos Obligados del Estado de Veracruz. En virtud de tratarse de datos personales identificativos. Se suprimieron: **(Datos del Perito Corresponsable).**

PERITOS CORRESPONSABLES DE OBRA

EN DISEÑO ARQUITECTÓNICO

NOMBRE O RAZON SOCIAL: _____
DOMICILIO: _____ NO. OFICIAL: _____
COLONIA: _____ RFC: _____ CURP: _____
CEDULA PROFESIONAL: _____ REGISTRO MUNICIPAL: _____ REGISTRO S.S.A. _____
DOMICILIO PARA RECIBIR NOTIFICACIONES: _____
CORREO ELECTRONICO: _____
TELEFONO LOCAL: _____
CELULAR: _____ FIRMA _____

EN CALCULO ESTRUCTURAL

NOMBRE O RAZON SOCIAL: WILFRIDO AGUSTIN HERNANDEZ SAIAS
DOMICILIO: _____ NO. OFICIAL: _____
COLONIA: _____ RFC: _____ CURP: _____
CEDULA PROFESIONAL: 768180 REGISTRO MUNICIPAL: PCRO-EST-HESA-003-11 REGISTRO S.S.A. _____
DOMICILIO PARA RECIBIR NOTIFICACIONES: EL MISMO
CORREO ELECTRONICO: SIADVEDACD02@GMAIL.COM
TELEFONO LOCAL: _____
CELULAR: 2292830847 FIRMA _____

EN INSTALACIONES

NOMBRE O RAZON SOCIAL: _____
DOMICILIO: _____ NO. OFICIAL: _____
COLONIA: _____ RFC: _____ CURP: _____
CEDULA PROFESIONAL: _____ REGISTRO MUNICIPAL: _____ REGISTRO S.S.A. _____
DOMICILIO PARA RECIBIR NOTIFICACIONES: _____
CORREO ELECTRONICO: _____
TELEFONO LOCAL: _____
CELULAR: _____ FIRMA _____

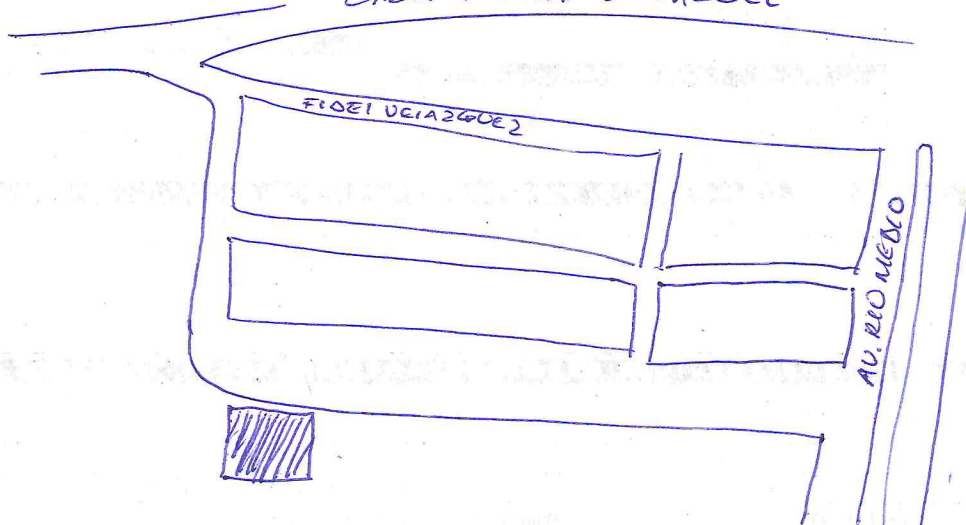
EN DISEÑO URBANO

NOMBRE O RAZON SOCIAL: _____
DOMICILIO: _____ NO. OFICIAL: _____
COLONIA: _____ RFC: _____ CURP: _____
CEDULA PROFESIONAL: _____ REGISTRO MUNICIPAL: _____ REGISTRO S.S.A. _____
DOMICILIO PARA RECIBIR NOTIFICACIONES: _____
CORREO ELECTRONICO: _____
TELEFONO LOCAL: _____
CELULAR: _____ FIRMA _____

CROQUIS DE LOCALIZACION

Situación actual del predio (consignando las calles colindantes, superficies y linderos, medidas del frente y fondo del predio, orientación de la manzana y distancia de las dos esquinas a los linderos del predio).

CARR. VERACRUZ-CARDEL



Bajo protesta de decir verdad, si los informes o declaraciones proporcionados por el particular resultan falsos, se aplicarán las sanciones administrativas correspondientes, sin perjuicios de las penas en que incurran aquellos que se conduzcan con falsedad de acuerdo con los ordenamientos legales aplicables. La actuación administrativa de la autoridad y la de los interesados se sujetará al principio de buena fe.

Aviso de Privacidad Simplificado de la Ventanilla Unica:

El H. Ayuntamiento de Veracruz, es el responsable del tratamiento de los datos personales que nos proporcione.

Sus datos personales serán utilizados para:

- a) Recibir solicitudes de trámites y servicios,
- b) Integrar el registro de solicitudes,
- c) Gestionar y enviar a las diversas Direcciones del Ayuntamiento las solicitudes para su autorización,
- d) Entregar a los ciudadanos las autorizaciones emitidas, por lo que se comunicará que no se efectuarán tratamientos adicionales.

Se informa que no realizarán transferencias que requieran su consentimiento, salvo aquellas que sean necesarias para atender requerimientos de información de una autoridad competente, debidamente fundados y motivados.

Usted podrá consultar el aviso de privacidad integral en: transparencia@veracruzmunipio.gob.mx así como en el área de recepción de las

H. AYUNTAMIENTO DE VERACRUZ

SELLO DE RECEPCIÓN