

<input checked="" type="radio"/> LICENCIA		<input type="radio"/> REVALIDACIÓN		<input type="radio"/> REGULARIZACIÓN	
TIPO:					
<input checked="" type="radio"/> ANUNCIO		<input type="radio"/> MOBILIARIO		<input type="radio"/> TECNOLOGÍA DE GENERACIÓN DE ENERGÍA	
INFRAESTRUCTURA					
<input type="radio"/> AÉREA		<input type="radio"/> SUBTERRÁNEA		<input type="radio"/> VÍA PÚBLICA	
CATEGORÍA: <input type="radio"/> A <input checked="" type="radio"/> B <input type="radio"/> C <input type="radio"/> N/A					

No. LICENCIA:	DOPDU/SDDU/CURB/IU/037/2026
No. LICENCIA ANTERIOR:	DOPDU/SDDU/OT/IU/734/2025
FOLIO DE PAGO:	20260311/09/00029
INICIO DE VIGENCIA:	11/03/2026
VENCIMIENTO:	11/03/2027
H. Veracruz, Ver. a 12 de marzo del 2026.	

UBICACIÓN	
DIRECCIÓN: Av. Lafragua	No. OFICIAL: 1665
ENTRE CALLES: Esquina Acayucán	
COLONIA: Fraccionamiento Moderno	C.P.: 91918

DATOS DEL PROPIETARIO, POSEEDOR, REPRESENTANTE LEGAL Y/O RESPONSABLE	
NOMBRE: Cerma Automotriz, S. A. de C. V.	REPRESENTANTE LEGAL: Sergio Antonio Cervantes Martínez

DATOS DEL PERITO RESPONSABLE DE OBRA	
NOMBRE: N/A	CÉDULA PROFESIONAL: N/A
REGISTRO MUNICIPAL: N/A	REGISTRO S. S. A.: N/A

DATOS DEL PERITO CORRESPONSABLE EN SEGURIDAD ESTRUCTURAL	
NOMBRE: N/A	CÉDULA PROFESIONAL: N/A
REGISTRO MUNICIPAL: N/A	REGISTRO S. S. A.: N/A


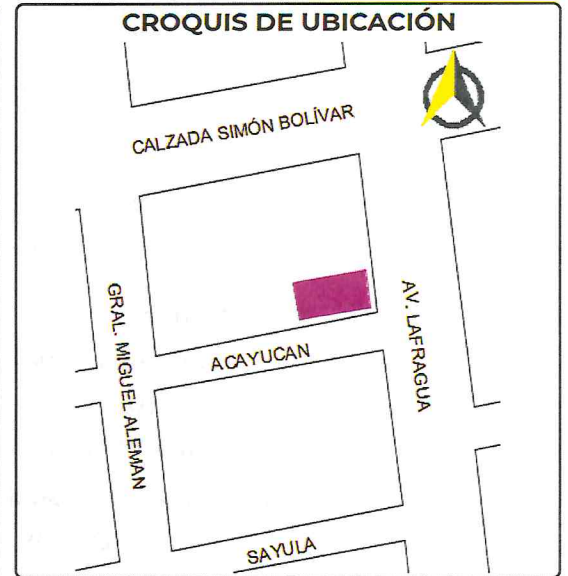

TIPO: **1 adosado.**

CARACTERÍSTICAS:

Adosado: Tubular cuadrado de 1 ½" x 1 ½" con placa de acero de 20 x 15 cms. de ¼" de espesor, fijado al muro por medio de taquete expansivo, con el logotipo de la empresa en colores blanco, rojo y azul.

TIPO: ADOSADO	DIMENSIONES:	LARGO: 2.32 m	ALTO: 1.52 m	ANCHO: -----	ÁREA: 3.52 m ²
----------------------	---------------------	----------------------	---------------------	---------------------	----------------------------------

FUNDAMENTACIÓN	
<p>La que suscribe Mtra. Ana Isabel Martínez Torres, en mi carácter de Directora de Obras Públicas y Desarrollo Urbano del H. Ayuntamiento de Veracruz, de conformidad con el nombramiento de fecha dos de enero de dos mil veintiséis, debidamente expedido por la Mtra. Rosa Hernández Espejo Presidenta Municipal del H. Ayuntamiento de Veracruz, emito la presente licencia con fundamento en los artículos 115 de la Constitución Política de los Estados Unidos Mexicanos; 68 y 71 de la Constitución Política del Estado de Veracruz de Ignacio de la Llave, 73 Bis. y 73 Ter. de la Ley Orgánica del Municipio Libre; 7 y 8 del Código de Procedimientos Administrativos para el Estado de Veracruz de Ignacio de la Llave. 44 fracc. VII, XVI, XVII, XVIII y XIX del Reglamento Interior de la Administración Pública del Municipio de Veracruz, Veracruz de Ignacio de la Llave. Así como los artículos 1, 2, 6 fracc. III, 9 fracc. III, 10, 11, 16, 17, 18, 19, 25, 46, 47, 49, 50, 69, 84, 89, 93, 94 y 96 del Reglamento de Imagen Urbana y Anuncios para el Municipio Libre de Veracruz, Ver.</p>	



AUTORIZO

MTRA. ANA ISABEL MARTÍNEZ TORRES
DIRECTORA DE OBRAS PÚBLICAS Y DESARROLLO URBANO



MTRO. ORLANDO MARTÍNEZ HERNÁNDEZ
SUBDIRECTOR DE DESARROLLO URBANO
Vo. Bo.



ARQ. ELDA SÁNCHEZ MANZANO
COORDINADORA DE CONTROL,
INSPECCIÓN E IMAGEN URBANA
Elaboró



Eliminado: 7 espacios, Con fundamento legal: artículo 115 de la Ley General de Transparencia y Acceso a la Información Pública; artículos 3 fracción XXI, 8 fracción X, 42, 43, 50 fracción XXV, 84, 85 fracción III, 97, 101, 103 Y 104 de la Ley 250 de la materia; artículos 2 fracción IV, 3 fracción X y XI, 10, 11 y 12 de la Ley 251 de Protección de Datos personales en Posesión de Sujetos Obligados del Estado de Veracruz. En virtud de tratarse de datos personales identificativos. Se suprimieron: (Clave Catastral, Correo Electrónico, Teléfono, Celular, Nombre de Contacto y Firma).



H. AYUNTAMIENTO DE VERACRUZ
2026 - 2029
DIRECCION DE OBRAS PUBLICAS Y
DESARROLLO URBANO

FORMATO MULTITRÁMITE

NÚMERO DE TRAMITE: **LAC 037** FECHA DE INGRESO: _____ FOLIO DE RECIBO DE INGRESO: **100-CANU-034**
 NÚMERO DE LICENCIA ANTERIOR: **DDPDU/SSDU/OT/11/734/2025** NÚMERO DE EXPEDIENTE: _____ FECHA DEL RESOLUTIVO: _____

DATOS DE INSCRIPCIÓN EN EL REGISTRO PÚBLICO DE LA PROPIEDAD						CLAVE CATASTRAL							
BAJO NÚMERO	TOMO	DÍA	MES	AÑO	Z. REG.	TIPO	CONG.	REG.	MZA	LOTE	NIVEL	DEPTO.	DIG.

TRÁMITES A SOLICITAR

<p>LICENCIA DE CONSTRUCCIÓN</p> <input type="checkbox"/> VECES _____ m ² <input type="checkbox"/> OBRA NUEVA _____ m ² <input type="checkbox"/> REVALIDACION DE LICENCIA _____ m ² <input type="checkbox"/> REMODELACION _____ m ² <input type="checkbox"/> REGULARIZACION _____ m ² <input type="checkbox"/> AMPLIACION _____ m ² <input type="checkbox"/> CAMBIO DE PROYECTO _____ m ² <input type="checkbox"/> DEMOLICION _____ m ² <input type="checkbox"/> BARDAS largo: _____ ml alto: _____ ml <input type="checkbox"/> ESTACIONAMIENTO _____ cajones _____ m ² <input type="checkbox"/> PATIOS DESCUBIERTOS _____ m ² <input type="checkbox"/> CISTERNAS _____ m ³ <input type="checkbox"/> TANQUES SUBTERRANEOS _____ m ³ <input type="checkbox"/> ANTENAS DE TELECOMUNICACIONES _____ ml <input type="checkbox"/> MOVIMIENTOS DE TIERRA _____ m ³ <input type="checkbox"/> OTRAS LICENCIAS: _____ <input type="checkbox"/> ADECUACION DE LOCAL COMERCIAL _____ m ² <input type="checkbox"/> REMODELACION DE FACHADA _____ m ² <input type="checkbox"/> LICENCIA DE VIA PUBLICA PARA REALIZAR OBRAS, MODIFICACIONES, REPARACIONES, INTRODUCIR SERVICIOS, PROVISIONALES O PERMANENTES. tipo de obra: _____ long.: _____ ml <input type="checkbox"/> LICENCIA DE VIA PUBLICA PARA COLOCACION DE MATERIAL EN BANQUETA Y TAPIALES días. longitud. _____ ml	<p>USO DE SUELO</p> <input type="checkbox"/> CONSTANCIA DE ZONIFICACION <input type="checkbox"/> CAMBIO DE USO DE SUELO <input type="checkbox"/> LICENCIA DE USO DE SUELO <input type="checkbox"/> ACTUALIZACION DE USO DE SUELO <input type="checkbox"/> REGULARIZACION DE USO DE SUELO <p align="center">LICENCIA DE SUBDIVISION / FUSION</p> <input type="checkbox"/> SUBDIVISION lotes: _____ Superf.: _____ m ² <input type="checkbox"/> FUSION lotes: _____ Superf.: _____ m ² <p align="center">IMAGEN URBANA</p> <input type="checkbox"/> FACTIBILIDAD DE IMAGEN URBANA <input type="checkbox"/> LICENCIA ANUNCIOS TIPO A Y B <input checked="" type="checkbox"/> RENOVACION O REVALIDACION DE LIC. TIPO A Y B <input type="checkbox"/> LICENCIA ANUNCIOS TIPO C <input type="checkbox"/> RENOVACION O REVALIDACION DE LIC. TIPO C <input type="checkbox"/> PERMISO TEMPORAL DE INSTALACION DE PUBLICIDAD EN VÍA PÚBLICA <input type="checkbox"/> RENOVACION O REVALIDACION DE PERMISO TEMPORAL DE INSTAL. DE PUBLICIDAD EN VÍA PÚBLICA	<p>LOTIFICACION Y FRACCIONAMIENTOS</p> <input type="checkbox"/> CONSTANCIA DE INTEGRACION VIAL <input type="checkbox"/> ORDEN DE PUBLICACION <input type="checkbox"/> PROYECTO DE LOTIFICACION E INICIO DE OBRA PARCIAL <input type="checkbox"/> DICTAMEN TECNICO LEGAL <input type="checkbox"/> RELOTIFICACION <input type="checkbox"/> MONTO DE GARANTIA POR LA EJECUCION DE OBRAS DE URBANIZACION <input type="checkbox"/> AUTORIZACION DE INICIO DE OBRA DEFINITIVO <input type="checkbox"/> PRORROGA PARA LA EJECUCION DE LAS OBRAS DE URBANIZACION <input type="checkbox"/> ACTUALIZACION DE MONTO DE GARANTIA POR LA EJECUCION DE LAS OBRAS DE URBANIZACION <input type="checkbox"/> ENAJENACION DE LOTES (hasta 25% de lotes cuando hubiese constituido la garantía y celebrado convenio) <input type="checkbox"/> TRASLADOS DE DOMINIO PARCIAL superficie: _____ m ² número de lotes: _____ <input type="checkbox"/> ACTA DE ENTREGA FINAL DEL FRACCIONAMIENTO <input type="checkbox"/> TRASLADOS DE DOMINIO FINAL superficie: _____ m ² número de lotes: _____ <p align="center">REGIMEN DE PROPIEDAD EN CONDOMINIO</p> <input type="checkbox"/> CONSTITUCION DE REGIMEN DE PROPIEDAD EN CONDOMINIO <input type="checkbox"/> MONTO DE FIANZA PARA REGIMEN <input type="checkbox"/> CANCELACION DE FIANZA PARA REGIMEN
--	---	--

DATOS DEL PREDIO O INMUEBLE

PREDIO DESTINADO PARA: **COMPRA -VENTA DE REFACCIONES NUEVAS** Indicar si se encuentra en centro histórico: _____
 DOMICILIO: **LAFRAGUA** NÚMERO OFICIAL: **1665**
 ENTRE CALLES: **ACAYUCAN Y SIMON BOLIVAR** MUNICIPIO: **VERACRUZ**
 LOTE NUMERO: _____ MANZANA: _____ NÚMERO DE VIVIENDAS: _____
 COLONIA: **MODERNO**

DATOS DEL PROPIETARIO O REPRESENTANTE LEGAL

NOMBRE O RAZON SOCIAL: **CERMA AUTOMOTRIZ** NO. OFICIAL: **303**
 DOMICILIO: **SOL DE INVIERNO** CURP: _____
 COLONIA: **VISTAMAR** RFC: **CAU810102226**
 DOMICILIO PARA RECIBIR NOTIFICACIONES: _____ NOMBRE DEL CONTACTO: _____
 CORREO ELECTRÓNICO: _____ Bajo protesta de decir verdad, juro que el inmueble no se encuentra en estado litigioso alguno: _____
 TELÉFONO LOCAL: _____ Ext. _____ FIRMA: _____
 CELULAR: _____

DATOS DEL PERITO RESPONSABLE DE OBRA

NOMBRE O RAZON SOCIAL: _____ NO. OFICIAL: _____
 DOMICILIO: _____ CURP: _____
 COLONIA: _____ RFC: _____
 CEDULA PROFESIONAL: _____ REGISTRO MUNICIPAL: _____ REGISTRO S.S.A. _____
 DOMICILIO PARA RECIBIR NOTIFICACIONES: _____
 CORREO ELECTRONICO: _____
 TELÉFONO LOCAL: _____ FIRMA: _____
 CELULAR: _____

