

<input checked="" type="radio"/> LICENCIA			<input type="radio"/> REVALIDACIÓN			<input type="radio"/> REGULARIZACIÓN		
TIPO:								
<input checked="" type="radio"/> ANUNCIO			<input type="radio"/> MOBILIARIO			<input type="radio"/> TECNOLOGÍA DE		
INFRAESTRUCTURA			GENERACIÓN			DE ENERGÍA		
<input type="radio"/> AÉREA			<input type="radio"/> SUBTERRÁNEA			<input type="radio"/> VÍA PÚBLICA		
CATEGORÍA: <input type="radio"/> A <input checked="" type="radio"/> B <input checked="" type="radio"/> C <input type="radio"/> N/A								

No. LICENCIA:	DOPDU/SDDU/CURB/IU/040/2026
No. LICENCIA ANTERIOR:	DOPDU/SDDU/OT/IU/855/2025
FOLIO DE PAGO:	20260313/09/00054
INICIO DE VIGENCIA:	17/07/2026
VENCIMIENTO:	14/07/2027
H. Veracruz, Ver. a 17 de marzo del 2026.	

UBICACIÓN	
DIRECCIÓN: Av. Salvador Díaz Mirón	No. OFICIAL: 2625-A
ENTRE CALLES: Esquina Heróico Colegio Militar	
COLONIA: Fraccionamiento Moderno	C.P.: 91918

DATOS DEL PROPIETARIO, POSEEDOR, REPRESENTANTE LEGAL Y/O RESPONSABLE	
NOMBRE: Nueva Elektra del Milenio, S. A. de C. V. REPRESENTANTE LEGAL: Guillermo Antonio Pulido Barrios	

DATOS DEL PERITO RESPONSABLE DE OBRA	
NOMBRE: Arq. Luz Killy Díaz Melgarejo	CÉDULA PROFESIONAL: 5165730
REGISTRO MUNICIPAL: PRO-DIML-227-21	REGISTRO S. S. A.: DPRS-490

DATOS DEL PERITO CORRESPONSABLE EN SEGURIDAD ESTRUCTURAL	
NOMBRE: Ing. Alfonso Agustín Hernández Salas	CÉDULA PROFESIONAL: 768180
REGISTRO MUNICIPAL: PCRO-EST-HESA-003-11	REGISTRO S. S. A.: 138

TIPO: **2 adosados y 1 unipolar con tablero.**


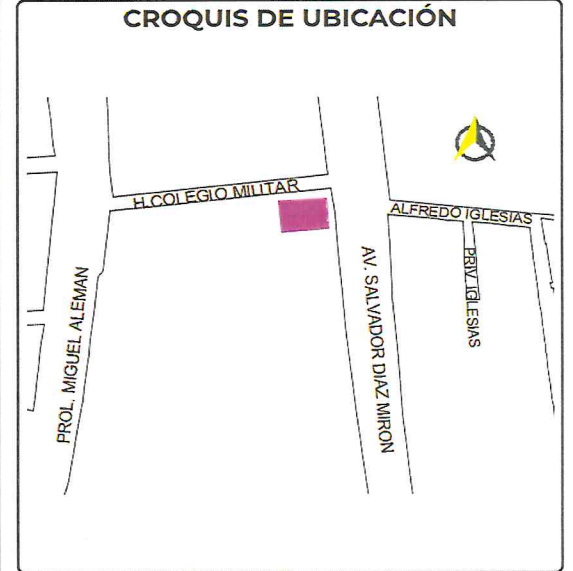
CARACTERÍSTICAS:

Adosados "1" y "2": Logotipos a letra suelta de la empresa en colores denominativos sobre fachada.

Unipolar y Tablero: Se desarrolla mediante base metálica sujeta a dado de concreto armado siendo esto su elemento de sustentación; la estructura de soporte esta compuesta por tubo de acero ASTM con altura general de 14.79 m con anclas de acero como elementos de sujeción y dos cajas o gabinetes de anuncio, con carátula vista iluminada en interior en horario nocturno.

TIPO:	ADOSADO "1"	DIMENSIONES:	LARGO:	12.80 m	ALTO:	3.50 m	ANCHO:	-----	44.80 m ²
	ADOSADO "2"			6.50 m		1.60 m		-----	10.40 m ²
	UNIPOLAR			4.05 m		2.44 m		-----	9.88 m ²
	TABLERO			2.00 m		1.47 m		-----	2.94 m ²

FUNDAMENTACIÓN	
<p>La que suscribe Mtra. Ana Isabel Martínez Torres, en mi carácter de Directora de Obras Públicas y Desarrollo Urbano del H. Ayuntamiento de Veracruz, de conformidad con el nombramiento de fecha dos de enero de dos mil veintiséis, debidamente expedido por la Mtra. Rosa Hernández Espejo Presidenta Municipal del H. Ayuntamiento de Veracruz, emito la presente licencia con fundamento en los artículos 115 de la Constitución Política de los Estados Unidos Mexicanos; 68 y 71 de la Constitución Política del Estado de Veracruz de Ignacio de la Llave; 73 Bis. y 73 Ter. de la Ley Orgánica del Municipio Libre; 7 y 8 del Código de Procedimientos Administrativos para el Estado de Veracruz de Ignacio de la Llave. 44 fracc. VII, XVI, XVII, XVIII y XIX del Reglamento Interior de la Administración Pública del Municipio de Veracruz, Veracruz de Ignacio de la Llave. Así como los artículos 1, 2, 6 fracc. III, 9 fracc. III, 10, 11, 16, 17, 18, 19, 25, 46, 47, 49, 50, 69, 84, 89, 93, 94 y 96 del Reglamento de Imagen Urbana y Anuncios para el Municipio Libre de Veracruz, Ver.</p>	




AUTORIZO

MTRA. ANA ISABEL MARTÍNEZ TORRES
DIRECTORA DE OBRAS PÚBLICAS Y DESARROLLO URBANO



MTRO. ORLANDO MARTÍNEZ HERNÁNDEZ
SUBDIRECTOR DE DESARROLLO URBANO

Vo. Bo.



Elaboró

Eliminado: 10 espacios, Con fundamento legal: artículos 115 de la Ley General de Transparencia y Acceso a la Información Pública; artículos 3 fracción XXI, 8 fracción X, 42, 43, 50 fracción XXV, 84, 85 fracción III, 97, 101, 103 Y 104 de la Ley 250 de la materia; artículos 2 fracción IV, 3 fracción X y XI, 10, 11 y 12 de la Ley 251 de Protección de Datos personales en Posesión de Sujetos Obligados del Estado de Veracruz. En virtud de tratarse de datos personales identificativos. Se suprimieron: (Clave Catastral, Correo Electrónico, Celular, Firma y Datos del Perito Responsable de Obra).



H. AYUNTAMIENTO DE VERACRUZ
2026 - 2029
DIRECCION DE OBRAS PUBLICAS Y
DESARROLLO URBANO

FORMATO MULTITRÁMITE

NÚMERO DE TRAMITE: LAC040 FECHA DE INGRESO: _____ FOLIO DE RECIBO DE INGRESO: 100-CANO
 NÚMERO DE LICENCIA ANTERIOR: _____ NÚMERO DE EXPEDIENTE: _____ FECHA DEL RESOLUTIVO: 037

DATOS DE INSCRIPCIÓN EN EL REGISTRO PÚBLICO DE LA PROPIEDAD

BAJO NÚMERO	TOMO	DÍA	MES	AÑO	Z. REG.
<u>2733</u>	<u>137</u>	<u>28</u>	<u>02</u>	<u>2011</u>	<u>17</u>

CLAVE CATASTRAL

TIPO	CONG.	REG.	MZA	LOTE	NIVEL	DEPTO.	DIG.

TRÁMITES A SOLICITAR

- LICENCIA DE CONSTRUCCION**
- VECES _____ m²
 - OBRA NUEVA _____ m²
 - REVALIDACION DE LICENCIA _____ m²
 - REMODELACION _____ m²
 - REGULARIZACION _____ m²
 - AMPLIACION _____ m²
 - CAMBIO DE PROYECTO _____ m²
 - DEMOLICION _____ m²
 - BARDAS largo: _____ ml alto: _____ ml
 - ESTACIONAMIENTO _____ cajones _____ m²
 - PATIOS DESCUBIERTOS _____ m²
 - CISTERNAS _____ m³
 - TANQUES SUBTERRANEOS _____ m³
 - ANTENAS DE TELECOMUNICACIONES _____ ml
 - MOVIMIENTOS DE TIERRA _____ m³
 - OTRAS LICENCIAS: _____
 - ADECUACION DE LOCAL COMERCIAL _____ m²
 - REMODELACION DE FACHADA _____ m²
 - LICENCIA DE VIA PUBLICA PARA REALIZAR OBRAS, MODIFICACIONES, REPARACIONES, INTRODUCIR SERVICIOS, PROVISIONALES O PERMANENTES. tipo de obra: _____ long.: _____ ml
 - LICENCIA DE VIA PUBLICA PARA COLOCACION DE MATERIAL EN BANQUETA Y TAPIALES días: _____ longitud. _____ ml

- USO DE SUELO**
- CONSTANCIA DE ZONIFICACION
 - CAMBIO DE USO DE SUELO
 - LICENCIA DE USO DE SUELO
 - ACTUALIZACION DE USO DE SUELO
 - REGULARIZACION DE USO DE SUELO
- LICENCIA DE SUBDIVISION / FUSION**
- SUBDIVISION lotes: _____ Superf.: _____ m²
 - FUSION lotes: _____ Superf.: _____ m²
- IMAGEN URBANA**
- FACTIBILIDAD DE IMAGEN URBANA
 - LICENCIA ANUNCIOS TIPO A Y B
 - RENOVACION O REVALIDACION DE LIC. TIPO A Y B
 - LICENCIA ANUNCIOS TIPO C
 - RENOVACION O REVALIDACION DE LIC. TIPO C
 - PERMISO TEMPORAL DE INSTALACION DE PUBLICIDAD EN VÍA PÚBLICA
 - RENOVACION O REVALIDACION DE PERMISO TEMPORAL DE INST. DE PUBLICIDAD EN VÍA PÚBLICA
- TOPOGRAFIA**
- ALINEAMIENTO Y NUMERO OFICIAL _____ ml
 - DESLINDE _____ m²
- CONSTANCIAS**
- NUMERO OFICIAL _____ CALLE _____
 - COLONIA POPULAR _____ AVANCE DE OBRA _____
 - TERMINO DE OBRA _____

- LOTIFICACION Y FRACCIONAMIENTOS**
- CONSTANCIA DE INTEGRACION VIAL
 - ORDEN DE PUBLICACION
 - PROYECTO DE LOTIFICACION E INICIO DE OBRA PARCIAL
 - DICTAMEN TECNICO LEGAL
 - RELOTIFICACION
 - MONTO DE GARANTIA POR LA EJECUCION DE OBRAS DE URBANIZACION
 - AUTORIZACION DE INICIO DE OBRA DEFINITIVO
 - PRORROGA PARA LA EJECUCION DE LAS OBRAS DE URBANIZACION
 - ACTUALIZACION DE MONTO DE GARANTIA POR LA EJECUCION DE LAS OBRAS DE URBANIZACION
 - ENAJENACION DE LOTES (hasta 25% de lotes cuando hubiese constituido la garantía y celebrado convenio)
 - TRASLADOS DE DOMINIO PARCIAL superficie: _____ m² número de lotes: _____
 - ACTA DE ENTREGA FINAL DEL FRACCIONAMIENTO
 - TRASLADOS DE DOMINIO FINAL superficie: _____ m² número de lotes: _____
- REGIMEN DE PROPIEDAD EN CONDOMINIO**
- CONSTITUCION DE REGIMEN DE PROPIEDAD EN CONDOMINIO
 - MONTO DE FIANZA PARA REGIMEN
 - CANCELACION DE FIANZA PARA REGIMEN

DATOS DEL PREDIO O INMUEBLE

PREDIO DESTINADO PARA: TIENDA DEPARTAMENTAL Indicar si se encuentra en centro histórico:

DOMICILIO: AV. SALVADOR DIAZ MIRON NUMERO OFICIAL: 2625-A

ENTRE CALLES: H. COLEGIO MILITAR Y CALZ. ARMADA DE MEXICO MUNICIPIO: VERACRUZ

LOTE NUMERO: _____ MANZANA: _____ NUMERO DE VIVIENDAS: _____

COLONIA: FRACC. MEDERRO

DATOS DEL PROPIETARIO O REPRESENTANTE LEGAL

NOMBRE O RAZON SOCIAL: DOÑA ELEKTRA DEL MILLENIO

DOMICILIO: MUSMO NO. OFICIAL: 2625-A

COLONIA: _____ RFC: ECE9610253TA CURP: _____

DOMICILIO PARA RECIBIR NOTIFICACIONES: ARISTA #1020 NOMBRE DEL CONTACTO: Casillero Antonio Ruiz

CORREO ELECTRONICO: _____ Bajo protesta de decir verdad, juro que el inmueble no se encuentra en estado litigioso alguno: _____

TELEFONO LOCAL: _____ FIRMA: _____

CELULAR: _____

DATOS DEL PERITO RESPONSABLE DE OBRA

NOMBRE O RAZON SOCIAL: PRO. W2 KILY DIAZ MEIGARDO

DOMICILIO: _____ NO. OFICIAL: _____

COLONIA: _____ RFC: _____ CURP: _____

CEDULA PROFESIONAL: 5165730 REGISTRO MUNICIPAL: PRO-DIML-227-21 REGISTRO S.S.A. DPDS-BS2

DOMICILIO PARA RECIBIR NOTIFICACIONES: _____

CORREO ELECTRONICO: CONTACTO.MASM3@gmail.com

TELEFONO LOCAL: 228146320

CELULAR: _____

Eliminado: 6 espacios, Con fundamento legal: artículos 115 de la Ley General de Transparencia y Acceso a la Información Pública; artículos 3 fracción XXI, 8 fracción X, 42, 43, 50 fracción XXV, 84, 85 fracción III, 97, 101, 103 Y 104 de la Ley 250 de la materia; artículos 2 fracción IV, 3 fracción X y XI, 10, 11 y 12 de la Ley 251 de Protección de Datos personales en Posesión de Sujetos Obligados del Estado de Veracruz. En virtud de tratarse de datos personales identificativos. Se suprimieron: **(Datos del Perito Corresponsable y Firma).**

**PERITOS CORRESPONSABLES DE OBRA
EN DISEÑO ARQUITECTÓNICO**

NOMBRE O RAZON SOCIAL: _____
 DOMICILIO: _____ NO. OFICIAL: _____
 COLONIA: _____ RFC: _____ CURP: _____
 CEDULA PROFESIONAL: _____ REGISTRO MUNICIPAL: _____ REGISTRO S.S.A. _____
 DOMICILIO PARA RECIBIR NOTIFICACIONES: _____
 CORREO ELECTRONICO: _____
 TELEFONO LOCAL: _____
 CELULAR: _____ FIRMA _____

EN CALCULO ESTRUCTURAL

NOMBRE O RAZON SOCIAL: ING ALFONSO AGUSTIN HERNANDEZ SALAS
 DOMICILIO: _____ NO. OFICIAL: _____
 COLONIA: _____ RFC: _____ CURP: _____
 CEDULA PROFESIONAL: 768180 REGISTRO MUNICIPAL: PCRD-EST-MESA-003-11 REGISTRO S.S.A. _____
 DOMICILIO PARA RECIBIR NOTIFICACIONES: EL MISMO
 CORREO ELECTRONICO: SIAVERACRUZ@GMAIL.COM
 TELEFONO LOCAL: _____
 CELULAR: 2292830847 FIRMA _____

EN INSTALACIONES

NOMBRE O RAZON SOCIAL: _____
 DOMICILIO: _____ NO. OFICIAL: _____
 COLONIA: _____ RFC: _____ CURP: _____
 CEDULA PROFESIONAL: _____ REGISTRO MUNICIPAL: _____ REGISTRO S.S.A. _____
 DOMICILIO PARA RECIBIR NOTIFICACIONES: _____
 CORREO ELECTRONICO: _____
 TELEFONO LOCAL: _____
 CELULAR: _____ FIRMA _____

EN DISEÑO URBANO

NOMBRE O RAZON SOCIAL: _____
 DOMICILIO: _____ NO. OFICIAL: _____
 COLONIA: _____ RFC: _____ CURP: _____
 CEDULA PROFESIONAL: _____ REGISTRO MUNICIPAL: _____ REGISTRO S.S.A. _____
 DOMICILIO PARA RECIBIR NOTIFICACIONES: _____
 CORREO ELECTRONICO: _____
 TELEFONO LOCAL: _____
 CELULAR: _____ FIRMA _____

CROQUIS DE LOCALIZACIÓN

Situación actual del predio (consignando las calles colindantes, superficies y linderos, medidas del frente y fondo del predio, orientación de la manzana y distancia de las dos esquinas a los linderos del predio).



Bajo protesta de decir verdad, si los informes o declaraciones proporcionados por el particular resultan falsos, se aplicaran las sanciones administrativas correspondientes, sin perjuicios de las penas en que incurran aquellos que se conduzcan con falsedad de acuerdo con los ordenamientos legales aplicables. La actuación administrativa de la autoridad y la de los interesados se sujetará al principio de buena fe.

Aviso de Privacidad Simplificado de la Ventanilla Unica:

El H. Ayuntamiento de Veracruz, es el responsable del tratamiento de los datos personales que nos proporcione.

Sus datos personales serán utilizados para:

- a) Recibir solicitudes de trámites y servicios,
- b) Integrar el registro de solicitudes,
- c) Gestionar y enviar a las diversas Direcciones del Ayuntamiento las solicitudes para su autorización,
- d) Entregar a los ciudadanos las autorizaciones emitidas, por lo que se comunica que no se efectuarán tratamientos adicionales.

Se informa que no realizarán transferencias que requieran su consentimiento, salvo aquellas que sean necesarias para atender requerimientos de información de una autoridad competente, debidamente fundados y motivados.

Usted podrá consultar el aviso de privacidad integral en: transparencia@veracruzmunipio.gob.mx así como en el área de recepción de las

H. AYUNTAMIENTO DE VERACRUZ

Fecha de Pago:
13/mayo/2026
P. Perlas

SELLO DE RECEPCIÓN