



H. Ayuntamiento Constitucional de Veracruz
 Dirección de Obras Públicas y Desarrollo Urbano
 Subdirección de Desarrollo Urbano
Alineamiento y Número Oficial

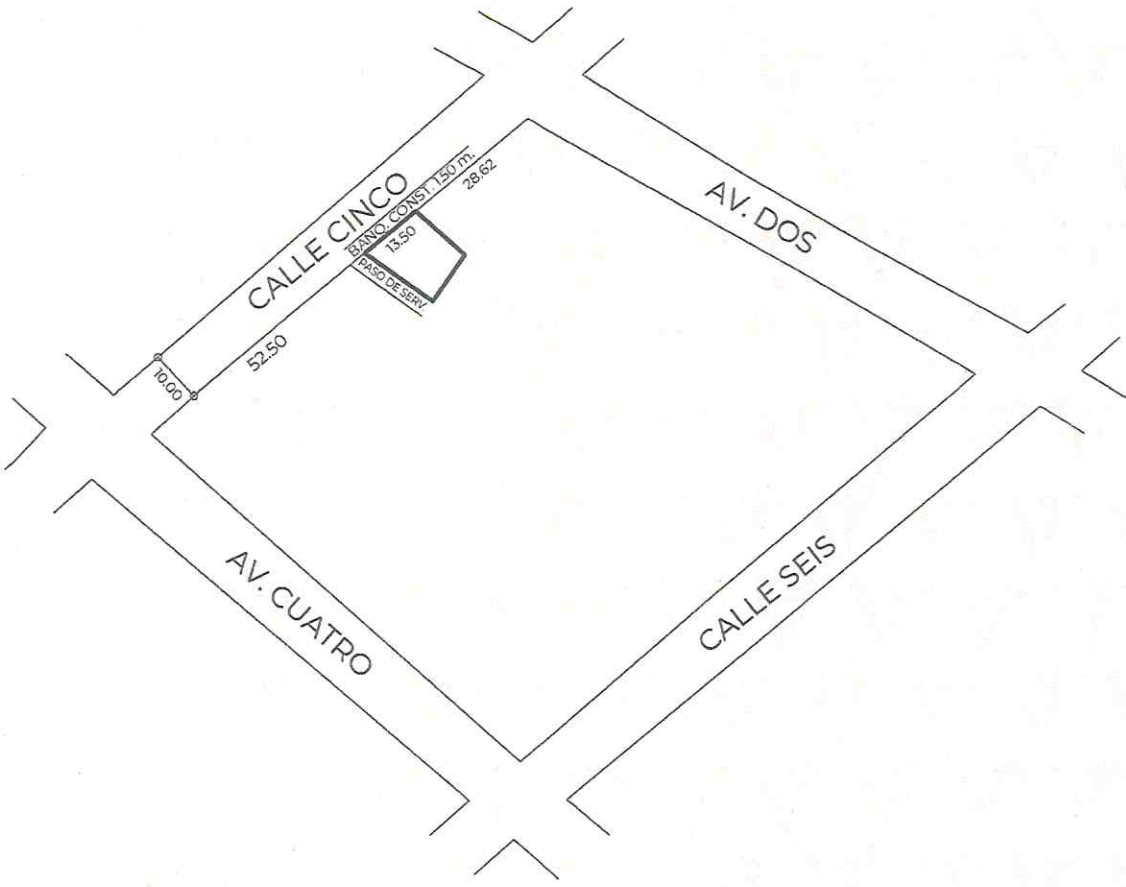


Folio
A-0016/26
 Fecha de expedición
2026-01-23

DATOS DEL PREDIO	
Calle:	CINCO
Lote:	14
Manzana:	32 ZONA 1
Colonia:	VALENTE DIAZ (LA LOMA)
Edo. actual del predio:	CONSTRUIDO
Número oficial asignado:	222

DATOS DEL PROPIETARIO	
Nombre:	SOTERA SÁNCHEZ HERNÁNDEZ
Domicilio:	CALLE CINCO LTE.14 MZA.32
Colonia:	VALENTE DIAZ
Folio ventanilla:	TOPO-0016-26 Folio pago: 20260122-09-00048
Clave catastral:	[REDACTED]
Número oficial anterior:	

ESCRITURA PÚBLICA					REGISTRO PÚBLICO DE LA PROPIEDAD				
NÚMERO	FECHA	LUGAR	NOTARÍA	DEMARC.	BAJO NUM.	VOLUMEN	FOJAS	FECHA	ZONA REG.
[REDACTED]	[REDACTED]	[REDACTED]	[REDACTED]	[REDACTED]	[REDACTED]	[REDACTED]	[REDACTED]	[REDACTED]	[REDACTED]




Responsable: Mtro. Edwing Lozano Lara
 Digitalizo: Mireya Patricia Victoria Landeros

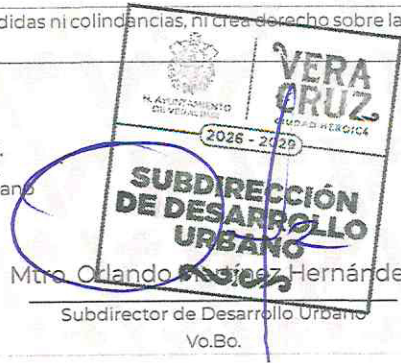
Nota: Este documento es informativo, solo define los límites de la propiedad, no autoriza rectificación de linderos ni colindancias, ni crea derecho sobre las áreas verdes, áreas de equipamiento urbano y se elabora en conformidad con el título de cada predio.



Mtro. Edwing Lozano Lara
 Coordinador de Topografía



Mtra. Ana Isabella Martínez Torres
 Directora de Obras Públicas y Desarrollo Urbano



Mtro. Orlando Rodríguez Hernández
 Subdirector de Desarrollo Urbano
 Vo.Bo.

Valida tu documento en: <https://desarrollourbano.veracruzmunipicio.gob.mx/sigver/valida/>

Código: 52b17d18