




H. Ayuntamiento Constitucional de Veracruz  
 Dirección de Obras Públicas y Desarrollo Urbano  
 Subdirección de Desarrollo Urbano  
**Alineamiento y Número Oficial**

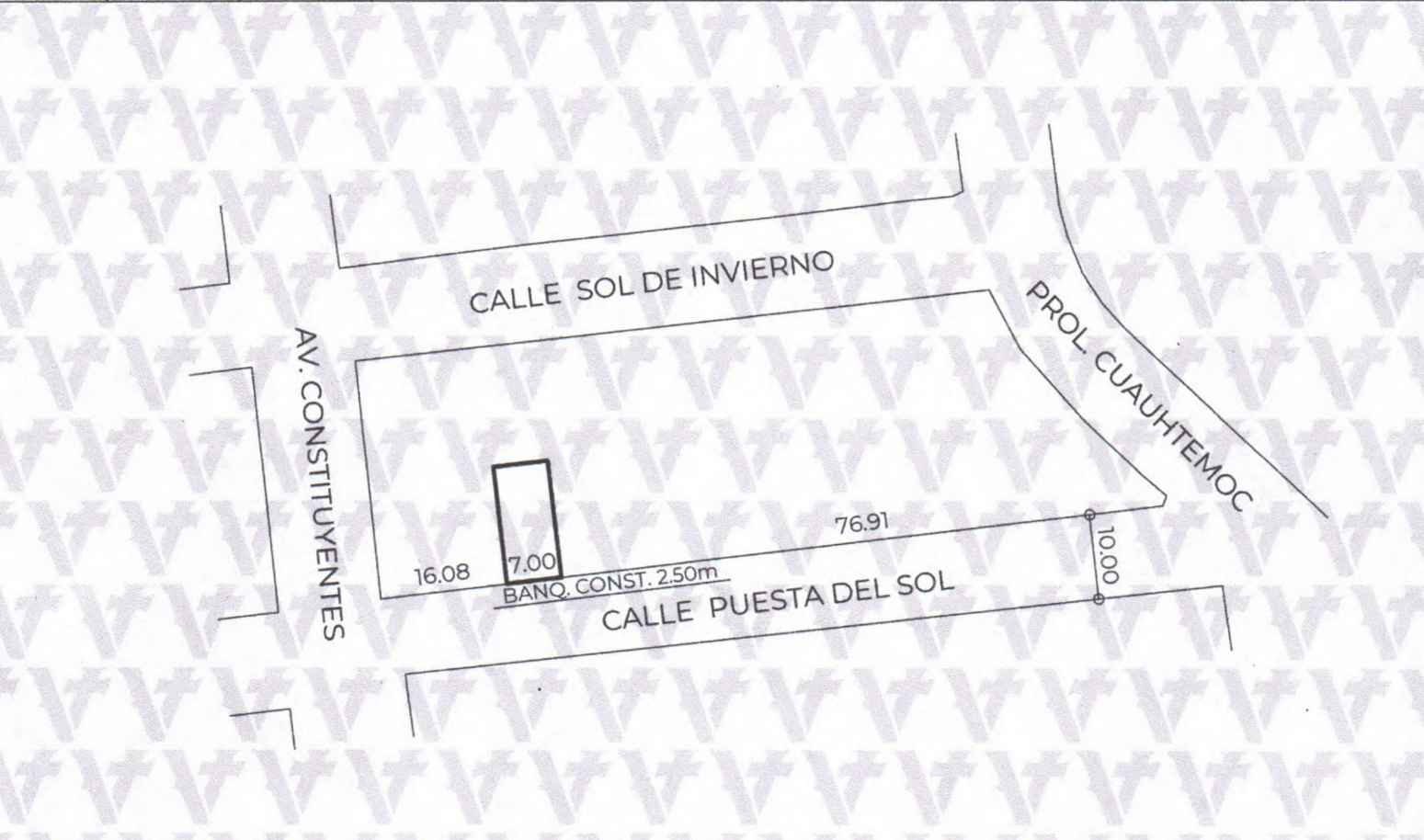


Folio **25**  
**A-0051/26**  
 Fecha de expedición  
**2026-01-21**

DATOS DEL PREDIO	
Calle:	PUESTA DEL SOL
Lote:	19
Manzana:	" G "
Colonia:	FRACC. VISTA MAR
Edo. actual del predio:	CONSTRUIDO
Número oficial asignado:	91

DATOS DEL PROPIETARIO	
Nombre:	JESUS SERGIO RIVERA Y REYNOSO
Domicilio:	CALLE PUESTA DEL SOL 317
Colonia:	FRACC. VISTA MAR
Folio ventanilla:	TDU-ALN-230 Folio pago: 20260206/37/00001
Clave catastral:	[REDACTED]
Número oficial anterior:	317

ESCRITURA PÚBLICA					REGISTRO PÚBLICO DE LA PROPIEDAD				
NÚMERO	FECHA	LUGAR	NOTARÍA	DEMARC.	BAJO NUM.	VOLUMEN	FOJAS	FECHA	ZONA REG.
[REDACTED]	[REDACTED]	[REDACTED]	[REDACTED]	[REDACTED]	[REDACTED]	[REDACTED]	[REDACTED]	[REDACTED]	[REDACTED]



Responsable: Mtro. Edwing Lozano Lara  
 Digitalizo: Mtro. Edwing Lozano Lara


Nota: Este documento es informativo, solo define los límites de la propiedad, no autoriza ni imposición de medidas ni colindancias, ni crea derecho sobre las áreas verdes, áreas de equipamiento urbano y se elabora en conformidad con el título de cada predio.



Edwing Lozano Lara.  
 Coordinador de Topografía  
 Elaboró



Mtra. Ana Isabel Martínez Torres.  
 Directora de Obras Públicas y Desarrollo Urbano



Mtro. Orlando Martínez Hernández.  
 Subdirector de Desarrollo Urbano  
 Vó.Bo.

Valida tu documento en: <https://desarrollourbano.veracruzmunipio.gob.mx/sigver/valida/>

Código: caa82989