




H. Ayuntamiento Constitucional de Veracruz  
Dirección de Obras Públicas y Desarrollo Urbano  
Subdirección de Desarrollo Urbano  
**Alineamiento y Número Oficial**



Folio **23**  
A-0131/26  
Fecha de expedición  
2026-01-21

**DATOS DEL PREDIO**

Calle: AV. PLAYA CASITAS  
Lote: FRACCIÓN DEL LOTE 102  
Manzana: 237  
Colonia: PLAYA LINDA  
Edo. actual del predio: CONSTRUIDO  
Número oficial asignado: 1460

**DATOS DEL PROPIETARIO**

Nombre: RENE ESTEBAN BECERRA CUNEO  
Domicilio: TOÑA LA NEGRA 258  
Colonia: FRACC. VILLA RICA I  
Folio ventanilla: TOPO-0131-26 Folio pago:  
Clave catastral:  
Número oficial anterior:

ESCRITURA PÚBLICA



REGISTRO PÚBLICO DE LA PROPIEDAD

| NÚMERO | FECHA | LUGAR | NOTARÍA | DEMARC. | BAJO NUM. | VOLUMEN | FOJAS | FECHA | ZONA REG. |
|--------|-------|-------|---------|---------|-----------|---------|-------|-------|-----------|
|        |       |       |         |         |           |         |       |       |           |



Responsable: Mtro. Edwing Lozano Lara  
Digitalizo: Mireya Patricia Victoria Landeros

Nota: Este documento es informativo, solo define los límites de la propiedad, no autoriza ni prohíbe la construcción de medidas ni colindancias, ni crea derecho sobre las áreas verdes, áreas de equipamiento urbano y se elabora en conformidad con el título de cada propiedad.



Valida tu documento en: <https://desarrollourbano.veracruzmunipio.gob.mx/sigver/valida/>

Código: ff90ea6b