




H. Ayuntamiento Constitucional de Veracruz  
Dirección de Obras Públicas y Desarrollo Urbano  
Subdirección de Desarrollo Urbano  
**Alineamiento y Número Oficial**



Folio **16**  
A-0132/26  
Fecha de expedición  
2026-01-22


**DATOS DEL PREDIO**

Calle: LABNA  
Lote: 6  
Manzana: 14  
Colonia: CHALCHIHUECAN  
Edo. actual del predio: NO CLASIFICA  
Número oficial asignado: 315

**DATOS DEL PROPIETARIO**

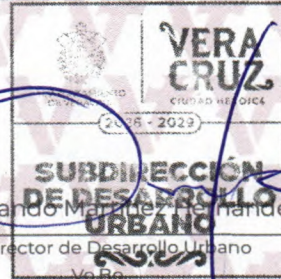
Nombre: AGUSTIN GUZMAN GOMEZ  
Domicilio: AV. LABNA 315  
Colonia: CHALCHIHUECAN  
Folio ventanilla: TOPO-0132-26 Folio pago:  
Clave catastral:  
Número oficial anterior:

ESCRITURA PÚBLICA					REGISTRO PÚBLICO DE LA PROPIEDAD					
NÚMERO	FECHA	LUGAR	NOTARÍA	DEMARC.	BAJO NUM.	VOLUMEN	FOJAS	FECHA	ZONA REG.	



Responsable: Mtro. Edwing Lozano Lara  
Digitalizo: Mtro. Edwing Lozano Lara

Nota: Este documento es informativo, solo define los límites de la propiedad, no autoriza ni sanciona ni medidas ni colindancias, ni crea derecho sobre las áreas verdes, áreas de equipamiento urbano y se elabora en conformidad con el título de cada propietario.



Valida tu documento en: <https://desarrollourbano.veracruzmunicipio.gob.mx/sigver/valida/>

Código: e36502f5