



H. Ayuntamiento Constitucional de Veracruz
Dirección de Obras Públicas y Desarrollo Urbano
Subdirección de Desarrollo Urbano

Alineamiento y Número Oficial

Folio **29**
A-0140/26
Fecha de expedición
2026-01-21

DATOS DEL PREDIO

Calle: **LAGO VILLARICA**
Lote: **8 CONDOMINAL (VILALIDAD LAGO TORRENS)**
Manzana: **69**
Colonia: **FRACC. CRYSTAL LAGOONS**
Edo. actual del predio: **CONSTRUIDO**
Número oficial asignado: **12 CASA 53**

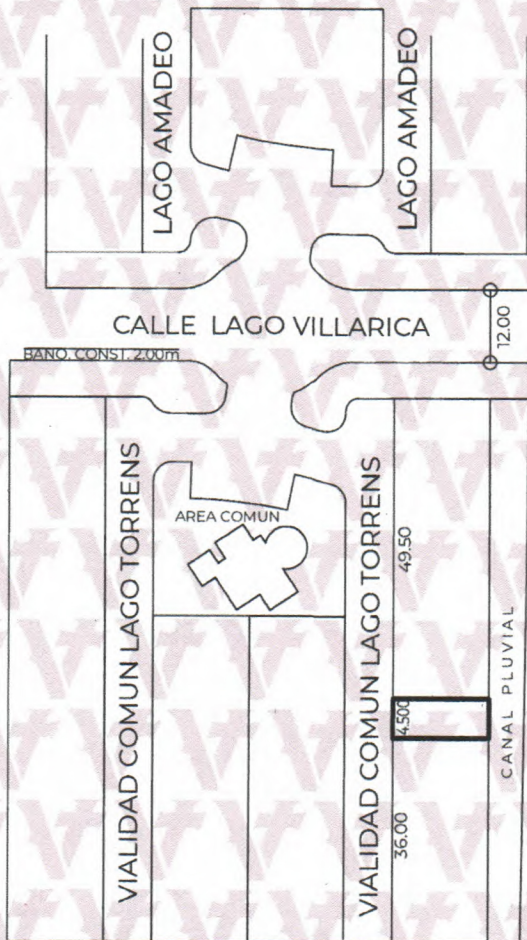
DATOS DEL PROPIETARIO

Nombre: **CARLOS FERNANDO CORTES HERNANDEZ**
Domicilio: **CALLE AZUETA 47**
Colonia: **ZONA CENTRO, XALAPA**
Folio ventanilla: **TOPO-0140-26** Folio pago:
Clave catastral: **[REDACTED]**
Número oficial anterior:

ESCRITURA PÚBLICA



REGISTRO PÚBLICO DE LA PROPIEDAD

NÚMERO	FECHA	LUGAR	NOTARÍA	DEMARC.	BAJO NUM.	VOLUMEN	FOJAS	FECHA	ZONA REG.
[REDACTED]	[REDACTED]	[REDACTED]	[REDACTED]	[REDACTED]	[REDACTED]	[REDACTED]	[REDACTED]	[REDACTED]	[REDACTED]



Responsable: Mtro. Edwing Lozano Lara
Digitalizo: Mtro. Edwing Lozano Lara

Nota: Este documento es informativo, solo define los límites de la propiedad, no autoriza ni certificación de medidas ni colindancias, ni crea derecho sobre las áreas verdes, áreas de equipamiento urbano y se elabora en conformidad con el título de cada predio.



Valida tu documento en: <https://desarrollourbano.veracruzmunipio.gob.mx/sigver/valida/>

Código: 8cd913fo