




H. Ayuntamiento Constitucional de Veracruz  
Dirección de Obras Públicas y Desarrollo Urbano  
Subdirección de Desarrollo Urbano  
**Alineamiento y Número Oficial**



Folio **57**  
A-0162/26  
Fecha de expedición  
2026-01-21

**DATOS DEL PREDIO**

Calle: **BENITO JUÁREZ**  
Lote: **060 CATASTRAL**  
Manzana: **026 CATASTRAL**  
Colonia: **ZONA CENTRO**  
Edo. actual del predio: **CONSTRUIDO**  
Número oficial asignado: **645 INT.19**

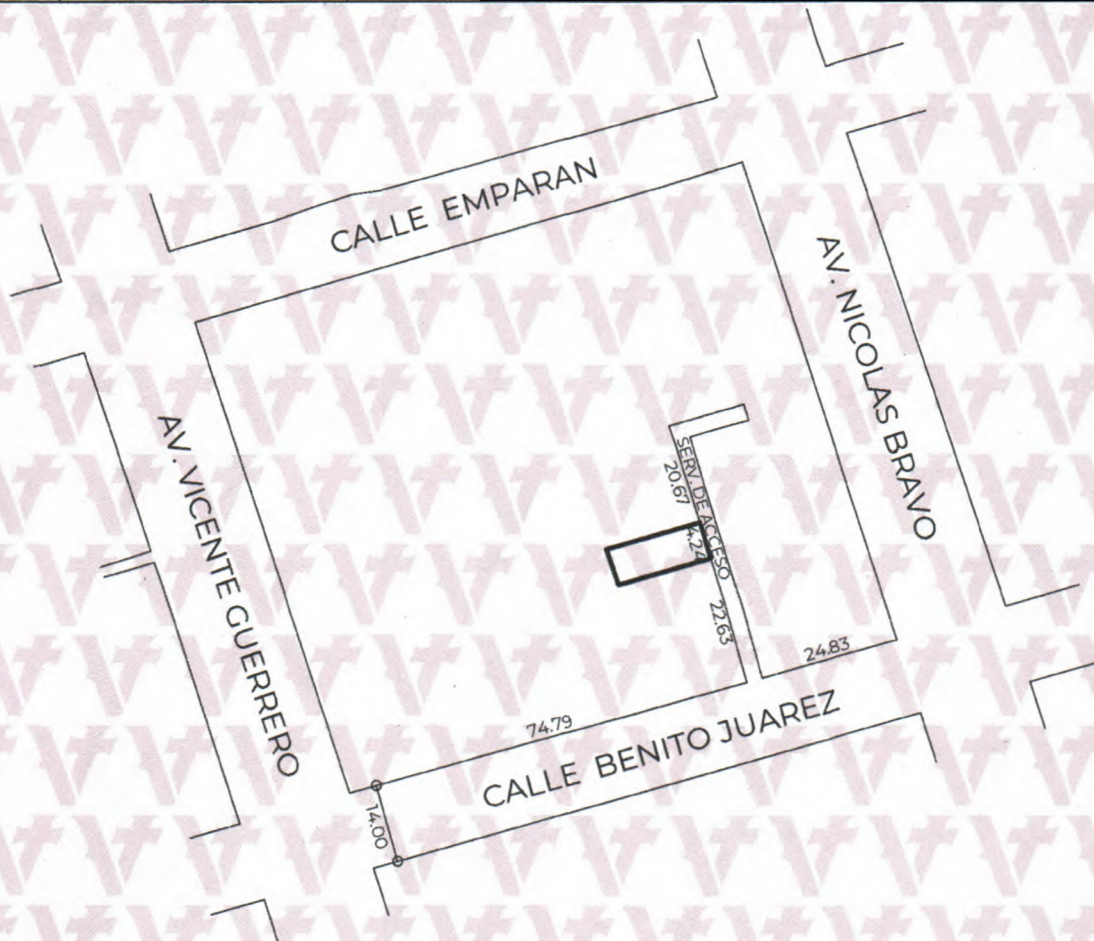
**DATOS DEL PROPIETARIO**

Nombre: **JOSE MIGUEL RUÍZ MÁRQUEZ**  
Domicilio: **CALLE BENITO JUÁREZ 645 INT.19**  
Colonia: **CENTRO**  
Folio ventanilla: **TOPO-0162-26** Folio pago:  
Clave catastral: **[REDACTED]**  
Número oficial anterior:

**ESCRITURA PÚBLICA**


**REGISTRO PÚBLICO DE LA PROPIEDAD**

NÚMERO	FECHA	LUGAR	NOTARÍA	DEMARC.	BAJO NUM.	VOLUMEN	FOJAS	FECHA	ZONA REG.
[REDACTED]	[REDACTED]	[REDACTED]	[REDACTED]	[REDACTED]	[REDACTED]	[REDACTED]	[REDACTED]	[REDACTED]	[REDACTED]



Responsable: Mtro. Edwing Lozano Lara  
Digitalizo: Mtro. Edwing Lozano Lara

Nota: Este documento es informativo, solo define los límites de la propiedad, no autoriza ni certificación de medidas ni colindancias, ni crea derecho sobre las áreas verdes, áreas de equipamiento urbano y se elabora en conformidad con el título de cada propietario.



Valida tu documento en: <https://desarrollourbano.veracruzmunipio.gob.mx/sigver/valida/>

Código: aacc66b9