



H. Ayuntamiento Constitucional de Veracruz  
 Dirección de Obras Públicas y Desarrollo Urbano  
 Subdirección de Desarrollo Urbano  
**Alineamiento y Número Oficial**




Folio **30**  
**A-0165/26**  
 Fecha de expedición  
**2026-01-21**

**DATOS DEL PREDIO**

Calle: **CIRCUITO ARBOLEDAS SUR**  
 Lote: **6**  
 Manzana: **1**  
 Colonia: **FRACC. ARBOLEDAS**  
 Edo. actual del predio: **CONSTRUIDO**  
 Número oficial asignado: **75 DEPTO. 4**

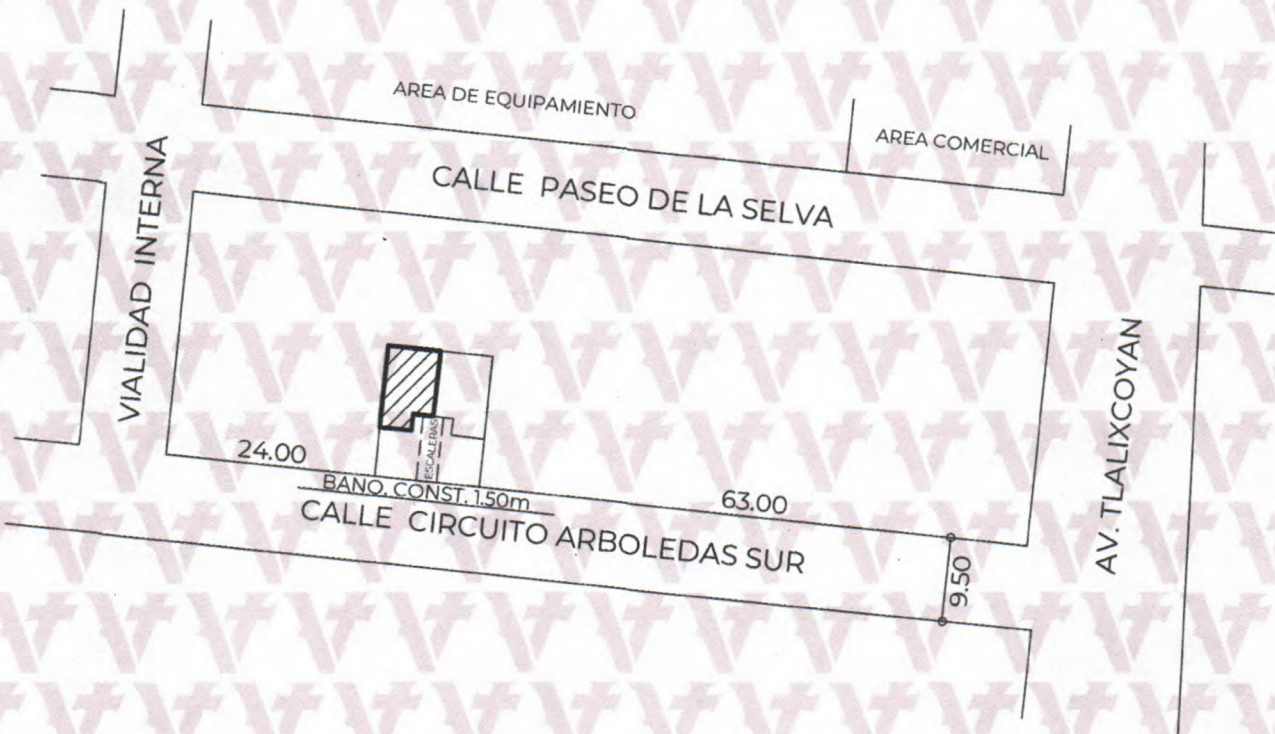
**DATOS DEL PROPIETARIO**

Nombre: **GUADALUPE GONZÁLEZ RAMÍREZ**  
 Domicilio: **EDIFICIO PINOS "C" DEPTO. 3**  
 Colonia: **FRACC. EL COYOL**  
 Folio ventanilla: **TOPO-0165-26** Folio pago:  
 Clave catastral:   
 Número oficial anterior:

**ESCRITURA PÚBLICA**


**REGISTRO PÚBLICO DE LA PROPIEDAD**

NÚMERO	FECHA	LUGAR	NOTARÍA	DEMARC.	BAJO NUM.	VOLUMEN	FOJAS	FECHA	ZONA REG.



Responsable: Mtro. Edwing Lozano Lara  
 Digitalizo: Mtro. Edwing Lozano Lara

Nota: Este documento es informativo, solo define los límites de la propiedad, autoriza referencias de medidas ni colindancias, ni crea derecho sobre las áreas verdes, áreas de equipamiento urbano y se elabora en conformidad con el título de cada propietario.

  
 Mtro. Edwing Lozano Lara.  
 Coordinador de Topografía  
 Elaboró



Mtra. Ana María Torres.  
 Directora de Obras Públicas y Desarrollo Urbano



Mtro. Orlando Martínez Hernández  
 Subdirector de Desarrollo Urbano  
 V.O.B.O.

Valida tu documento en: <https://desarrollourbano.veracruzmunipio.gob.mx/sigver/valida/>

Código: **Od73f346**