




H. Ayuntamiento Constitucional de Veracruz  
Dirección de Obras Públicas y Desarrollo Urbano  
Subdirección de Desarrollo Urbano  
**Alineamiento y Número Oficial**



Folio **19**  
A-0170/26  
Fecha de expedición  
2026-01-21

**DATOS DEL PREDIO**

Calle: **EL CEDRO**  
Lote: **9**  
Manzana: **8**  
Colonia: **LÁZARO CÁRDENAS**  
Edo. actual del predio: **CONSTRUIDO**  
Número oficial asignado: **62**

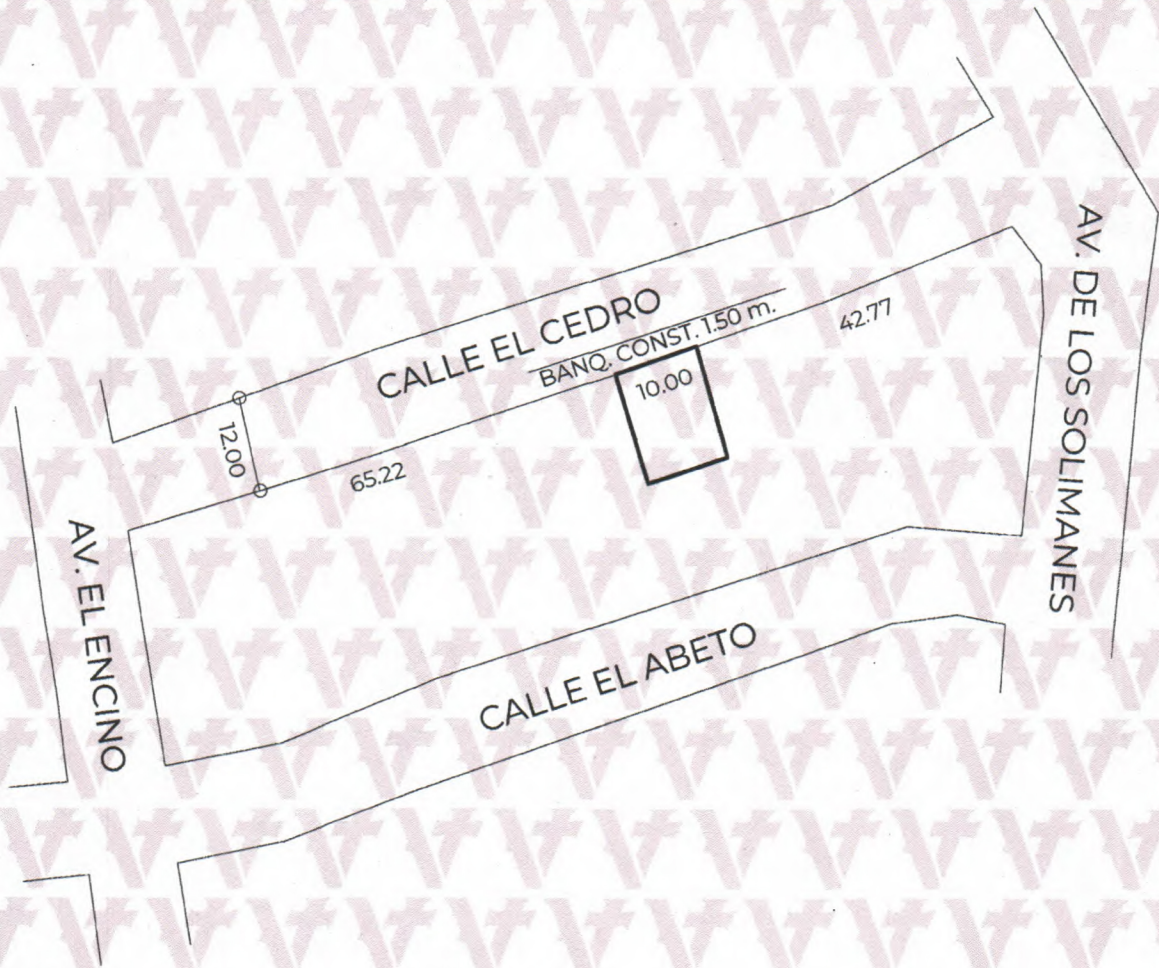
**DATOS DEL PROPIETARIO**

Nombre: **ADDA GUADALUPE GONZÁLEZ SOLÍS**  
Domicilio: **SOLIMANES 174**  
Colonia: **LÁZARO CÁRDENAS**  
Folio ventanilla: **TOPO-0170-26** Folio pago:  
Clave catastral:   
Número oficial anterior:

**ESCRITURA PÚBLICA**

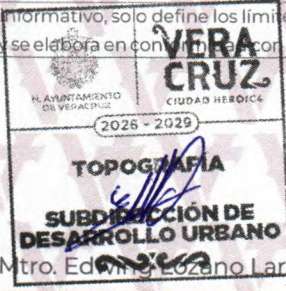
**REGISTRO PÚBLICO DE LA PROPIEDAD**

NÚMERO	FECHA	LUGAR	NOTARÍA	DEMARC.	BAJO NUM.	VOLUMEN	FOJAS	FECHA	ZONA REG.



Responsable: Mtro. Edwing Lozano Lara  
Digitalizo: Mireya Patricia Victoria Landeros

Nota: Este documento es informativo, solo define los límites de la propiedad, no autoriza modificación de medidas ni colindancias, ni crea derecho sobre las áreas verdes, áreas de equipamiento urbano y se elabora en conformidad con el título de cada propietario.



Coordinador de Topografía  
Elaboró



Mtra. Ana Isabella Martínez Torres  
Directora de Obras Públicas y Desarrollo Urbano



Mtro. Orlando Martínez Torres  
Subdirector de Desarrollo Urbano

Valida tu documento en: <https://desarrollourbano.veracruzmunipio.gob.mx/sigver/valida/>

Código: 437c8090