



H. Ayuntamiento Constitucional de Veracruz
Dirección de Obras Públicas y Desarrollo Urbano
Subdirección de Desarrollo Urbano
Alineamiento y Número Oficial




Folio
A-0172/26
Fecha de expedición
2026-01-21

DATOS DEL PREDIO

Calle: **AV. PLAYA LA QUEBRADA**
Lote: **174**
Manzana: **127**
Colonia: **PLAYA LINDA**
Edo. actual del predio: **BALDIO**
Número oficial asignado: **8**

DATOS DEL PROPIETARIO

Nombre: **ROCIO RODRÍGUEZ MOGUEL**
Domicilio: **LORENZO AZUA 32**
Colonia: **EJIDO PRIMERO DE MAYO**
Folio ventanilla: **TOPP-0172-26** Folio pago:
Clave catastral: 
Número oficial anterior:

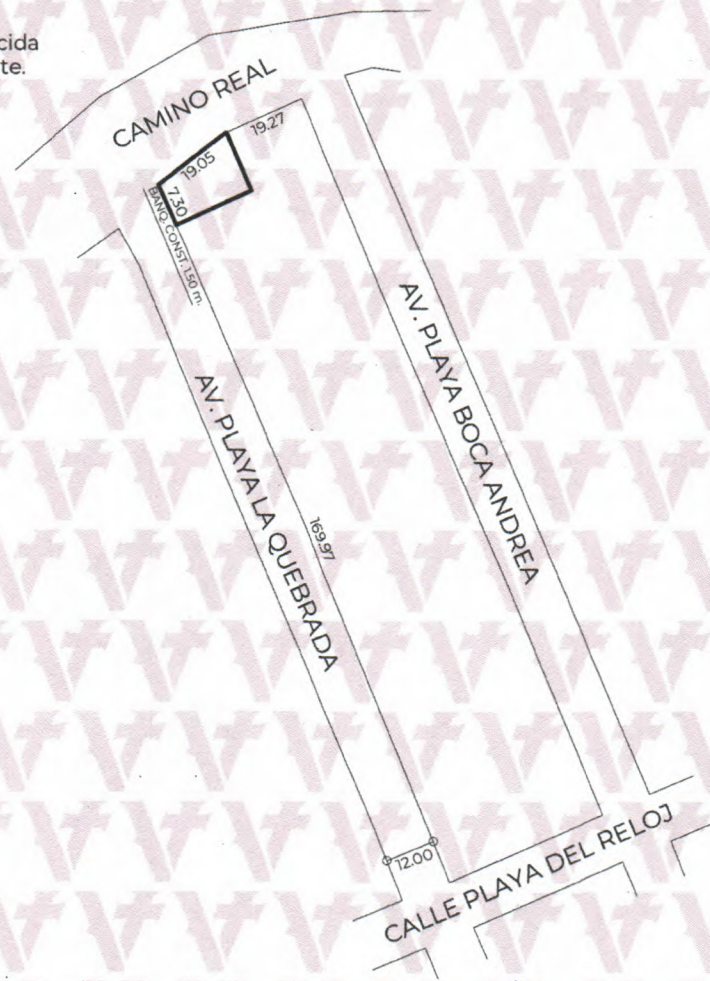
ESCRITURA PÚBLICA

REGISTRO PÚBLICO DE LA PROPIEDAD

NÚMERO	FECHA	LUGAR	NOTARÍA	DEMARC.	BAJO NUM.	VOLUMEN	FOJAS	FECHA	ZONA REG.


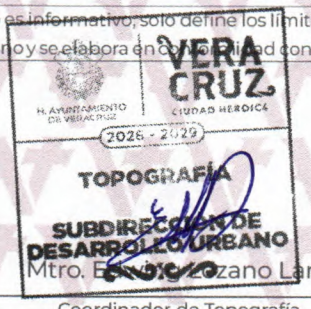


NOTA: La Av. Playa la Quebrada, conocida anteriormente como Calle Diecisiete.



Responsable: Ing. Helena Pérez Gutiérrez
Digitalizo: Ing. Helena Pérez Gutiérrez

Nota: Este documento es informativo, solo define los límites de la propiedad, no autoriza certificación de medidas ni colindancias, ni crea derecho sobre las áreas verdes, áreas de equipamiento urbano y se elabora en conformidad con el título de cada propietario.



Valida tu documento en: <https://desarrollourbano.veracruzmunipio.gob.mx/sigver/valida/>

Código: 771f2acb