




H. Ayuntamiento Constitucional de Veracruz
Dirección de Obras Públicas y Desarrollo Urbano
Subdirección de Desarrollo Urbano
Alineamiento y Número Oficial



Folio **21**
A-0178/26
Fecha de expedición
2026-01-21

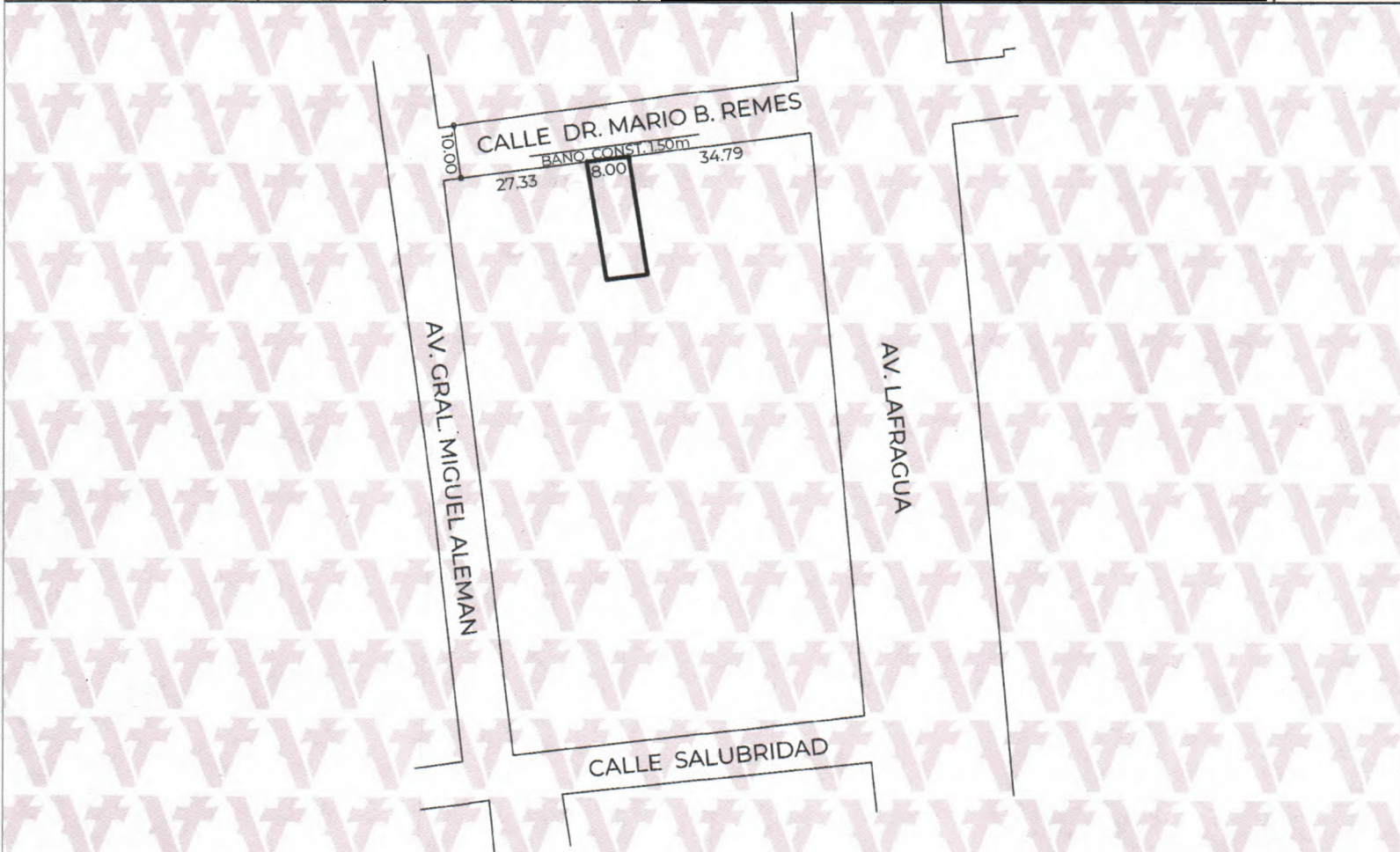
DATOS DEL PREDIO

Calle: **DR. MARIO B. REMES**
Lote: **FRACC. DEL L-1 Y 2 SECC. 7**
Manzana: **045 CATASTRAL**
Colonia: **ELECTRICISTAS (PREDIO MALIBRAN)**
Edo. actual del predio: **CONSTRUIDO**
Número oficial asignado: **610**

DATOS DEL PROPIETARIO

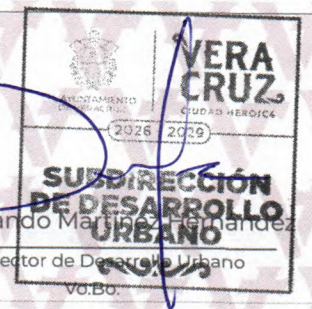
Nombre: **SANDRA LUZ SANTOS MUÑOZ Y COPROP.**
Domicilio: **CALLE MOZART 12**
Colonia: **FRACC. LOMAS DE LA RIOJA**
Folio ventanilla: **TOPO-0178-26** Folio pago:
Clave catastral:

ESCRITURA PÚBLICA					REGISTRO PÚBLICO DE LA PROPIEDAD					
NÚMERO	FECHA	LUGAR	NOTARÍA	DEMARC.	BAJO NUM.	VOLUMEN	FOJAS	FECHA	ZONA REG.	



Responsable: Mtro. Edwing Lozano Lara
Digitalizo: Mtro. Edwing Lozano Lara

Nota: Este documento es informativo, solo define los límites de la propiedad, no autoriza, especificación de medidas ni colindancias, ni crea derecho sobre las áreas verdes, áreas de equipamiento urbano y se elabora en conformidad con el título de cada predio.



Valida tu documento en: <https://desarrollourbano.veracruzmunipio.gob.mx/sigver/valida/>

Código: **ac78e468**