



H. Ayuntamiento Constitucional de Veracruz
Dirección de Obras Públicas y Desarrollo Urbano
Subdirección de Desarrollo Urbano
Alineamiento y Número Oficial



Folio **32**
A-0184/26
Fecha de expedición
2026-02-03

DATOS DEL PREDIO

Calle: **AND. MAGNOLIAS**
Lote: **7 FRACC. "A"**
Manzana: **28**
Colonia: **U. HAB. LOMAS DEL VERGEL**
Edo. actual del predio: **BALDIO**
Número oficial asignado: **72**

DATOS DEL PROPIETARIO

Nombre: **INDRA YANELA HERNANDEZ GARCÍA**
Domicilio: **CALLE ÑANDU 348 3**
Colonia: **FRACC. ALBATROS**
Folio ventanilla: **TDU-ALN-178** Folio pago: **20260130/30/00092**
Clave catastral: **[REDACTED]**
Número oficial anterior:

ESCRITURA PÚBLICA

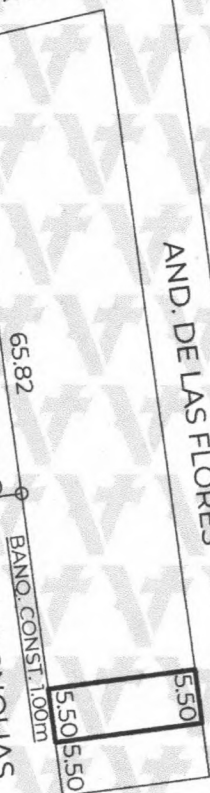
REGISTRO PÚBLICO DE LA PROPIEDAD

| NÚMERO | FECHA | LUGAR | NOTARÍA | DEMARC. | BAJO NUM. | VOLUMEN | FOJAS | FECHA | ZONA REG. |
|------------|------------|------------|------------|------------|------------|------------|------------|------------|------------|
| [REDACTED] | [REDACTED] | [REDACTED] | [REDACTED] | [REDACTED] | [REDACTED] | [REDACTED] | [REDACTED] | [REDACTED] | [REDACTED] |



CALLE FLOR DE DURAZNO

ESTACIONAMIENTO




AND. DE LAS FLORES


AND. VIOLETA

Responsable: Mtro. Edwing Lozano Lara
Digitalizo: Mtro. Edwing Lozano Lara


Nota: Este documento es informativo, solo define los límites de la propiedad, según la inscripción de medidas ni colindancias, ni crea derecho sobre las áreas verdes, áreas de equipamiento urbano y estacionamiento en conformidad con el título de cada propietario.



Mtro. Edwing Lozano Lara.
Coordinador de Topografía
Elaboró



Mtra. Ana Isabel Martínez Torres
Directora de Obras Públicas y Desarrollo Urbano



Mtro. Orlando Martínez Hernández
Subdirector de Desarrollo Urbano
Vó.Bo.

Valida tu documento en: <https://desarrollourbano.veracruzmunipio.gob.mx/sigver/valida/>

Código: 01928129