



H. Ayuntamiento Constitucional de Veracruz
 Dirección de Obras Públicas y Desarrollo Urbano
 Subdirección de Desarrollo Urbano
Alineamiento y Número Oficial




Folio
A-0193/26
 Fecha de expedición
2026-01-22

23

DATOS DEL PREDIO

Calle: **AV. LIRIOS**
 Lote: **14**
 Manzana: **6**
 Colonia: **EL VERGEL 2DA. SECC.**
 Edo. actual del predio: **CONSTRUIDO**
 Número oficial asignado: **127**

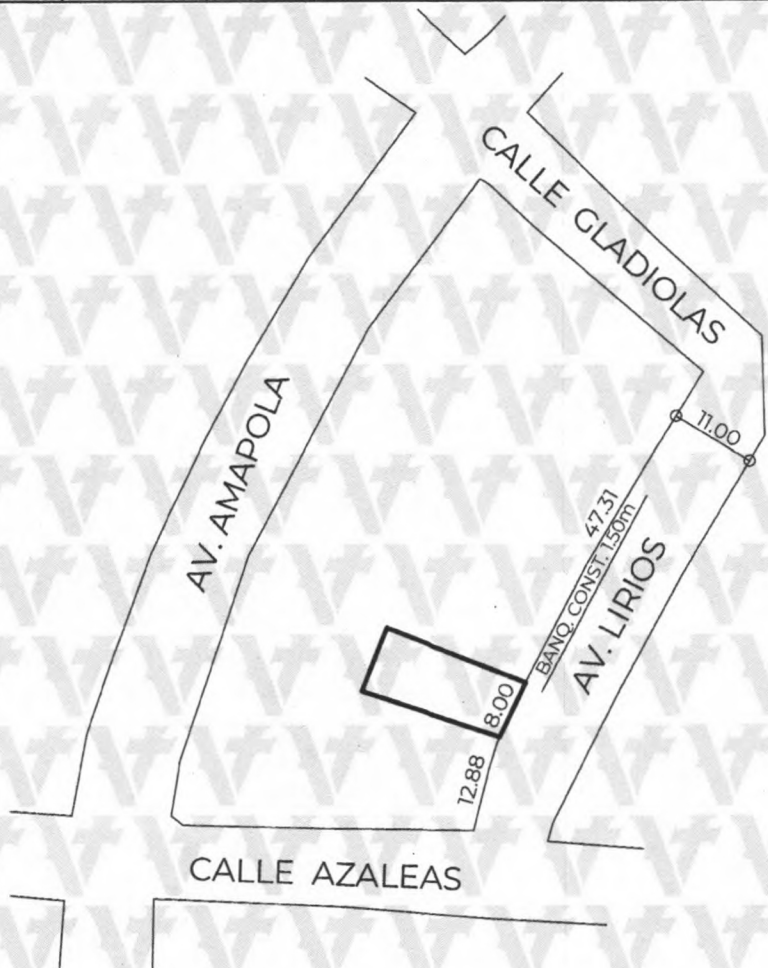
DATOS DEL PROPIETARIO

Nombre: **PATRICIA LOPEZ GUZMAN**
 Domicilio: **CALLE ALEJANDRO DUMAS 28**
 Colonia: **U. HAB. INF. CHIVERIA**
 Folio ventanilla: **TOPO-0193-26** Folio pago:
 Clave catastral: 
 Número oficial anterior:

ESCRITURA PÚBLICA


REGISTRO PÚBLICO DE LA PROPIEDAD

NÚMERO	FECHA	LUGAR	NOTARÍA	DEMARC.	BAJO NUM.	VOLUMEN	FOJAS	FECHA	ZONA REG.



Responsable: Mtro. Edwing Lozano Lara
 Digitalizo: Mtro. Edwing Lozano Lara

Nota: Este documento es informativo, solo define los límites de la propiedad, no autoriza restitución de medidas ni colindancias, ni crea derecho sobre las áreas verdes, áreas de equipamiento urbano y se elabora en conformidad con el título de cada propietario.



Valida tu documento en: <https://desarrollourbano.veracruzmunipio.gob.mx/sigver/valida/>

Código: 370652dd