



H. Ayuntamiento Constitucional de Veracruz
Dirección de Obras Públicas y Desarrollo Urbano
Subdirección de Desarrollo Urbano

Alineamiento y Número Oficial



Folio
A-0197/26
Fecha de expedición
2026-01-26

DATOS DEL PREDIO

Calle: CJUELA, 12 DE OCTUBRE
Lote: FRACC. "C" DEL L-58, 60, 62 Y 64
Manzana: 053 CATASTRAL
Colonia: RICARDO FLORES MAGON
Edo. actual del predio: CONSTRUIDO
Número oficial asignado: 611

DATOS DEL PROPIETARIO

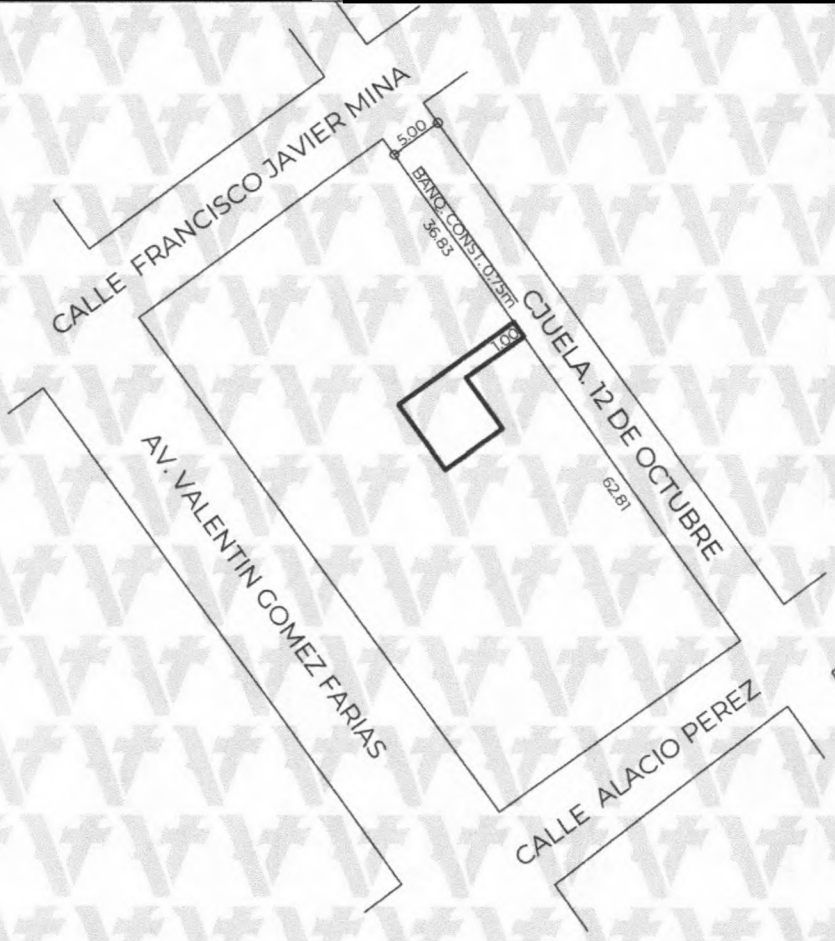
Nombre: JULIO GARCIA CAMARA Y COPROP.
Domicilio: CJUELA, 12 DE OCTUBRE 611-1
Colonia: RICARDO FLORES MAGON
Folio ventanilla: TOPO-0197-26 Folio pago:
Clave catastral:
Número oficial anterior:

ESCRITURA PÚBLICA

NÚMERO	FECHA	LUGAR	NOTARÍA	DEMARC.

REGISTRO PÚBLICO DE LA PROPIEDAD

BAJO NUM.	VOLUMEN	FOJAS	FECHA	ZONA REG.




Responsable: Mtro. Edwing Lozano Lara
Digitalizo: Mtro. Edwing Lozano Lara

Nota: Este documento es informativo, solo define los límites de la propiedad, no autoriza emisión de medidas ni colindancias, ni crea derecho sobre las áreas verdes, áreas de equipamiento urbano y se elabora en conformidad con el título de cada propietario.




[Signature]
Edwing Lozano Lara.
Coordinador de Topografía
Elaboró



Mtra. Ana Isabella Martínez Torres.
Directora de Obras Públicas y Desarrollo Urbano

[Signature]
Mtro. Orlando Martínez
Subdirector de Desarrollo Urbano
Vo.Bo.



Valida tu documento en: <https://desarrollourbano.veracruzmunipio.gob.mx/sigver/valida/>

Código: 141fd9ca