




H. Ayuntamiento Constitucional de Veracruz
 Dirección de Obras Públicas y Desarrollo Urbano
 Subdirección de Desarrollo Urbano
Alineamiento y Número Oficial




Folio **18**
 A-0209/26
 Fecha de expedición
 2026-01-26

DATOS DEL PREDIO

Calle: **EL CIPRES**
 Lote: **15**
 Manzana: **7**
 Colonia: **LAZARO CARDENAS**
 Edo. actual del predio: **CONSTRUIDO**
 Número oficial asignado: **35**

DATOS DEL PROPIETARIO

Nombre: **ADDA GUADALUPE GONZALEZ SOLIS**
 Domicilio: **AV. SOLIMANES 174**
 Colonia: **LAZARO CARDENAS**
 Folio ventanilla: **TDU-ALN-046** Folio pago: **20260122/09/00126**
 Clave catastral: 
 Número oficial anterior:

ESCRITURA PÚBLICA


REGISTRO PÚBLICO DE LA PROPIEDAD

NÚMERO	FECHA	LUGAR	NOTARÍA	DEMARC.	BAJO NUM.	VOLUMEN	FOJAS	FECHA	ZONA REG.



Responsable: Mtro. Edwing Lozano Lara
 Digitalizo: Mtro. Edwing Lozano Lara

Nota: Este documento es informativo, solo define los límites de la propiedad, no autoriza edificación, ni colindancias, ni crea derecho sobre las áreas verdes, áreas de equipamiento urbano y se elabora en conformidad con el título de cada propietario.



Valida tu documento en: <https://desarrollourbano.veracruzmunipio.gob.mx/sigver/valida/>

Código: b631f4ff