



H. Ayuntamiento Constitucional de Veracruz
Dirección de Obras Públicas y Desarrollo Urbano
Subdirección de Desarrollo Urbano
Alineamiento y Número Oficial

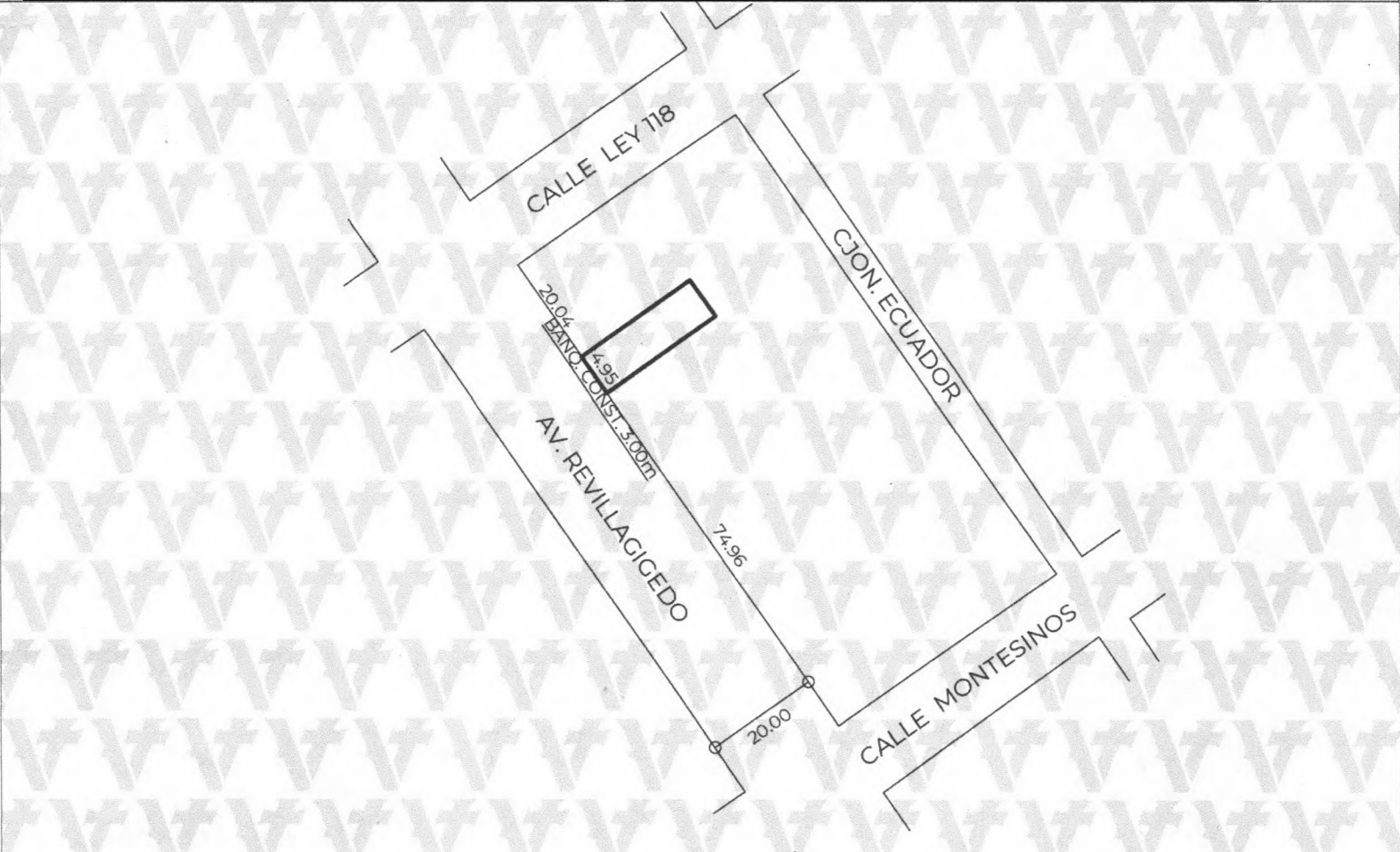


Folio **12**
A-0210/26
Fecha de expedición
2026-01-26

DATOS DEL PREDIO	
Calle:	AV. REVILLAGIGEDO
Lote:	MITAD NORTE DEL L-37
Manzana:	4
Colonia:	MEXICO
Edo. actual del predio:	CONSTRUIDO
Número oficial asignado:	1494

DATOS DEL PROPIETARIO	
Nombre:	MARGARITA HERNANDEZ ZURITA
Domicilio:	AV. REVILLAGIGEDO 1494
Colonia:	MEXICO
Folio ventanilla:	TDU-ALN-047 Folio pago: 20260123/09/00014
Clave catastral:	[REDACTED]
Número oficial anterior:	

ESCRITURA PÚBLICA					REGISTRO PÚBLICO DE LA PROPIEDAD				
NÚMERO	FECHA	LUGAR	NOTARÍA	DEMARC.	BAJO NUM.	VOLUMEN	FOJAS	FECHA	ZONA REG.
[REDACTED]	[REDACTED]	[REDACTED]	[REDACTED]	[REDACTED]	[REDACTED]	[REDACTED]	[REDACTED]	[REDACTED]	[REDACTED]




Responsable: Mtro. Edwing Lozano Lara
Digitalizo: Mtro. Edwing Lozano Lara

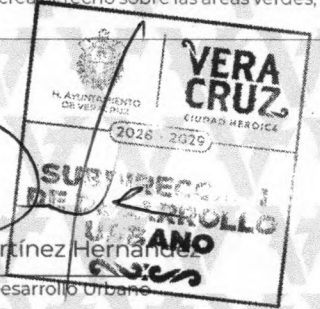
Nota: Este documento es informativo, solo define los límites de la propiedad, no autoriza ni prohíbe en demarcadas ni colindancias, ni crea derecho sobre las áreas verdes, áreas de equipamiento urbano y se elabora en conformidad con el título de cada propietario.



Mtro. Edwing Lozano Lara.
Coordinador de Topografía
Elaboró



Mtra. Angélica Torres.
Directora de Obras Públicas y Desarrollo Urbano



Mtro. Orlando Martínez Hernández.
Subdirector de Desarrollo Urbano
Vo.Bo.

Valida tu documento en: <https://desarrollourbano.veracruzmunipio.gob.mx/sigver/valida/>

Código: ddeb37cc