



H. Ayuntamiento Constitucional de Veracruz  
 Dirección de Obras Públicas y Desarrollo Urbano  
 Subdirección de Desarrollo Urbano  
**Alineamiento y Número Oficial**




Folio  
**A-0222/26**  
 Fecha de expedición  
**2026-01-27**

**DATOS DEL PREDIO**

Calle: **AV. PROF. DELFINO VALENZUELA**  
 Lote: **FRACC. DEL L-1 Y 2**  
 Manzana: **14**  
 Colonia: **FRACC. REFORMA**  
 Edo. actual del predio: **CONSTRUIDO**  
 Número oficial asignado: **549**


**DATOS DEL PROPIETARIO**

Nombre: **MARIA DEL CARMEN VAZQUEZ FONSECA**  
 Domicilio: **CALLE PASEO DE LAS MACETAS 104**  
 Colonia: **FRACC. RINCON MEXICANO**  
 Folio ventanilla: **TDU-ALN-069** Folio pago: **20260126/27/00018**  
 Clave catastral:   
 Número oficial anterior:

**ESCRITURA PÚBLICA**

**REGISTRO PÚBLICO DE LA PROPIEDAD**

NÚMERO	FECHA	LUGAR	NOTARÍA	DEMARC.	BAJO NUM.	VOLUMEN	FOJAS	FECHA	ZONA REG.



NOTA: El nombre de la calle en la colindancia Este no corresponde en la escritura presentada. Indispensable su corrección.

Responsable: Mtro. Edwing Lozano Lara  
 Digitalizo: Mtro. Edwing Lozano Lara

Nota: Este documento es informativo, solo define los límites de la propiedad, no autoriza rectificar las medidas ni colindancias, ni crea derecho sobre las áreas verdes, áreas de equipamiento urbano y se elabora en conformidad con el título de cada propiedad.




Edwing Lozano Lara.  
 Coordinador de Topografía  
 Elaboró



Mtra. Ana...  
 Directora de Obras Públicas y Desarrollo Urbano

Mtro. Orlando Martínez  
 Subdirector de Desarrollo Urbano  
 Va.Bo.



Código: 5a452e74

Valida tu documento en: <https://desarrollourbano.veracruzmunipio.gob.mx/sigver/valida/>