



H. Ayuntamiento Constitucional de Veracruz
Dirección de Obras Públicas y Desarrollo Urbano
Subdirección de Desarrollo Urbano
Alineamiento y Número Oficial



Folio **28**
A-0224/26
Fecha de expedición
2026-01-27

DATOS DEL PREDIO

Calle: PALMAS
Lote: 13
Manzana: 49 - B
Colonia: FRACC. FLORESTA 80
Edo. actual del predio: BALDIO
Número oficial asignado: 105

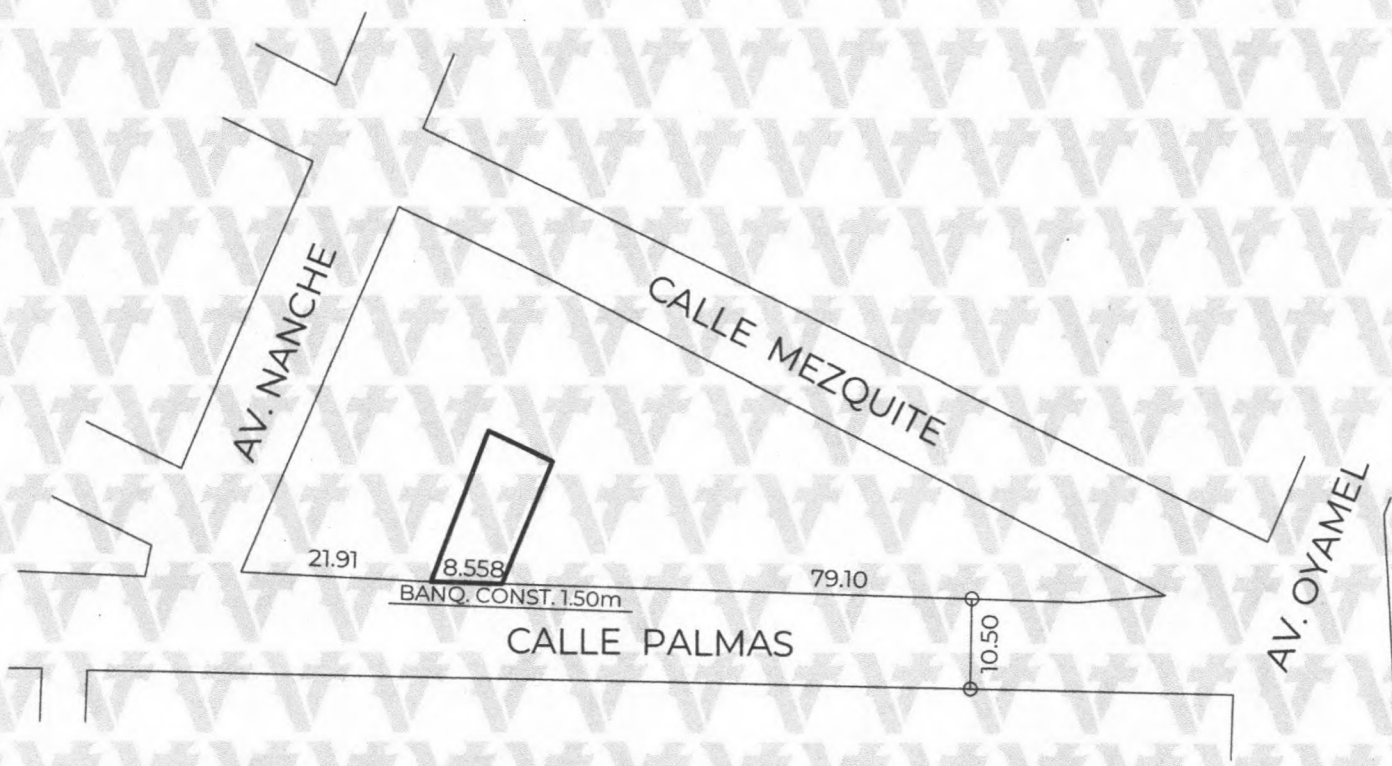
DATOS DEL PROPIETARIO

Nombre: OLGA MARIA ROMERO VIVEROS
Domicilio: CALLE LUIS J. JIMENEZ 61
Colonia: ZONA CENTRO XALAPA
Folio ventanilla: TDU-ALN-067 Folio pago: 20260126/30/00011
Clave catastral: [Redacted]
Número oficial anterior:

ESCRITURA PÚBLICA


REGISTRO PÚBLICO DE LA PROPIEDAD

NÚMERO	FECHA	LUGAR	NOTARÍA	DEMARC.	BAJO NUM.	VOLUMEN	FOJAS	FECHA	ZONA REG.
[Redacted]	[Redacted]	[Redacted]	[Redacted]	[Redacted]	[Redacted]	[Redacted]	[Redacted]	[Redacted]	[Redacted]



Responsable: Mtro. Edwing Lozano Lara
Digitalizo: Mtro. Edwing Lozano Lara

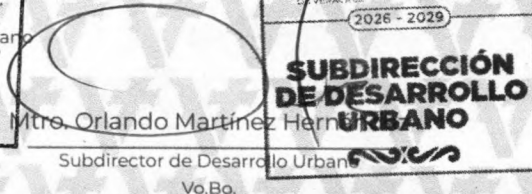
Nota: Este documento es informativo, solo define los limites de la propiedad, no autoriza a rectificar ni de medidas ni colindancias, ni crea derecho sobre las áreas verdes, áreas de equipamiento urbano y se elabora en conformidad con el titulo de cada propietario.



Mtro. Edwing Lozano Lara.
Coordinador de Topografía
Elaboró



Mtra. Ana Isabella Martínez Torres.
Directora de Obras Públicas y Desarrollo Urbano



Mtro. Orlando Martínez Hernández
Subdirector de Desarrollo Urbano
Vo.Bo.

Valida tu documento en: <https://desarrollourbano.veracruzmunipio.gob.mx/sigver/valida/>

Código: Oea68e30