



H. Ayuntamiento Constitucional de Veracruz
 Dirección de Obras Públicas y Desarrollo Urbano
 Subdirección de Desarrollo Urbano
Alineamiento y Número Oficial



Folio **10**
A-0226/26
 Fecha de expedición
2026-01-28

DATOS DEL PREDIO

Calle: **RAFAEL FREYRE**
 Lote: **14 Y FRACC. DEL L-13**
 Manzana: **"G"**
 Colonia: **FRACC. REFORMA**
 Edo. actual del predio: **CONSTRUIDO**
 Número oficial asignado: **51**

DATOS DEL PROPIETARIO

Nombre: **LUZ MARÍA DE LOS ÁNGELES LAJUD KURI DE DÍAZ**
 Domicilio: **CALLE RAFAEL FREYRE 51**
 Colonia: **FRACC. REFORMA**
 Folio ventanilla: **TDU-ALN-097** Folio pago: **20260127/27/00082**
 Clave catastral:
 Número oficial anterior:

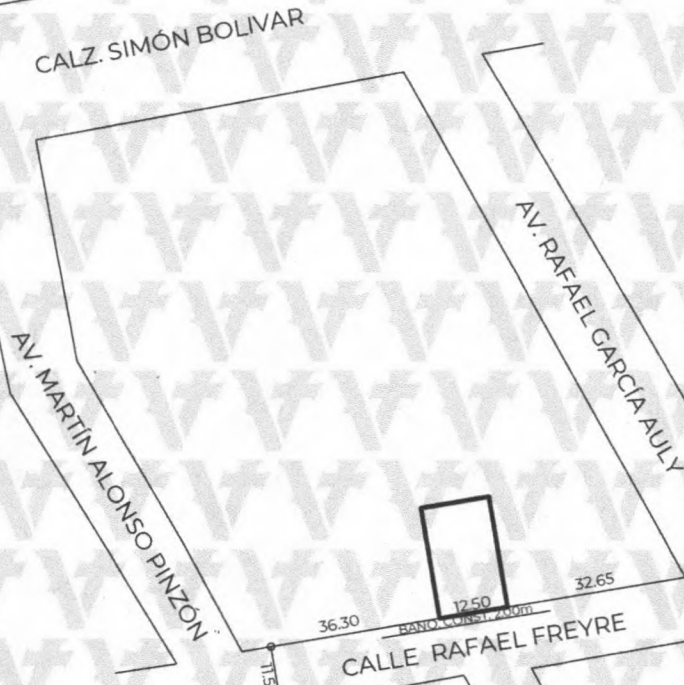
ESCRITURA PÚBLICA

REGISTRO PÚBLICO DE LA PROPIEDAD

NÚMERO	FECHA	LUGAR	NOTARÍA	DEMARC.	BAJO NUM.	VOLUMEN	FOJAS	FECHA	ZONA REG.



NOTA: La Calle Rafael Freyre, conocida anteriormente como Calle de Malibrán.




Responsable: Mtro. Edwing Lozano Lara
 Digitalizo: Mtro. Edwing Lozano Lara


Nota: Este documento es informativo, solo define los límites de la propiedad, no autoriza edificación, ni medidas ni colindancias, ni crea derecho sobre las áreas verdes, áreas de equipamiento urbano y se elabora en conformidad con el título de cada propiedad.



Mtra. **ANA ISABEL MARTÍNEZ TORRES**
 Directora de Obras Públicas y Desarrollo Urbano



Mtro. **ORLANDO MARTÍNEZ**
 Subdirector de Desarrollo Urbano
 Vo.Bo.



Valida tu documento en: <https://desarrollourbano.veracruzmunipicio.gob.mx/sigver/valida/>

Código: ecb103ea