




H. Ayuntamiento Constitucional de Veracruz
 Dirección de Obras Públicas y Desarrollo Urbano
 Subdirección de Desarrollo Urbano
Alineamiento y Número Oficial







Folio **17**
A-0229/26
 Fecha de expedición
2026-01-27


DATOS DEL PREDIO

Calle: **AV. LIRIO**
 Lote: **11**
 Manzana: **10**
 Colonia: **FRACC. FLORES DEL VALLE**
 Edo. actual del predio: **CONSTRUIDO**
 Número oficial asignado: **385**

DATOS DEL PROPIETARIO


Nombre: **MARÍA DE LOURDES CORONA GOMEZ**
 Domicilio: **LOC. JUAN DE ALFARO S/N**
 Colonia: **LOC. JUAN DE ALFARO**
 Folio ventanilla: **TDU-ALN-078** Folio pago: **20260126/30/00045**
 Clave catastral: 
 Número oficial anterior: **384**

ESCRITURA PÚBLICA					REGISTRO PÚBLICO DE LA PROPIEDAD					
NÚMERO	FECHA	LUGAR	NOTARIA	DEMARC.	BAJO NUM.	VOLUMEN	FOJAS	FECHA	ZONA REG.	
										



Responsable: Mtro. Edwing Lozano Lara
 Digitalizo: Mireya Patricia Victoria Landeros

Nota: Este documento es informativo, solo define los límites de la propiedad, no autoriza reclamación de medidas ni colindancias, ni crea derecho sobre las áreas verdes, áreas de equipamiento urbano y se elabora en conformidad con el título de cada propiedad.



Valida tu documento en: <https://desarrollourbano.veracruzmunipio.gob.mx/sigver/valida/>

Código: a5613255