



H. Ayuntamiento Constitucional de Veracruz
 Dirección de Obras Públicas y Desarrollo Urbano
 Subdirección de Desarrollo Urbano
Alineamiento y Número Oficial



Folio **55**
 A-0238/26
 Fecha de expedición
 2026-01-29

DATOS DEL PREDIO

Calle: MIGUEL LERDO
 Lote: 46,48, 50 Y 52
 Manzana: 098 CATASTRAL
 Colonia: CENTRO
 Edo. actual del predio: EN CONSTRUCCION
 Número oficial asignado: 920

DATOS DEL PROPIETARIO

Nombre: JOSÉ FERNÁNDEZ LOBEIRA
 Domicilio: AV. CONSTITUCION 35
 Colonia: LOC. POTRERILLO
 Folio ventanilla: TDU-ALN-124 Folio pago: 20260128/62/00074
 Clave catastral: [Redacted]
 Número oficial anterior: [Redacted]

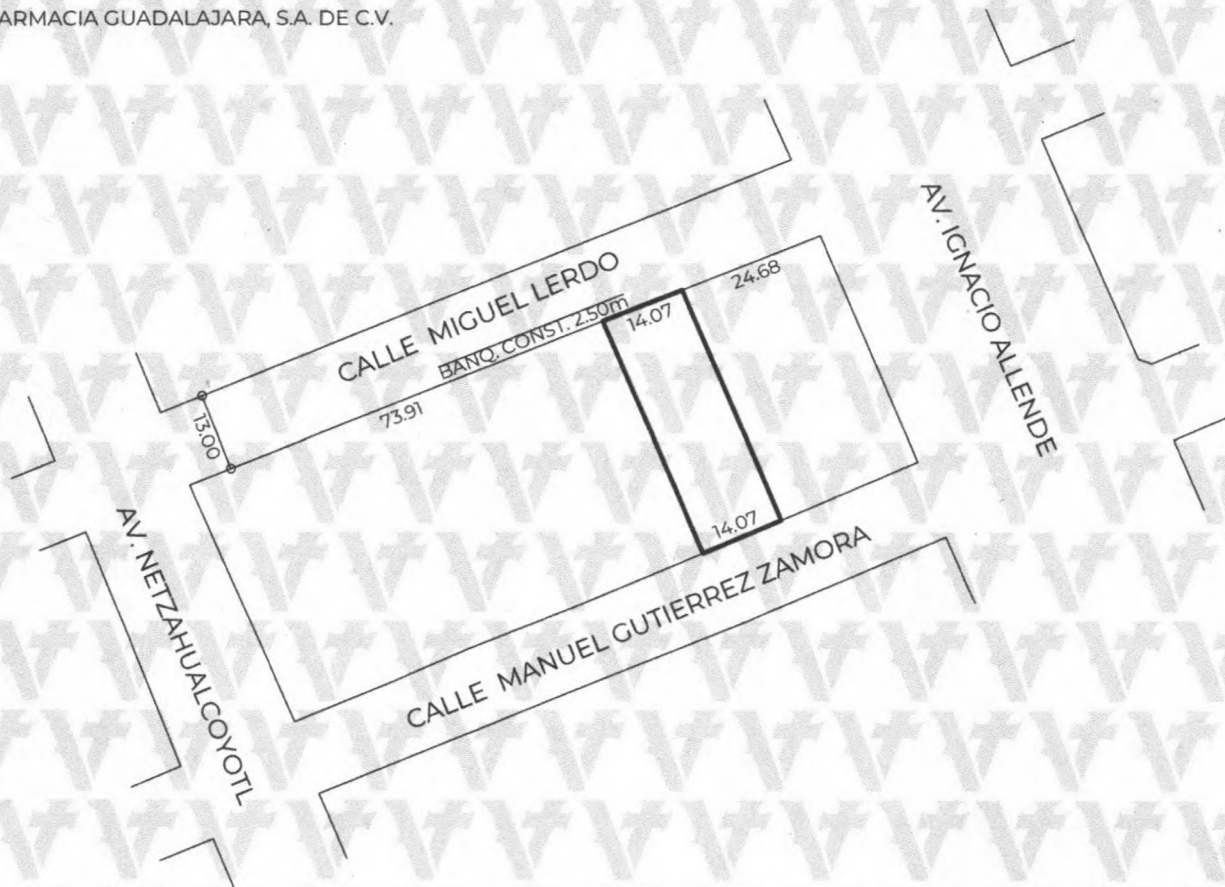
ESCRITURA PÚBLICA

REGISTRO PÚBLICO DE LA PROPIEDAD

NÚMERO	FECHA	LUGAR	NOTARÍA	DEMARC.	BAJO NUM.	VOLUMEN	FOJAS	FECHA	ZONA REG.
[Redacted]	[Redacted]	[Redacted]	[Redacted]	[Redacted]	[Redacted]	[Redacted]	[Redacted]	[Redacted]	[Redacted]



Arrendatario: FARMACIA GUADALAJARA, S.A. DE C.V.




Responsable: Mtro. Edwing Lozano Lara
 Digitalizo: Mtro. Edwing Lozano Lara


Nota: Este documento es informativo, solo define los límites de la propiedad, no autoriza ni prohíbe ni impone medidas ni colindancias, ni crea derecho sobre las áreas verdes, áreas de equipamiento urbano y se elabora en conformidad con el título de cada lote.



Mtro. Edwing Lozano Lara.
 Elaborador de Topografía
 Elaboró



Mta. Ana Isabel Martínez Torres.
 Directora de Obras Públicas y Desarrollo Urbano



Mtro. Orlando Martínez Huacacá
 Subdirector de Desarrollo Urbano
 Vp.Bo.

Valida tu documento en: <https://desarrollourbano.veracruzmunipio.gob.mx/sigver/valida/>

Código: 6436f6c6