




H. Ayuntamiento Constitucional de Veracruz
Dirección de Obras Públicas y Desarrollo Urbano
Subdirección de Desarrollo Urbano
Alineamiento y Número Oficial



Folio
A-0245/26
Fecha de expedición
2026-01-29

DATOS DEL PREDIO

Calle: ANTONIA PEREGRINO (TOÑA LA NEGRA)
Lote: 3
Manzana: 12
Colonia: FRACC. VILLA RICA
Edo. actual del predio: CONSTRUIDO
Número oficial asignado: 167

DATOS DEL PROPIETARIO

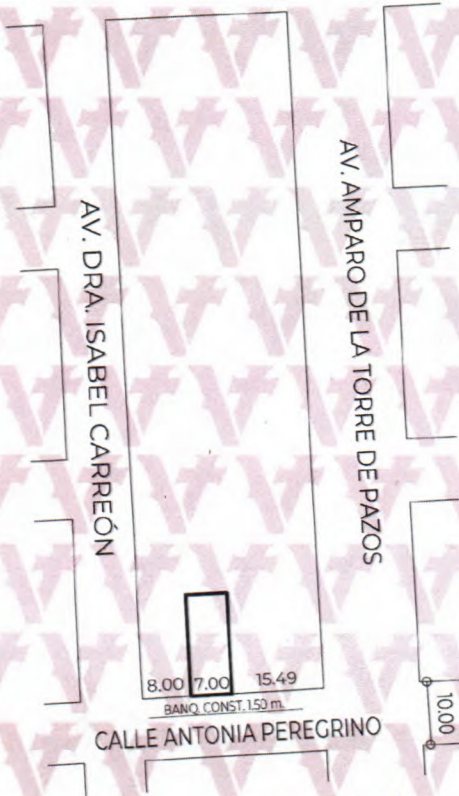
Nombre: LUIS DAVID IGLESIAS DELFIN
Domicilio: TOÑA LA NEGRA 167
Colonia: FRACC. VILLA RICA
Folio ventanilla: TDU-ALN-116 Folio pago: 20260128/30/00042
Clave catastral: [Redacted]
Número oficial anterior:

ESCRITURA PÚBLICA					REGISTRO PÚBLICO DE LA PROPIEDAD				
NÚMERO	FECHA	LUGAR	NOTARÍA	DEMARC.	BAJO NUM.	VOLUMEN	FOJAS	FECHA	ZONA REG.
[Redacted]	[Redacted]	[Redacted]	[Redacted]	[Redacted]	[Redacted]	[Redacted]	[Redacted]	[Redacted]	[Redacted]



NOTA: La calle Antonia Peregrina, también conocida, como calle Toña la Negra.

CALLE CHOFITA DE LA HOZ




Responsable: Mtro. Edwing Lozano Lara
Digitalizo: Mireya Patricia Victoria Landeros

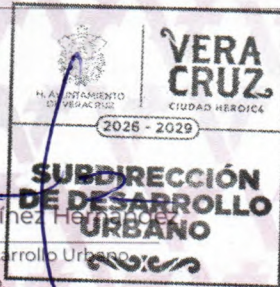
Nota: Este documento es informativo, solo define los límites de la propiedad, no constituye inscripción de medidas ni colindancias, ni crea derecho sobre las áreas verdes, áreas de equipamiento urbano, ni en conformidad con el título de cada predio.



Mtro. Edwing Lozano Lara.
Coordinador de Topografía
Elaboró



Mtra. Ana Isabel Martínez Torres.
Directora de Obras Públicas y Desarrollo Urbano



Mtro. Orlando Martínez Hernández.
Subdirector de Desarrollo Urbano
Vo.Bo.

Valida tu documento en: <https://desarrollourbano.veracruzmunipio.gob.mx/sigver/valida/>

Código: df78d441