



H. Ayuntamiento Constitucional de Veracruz  
 Dirección de Obras Públicas y Desarrollo Urbano  
 Subdirección de Desarrollo Urbano  
**Alineamiento y Número Oficial**



Folio  
**A-0247/26**  
 Fecha de expedición  
**2026-01-29**

**DATOS DEL PREDIO**

Calle: **AV. GUSTAVO DIAZ ORDAZ**  
 Lote: **14**  
 Manzana: **18 ZONA 4**  
 Colonia: **ADOLFO LOPEZ MATEOS**  
 Edo. actual del predio: **CONSTRUIDO**  
 Número oficial asignado: **142**

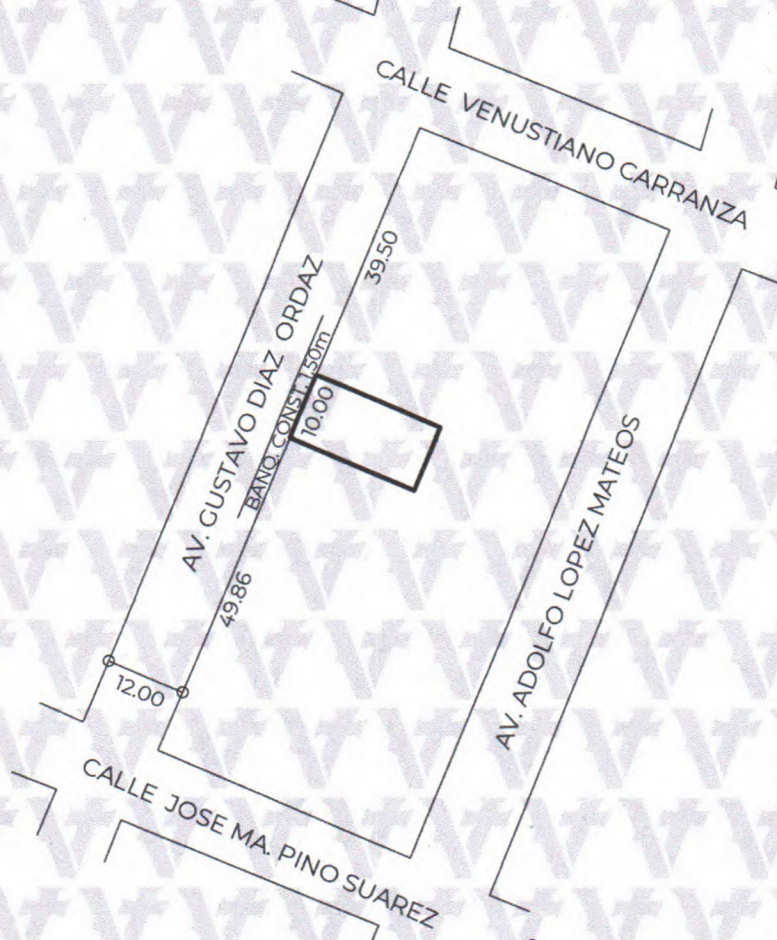
**DATOS DEL PROPIETARIO**

Nombre: **AMELIA GUTIERREZ DE ROMAN**  
 Domicilio: **AV. GUSTAVO DIAZ ORDAZ 102**  
 Colonia: **ADOLFO LOPEZ MATEOS**  
 Folio ventanilla: **TDU-ALN-113** Folio pago: **20260128/62/00035**  
 Clave catastral: **[REDACTED]**  
 Número oficial anterior: **102**

**ESCRITURA PÚBLICA**


**REGISTRO PÚBLICO DE LA PROPIEDAD**

NÚMERO	FECHA	LUGAR	NOTARÍA	DEMARC.	BAJO NUM.	VOLUMEN	FOJAS	FECHA	ZONA REG.
[REDACTED]	[REDACTED]	[REDACTED]	[REDACTED]	[REDACTED]	[REDACTED]	[REDACTED]	[REDACTED]	[REDACTED]	[REDACTED]




Responsable: Mtro. Edwing Lozano Lara  
 Digitalizo: Mtro. Edwing Lozano Lara

Nota: Este documento es informativo, solo define los límites de la propiedad, no genera rectificación de medidas ni colindancias, ni crea derecho sobre las áreas verdes, áreas de equipamiento urbano y se elabora en conformidad con el título de cada propietario.



Mtro. Edwing Lozano Lara.  
 Elaborador de Topografía  
 Elaboró



Mtra. Ana Isabel Martínez Torres.  
 Directora de Obras Públicas y Desarrollo Urbano



Mtro. Orlando Martín  
 Subdirector de Desarrollo Urbano  
 Vo.Bo.

Valida tu documento en: <https://desarrollourbano.veracruzmunipio.gob.mx/sigver/valida/>

Código: b1109a27