



H. Ayuntamiento Constitucional de Veracruz  
Dirección de Obras Públicas y Desarrollo Urbano  
Subdirección de Desarrollo Urbano

### Alineamiento y Número Oficial

Folio **54**  
A-0262/26  
Fecha de expedición  
2026-02-03

#### DATOS DEL PREDIO

Calle: AV. GUADALUPE VICTORIA  
Lote: 005 CATASTRAL  
Manzana: 071 CATASTRAL  
Colonia: ZONA CENTRO  
Edo. actual del predio: CONSTRUIDO  
Número oficial asignado: 2839 Depto. 2

#### DATOS DEL PROPIETARIO

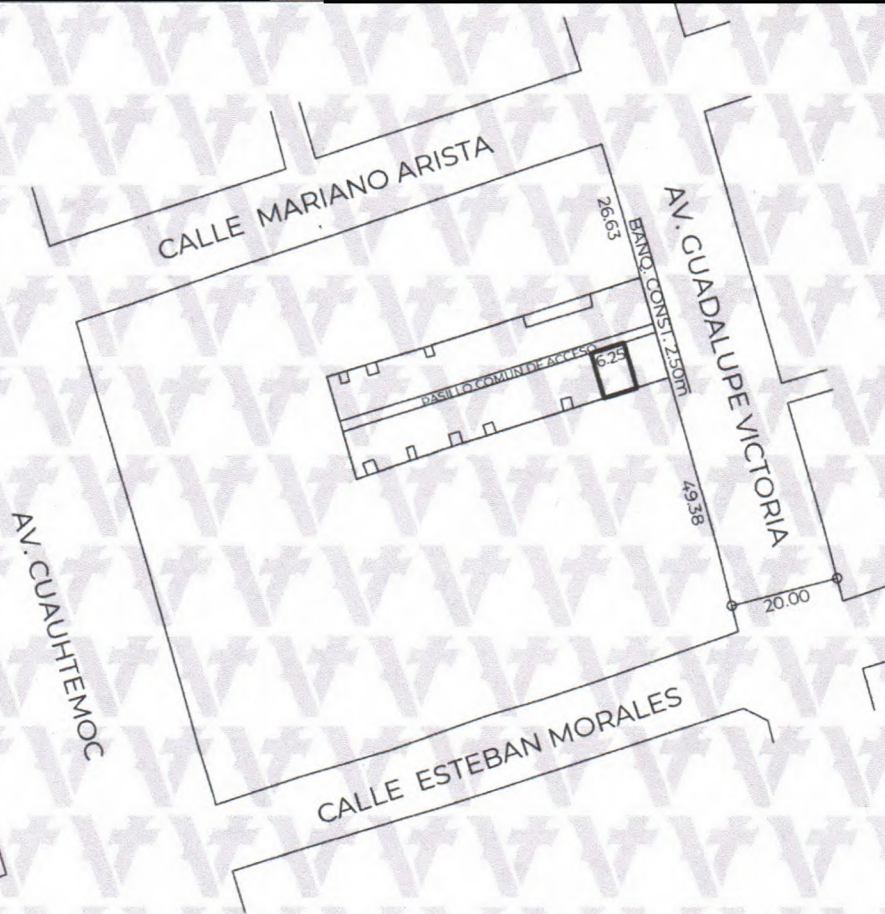
Nombre: FRANCO ISRAEL REBOLLAR LARA  
Domicilio: AND. ALMENDRO 65  
Colonia: U. HAB. INF. BUENA VISTA  
Folio ventanilla: TDU-ALN-157 Folio pago: 20260130/27/00067  
Clave catastral: [REDACTED]  
Número oficial anterior:

#### ESCRITURA PÚBLICA

NÚMERO FECHA LUGAR NOTARÍA DEMARC.

#### REGISTRO PÚBLICO DE LA PROPIEDAD

BAJO NUM. VOLUMEN FOJAS FECHA ZONA REG.




Responsable: Mtro. Edwing Lozano Lara  
Digitalizo: Mtro. Edwing Lozano Lara

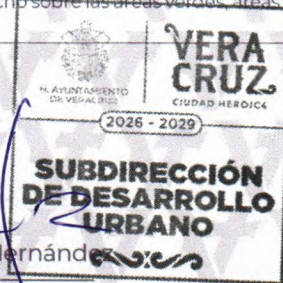
Nota: Este documento es informativo, solo define los límites de la propiedad, no autoriza especificación de medidas ni colindancias, ni crea derechos sobre las áreas verdes, áreas de equipamiento urbano y se elabora en conformidad con el título de cada propiedad.



Edwing Lozano Lara.  
Coordinador de Topografía  
Elaboró



Mtra. Ana Isabel Martínez Torres.  
Directora de Obras Públicas y Desarrollo Urbano



Mtro. Orlando Martínez Hernández  
Subdirector de Desarrollo Urbano  
Vo.Bo.

Valida tu documento en: <https://desarrollourbano.veracruzmunipio.gob.mx/sigver/valida/>

Código: da698c9f