



H. Ayuntamiento Constitucional de Veracruz
Dirección de Obras Públicas y Desarrollo Urbano
Subdirección de Desarrollo Urbano
Alineamiento y Número Oficial



Folio **4b**
A-0269/26
Fecha de expedición
2026-02-04

DATOS DEL PREDIO

Calle: **ANDADOR FLOR DE DURAZNO**
Lote: **2 B**
Manzana: **34**
Colonia: **U. HAB. LOMAS DEL VERGEL**
Edo. actual del predio: **CONSTRUIDO**
Número oficial asignado: **186**

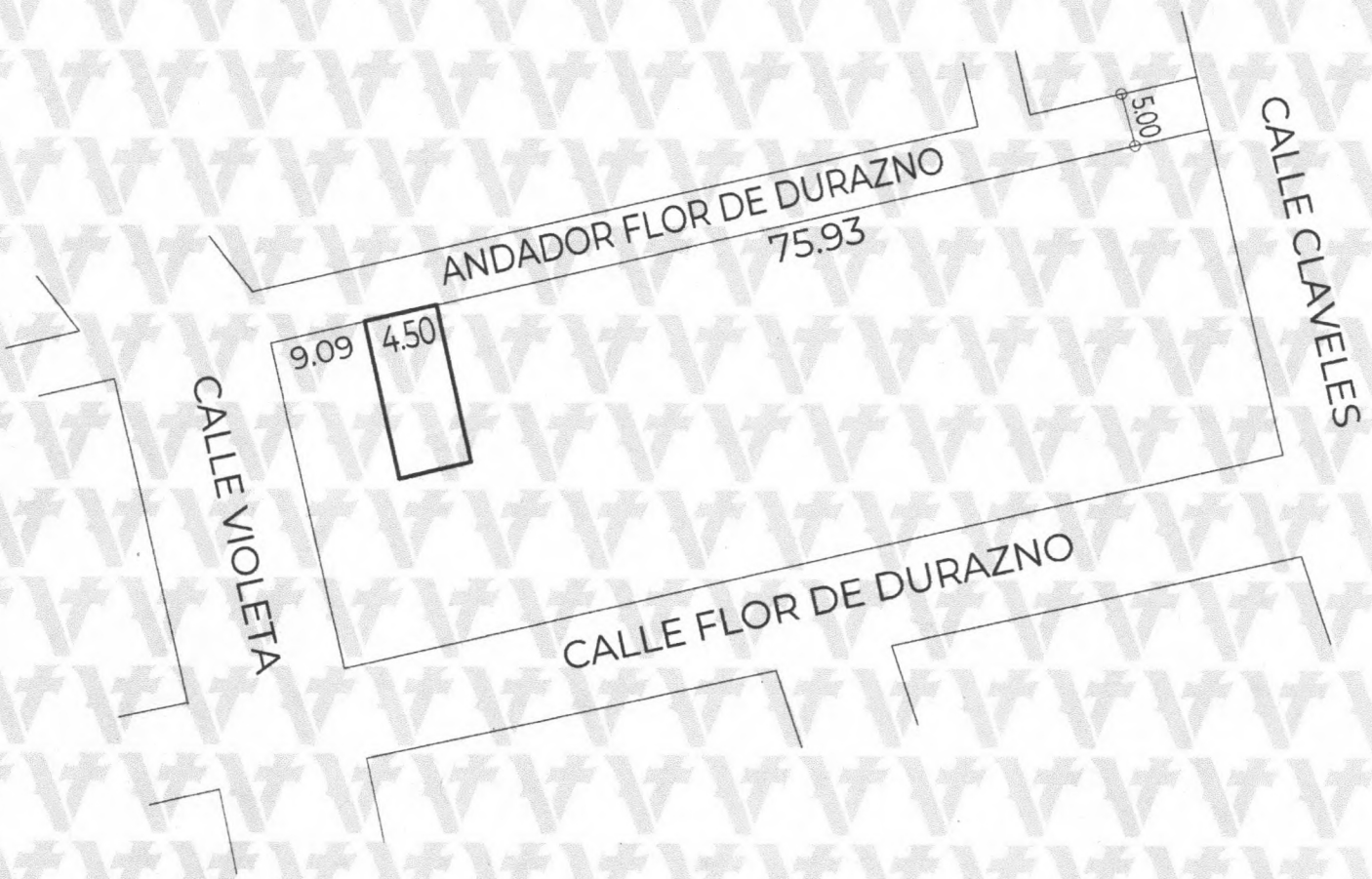
DATOS DEL PROPIETARIO

Nombre: **RAUL GONZÁLEZ GUTIÉRREZ Y COPROP.**
Domicilio: **AND. FLOR DE DURAZNO 186**
Colonia: **FRACC. LOMAS DEL VERGEL**
Folio ventanilla: **TDU-ALN-181** Folio pago: **20260203/37/00015**
Clave catastral:
Número oficial anterior:

ESCRITURA PÚBLICA

REGISTRO PÚBLICO DE LA PROPIEDAD

NÚMERO	FECHA	LUGAR	NOTARÍA	DEMARC.	BAJO NUM.	VOLUMEN	FOJAS	FECHA	ZONA REG.




Responsable: Mtro. Edwing Lozano Lara
Digitalizo: Mireya Patricia Victoria Landeros


Nota: Este documento es informativo, solo define los límites de la propiedad, no autoriza ni prohíbe medidas ni colindancias, ni crea derecho sobre las áreas verdes, áreas de equipamiento urbano y se elabora en conformidad con el título de cada predio.



Edwing Lozano Lara.
Coordinador de Topografía
Elaboró



Mtra. Ana Luisa Martínez Torres.
Directora de Subdirección de Desarrollo Urbano



Mtro. Orlando Martínez Hernández
Subdirector de Desarrollo Urbano
Vo.Bo.

Valida tu documento en: <https://desarrollourbano.veracruzmunicipio.gob.mx/sigver/valida/>

Código: 87be5146