



H. Ayuntamiento Constitucional de Veracruz
 Dirección de Obras Públicas y Desarrollo Urbano
 Subdirección de Desarrollo Urbano
Alineamiento y Número Oficial



Folio
A-0272/26
 Fecha de expedición
2026-02-04

DATOS DEL PREDIO

Calle: CUETZALAN
 Lote: 5 (LADO ESTE)
 Manzana: 4
 Colonia: FRACC. LOS TORRENTES
 Edo. actual del predio: CONSTRUIDO
 Número oficial asignado: 241

DATOS DEL PROPIETARIO

Nombre: TULIA JIMENEZ ANDRADE
 Domicilio: CALLE CUETZALAN 241
 Colonia: FRACC. LOS TORRENTES
 Folio ventanilla: TDU-ALN-184 Folio pago: 20260203/37/00018
 Clave catastral: [REDACTED]
 Número oficial anterior: [REDACTED]

ESCRITURA PÚBLICA

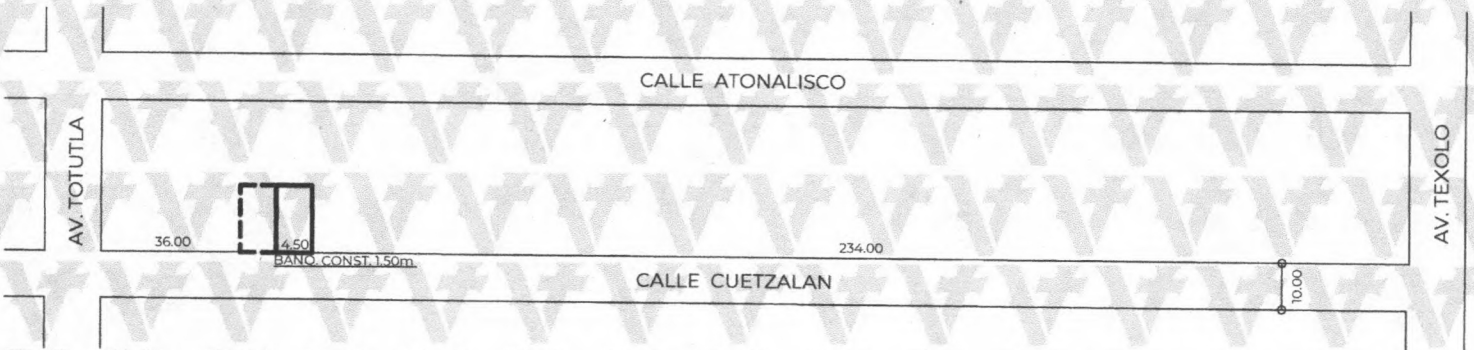
REGISTRO PÚBLICO DE LA PROPIEDAD

NÚMERO	FECHA	LUGAR	NOTARÍA	DEMARC.	BAJO NUM.	VOLUMEN	FOJAS	FECHA	ZONA REG.
[REDACTED]	[REDACTED]	[REDACTED]	[REDACTED]	[REDACTED]	[REDACTED]	[REDACTED]	[REDACTED]	[REDACTED]	[REDACTED]



NOTA: Este documento NO AUTORIZA la Subdivisión del predio.

NOTA 2: La construcción se encuentra actualmente con un Fuera de Alineamiento en Planta Alta y en Tercer Nivel.




Responsable: Mtro. Edwing Lozano Lara
 Digitalizo: Mtro. Edwing Lozano Lara


Nota: Este documento es informativo, solo define los límites de la propiedad, no autoriza la certificación de predios, ni colindancias, ni crea derecho sobre las áreas verdes, áreas de equipamiento urbano y se elabora en conformidad con el título de cada propietario.



Mtro. Edwing Lozano Lara.
 Coordinador de Topografía
 Elaboró



Mtra. Ana Isabel Martínez Torres.
 Directora de Obras Públicas y Desarrollo Urbano



Mtro. Orlando Martínez Hernández
 Subdirector de Desarrollo Urbano
 Vo.Bo.

Valida tu documento en: <https://desarrollourbano.veracruzmunipio.gob.mx/sigver/valida/>

Código: d2053d7d