




H. Ayuntamiento Constitucional de Veracruz  
Dirección de Obras Públicas y Desarrollo Urbano  
Subdirección de Desarrollo Urbano  
**Alineamiento y Número Oficial**

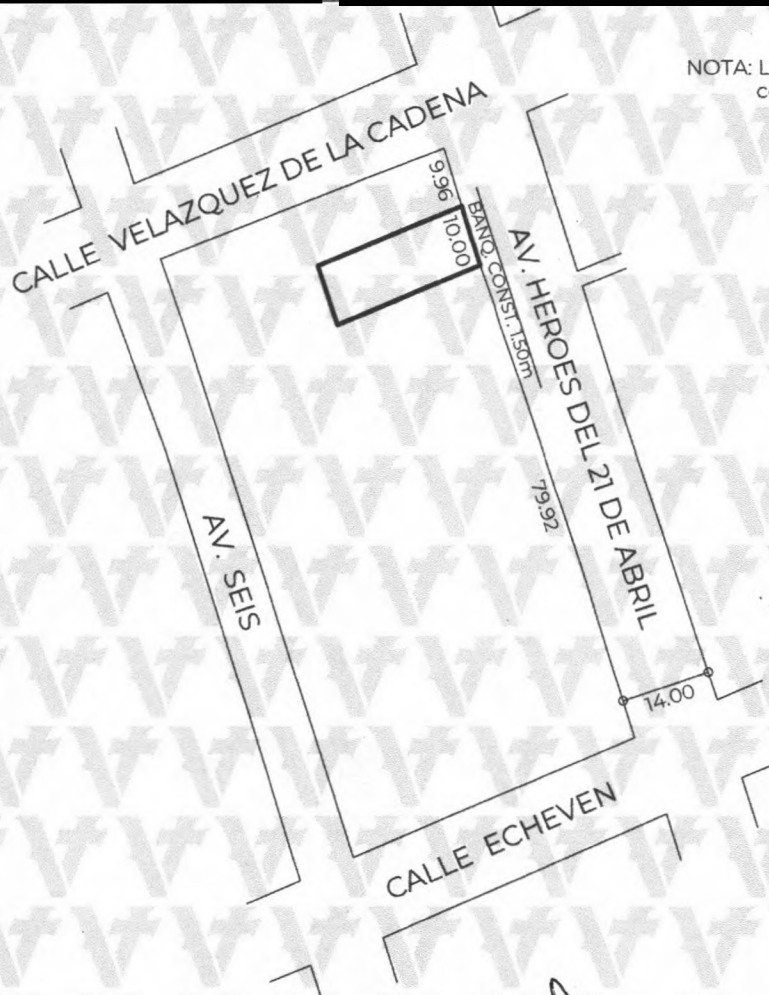


Folio  
**A-0275/26**  
Fecha de expedición  
**2026-02-04**

DATOS DEL PREDIO	
Calle:	AV. HÉROES DEL 21 DE ABRIL
Lote:	2 ACTUAL 97
Manzana:	43
Colonia:	21 DE ABRIL
Edo. actual del predio:	CONSTRUIDO
Número oficial asignado:	559

DATOS DEL PROPIETARIO	
Nombre:	JOSÉ BENIGNO MONTIEL GARCÍA
Domicilio:	CALLE ECHEVEN 1245-A
Colonia:	21 DE ABRIL
Folio ventanilla:	TDU-ALN-188
Folio pago:	20260203/37/00026
Clave catastral:	[REDACTED]
Número oficial anterior:	

ESCRITURA PÚBLICA					REGISTRO PÚBLICO DE LA PROPIEDAD				
NÚMERO	FECHA	LUGAR	NOTARÍA	DEMARC.	BAJO NUM.	VOLUMEN	FOJAS	FECHA	ZONA REG.
[REDACTED]	[REDACTED]	[REDACTED]	[REDACTED]	[REDACTED]	[REDACTED]	[REDACTED]	[REDACTED]	[REDACTED]	[REDACTED]



NOTA: La Av. Heroes del 21 de Abril también conocida como Calle Cinco.

Responsable: Mtro. Edwing Lozano Lara  
Digitalizo: Mtro. Edwing Lozano Lara

Nota: Este documento es informativo, solo define los límites de la propiedad, no autoriza modificación ni medidas ni crea derecho sobre las áreas verdes, áreas de equipamiento urbano y se elabora en conformidad con el título de cada predio.




Mtro. Edwing Lozano Lara.  
Coordinador de Topografía  
Elaboró



Mtra. Ana Isabella Martínez Torres.  
Directora de Obras Públicas y Desarrollo Urbano

Mtro. Orlando Martínez Hernández  
Subdirector de Desarrollo Urbano  
Vo.Bo.



Valida tu documento en: <https://desarrollourbano.veracruzmunipio.gob.mx/sigver/valida/>

Código: e058ecc7